




RELATÓRIO ANALÍTICO POR VEÍCULO






































Período: 27/08/2024 00:00:00 à 01/09/2024 23:59:59

Identificador: QZC1J57 SIMONE FH 2020

Placa: QZC1J57

- Legenda:**
-  Mensagens enviadas do Veículo (Veículo -> Central)
 -  Mensagens enviadas do Veículo (Controle de Jornada Cliente)
 -  Mensagens enviadas da Central (Central -> Veículo)






Sentido:	Data e Hora:	Localização:	Mensagem:	Modo Emergência	Tipo Mensagem:	Vel. (Km/h)	Log ?	Latitude	Longitude
	01/09/2024 23:58:33	PA - SANTARÉM - Próx. BR-163	O veículo está bloqueado		Status	0	NÃO	-2,4515	-54,7298
	01/09/2024 23:56:33	PA - SANTARÉM - Próx. BR-163	O veículo está bloqueado		Status	0	NÃO	-2,4515	-54,7298
	01/09/2024 23:54:33	PA - SANTARÉM - Próx. BR-163	O veículo está bloqueado		Status	0	NÃO	-2,4515	-54,7298
	01/09/2024 23:52:33	PA - SANTARÉM - Próx. BR-163	O veículo está bloqueado		Status	0	NÃO	-2,4515	-54,7298
	01/09/2024 23:52:33	PA - SANTARÉM - Próx. BR-163	Parada do Veículo		Alerta de Software	0	NÃO	-2,4515	-54,7298
	01/09/2024 23:50:33	PA - SANTARÉM - Próx. BR-163	O veículo está bloqueado		Status	0	NÃO	-2,4515	-54,7298
	01/09/2024 23:48:33	PA - SANTARÉM - Próx. BR-163	O veículo está bloqueado		Status	0	NÃO	-2,4515	-54,7298
	01/09/2024 23:46:33	PA - SANTARÉM - Próx. BR-163	O veículo está bloqueado		Status	0	NÃO	-2,4515	-54,7298
	01/09/2024 23:44:33	PA - SANTARÉM - Próx. BR-163	O veículo está bloqueado		Status	0	NÃO	-2,4515	-54,7298
	01/09/2024 23:42:33	PA - SANTARÉM - Próx. BR-163	O veículo está bloqueado		Status	0	NÃO	-2,4515	-54,7298
	01/09/2024 23:42:33	PA - SANTARÉM - Próx. BR-163	Parada do Veículo		Alerta de Software	0	NÃO	-2,4515	-54,7298
	01/09/2024 23:40:33	PA - SANTARÉM - Próx. BR-163	O veículo está bloqueado		Status	0	NÃO	-2,4515	-54,7298
	01/09/2024 23:38:33	PA - SANTARÉM - Próx. BR-163	O veículo está bloqueado		Status	0	NÃO	-2,4515	-54,7298
	01/09/2024 23:36:33	PA - SANTARÉM - Próx. BR-163	O veículo está bloqueado		Status	0	NÃO	-2,4515	-54,7298
	01/09/2024 23:34:33	PA - SANTARÉM - Próx. BR-163	O veículo está bloqueado		Status	0	NÃO	-2,4515	-54,7298
	01/09/2024 23:32:33	PA - SANTARÉM - Próx. BR-163	O veículo está bloqueado		Status	0	NÃO	-2,4515	-54,7298
	01/09/2024 23:32:33	PA - SANTARÉM - Próx. BR-163	Parada do Veículo		Alerta de Software	0	NÃO	-2,4515	-54,7298
	01/09/2024 23:30:33	PA - SANTARÉM - Próx. BR-163	O veículo está bloqueado		Status	0	NÃO	-2,4515	-54,7298
	01/09/2024 23:28:33	PA - SANTARÉM - Próx. BR-163	O veículo está bloqueado		Status	0	NÃO	-2,4515	-54,7298
	01/09/2024 23:26:33	PA - SANTARÉM - Próx. BR-163	O veículo está bloqueado		Status	0	NÃO	-2,4515	-54,7298
	01/09/2024 23:24:33	PA - SANTARÉM - Próx. BR-163	O veículo está bloqueado		Status	0	NÃO	-2,4515	-54,7298
	01/09/2024 23:22:33	PA - SANTARÉM - Próx. BR-163	O veículo está bloqueado		Status	0	NÃO	-2,4515	-54,7298
	01/09/2024 23:22:33	PA - SANTARÉM - Próx. BR-163	Parada do Veículo		Alerta de Software	0	NÃO	-2,4515	-54,7298
	01/09/2024 23:20:33	PA - SANTARÉM - Próx. BR-163	O veículo está bloqueado		Status	0	NÃO	-2,4515	-54,7298
	01/09/2024 23:18:33	PA - SANTARÉM - Próx. BR-163	O veículo está bloqueado		Status	0	NÃO	-2,4515	-54,7298
	01/09/2024 23:16:33	PA - SANTARÉM - Próx. BR-163	O veículo está bloqueado		Status	0	NÃO	-2,4515	-54,7298
	01/09/2024 23:14:33	PA - SANTARÉM - Próx. BR-163	O veículo está bloqueado		Status	0	NÃO	-2,4515	-54,7298
	01/09/2024 23:12:33	PA - SANTARÉM - Próx. BR-163	Parada do Veículo		Alerta de Software	0	NÃO	-2,4515	-54,7298
	01/09/2024 23:12:33	PA - SANTARÉM - Próx. BR-163	O veículo está bloqueado		Status	0	NÃO	-2,4515	-54,7298
	01/09/2024 23:10:33	PA - SANTARÉM - Próx. BR-163	O veículo está bloqueado		Status	0	NÃO	-2,4515	-54,7298
	01/09/2024 23:10:33	PA - SANTARÉM - Próx. BR-163	Parada do Veículo		Alerta de Software	0	NÃO	-2,4515	-54,7298
	01/09/2024 23:08:33	PA - SANTARÉM - Próx. BR-163	O veículo está bloqueado		Status	0	NÃO	-2,4515	-54,7298
	01/09/2024 23:06:33	PA - SANTARÉM - Próx. BR-163	O veículo está bloqueado		Status	0	NÃO	-2,4515	-54,7298
	01/09/2024 23:04:33	PA - SANTARÉM - Próx. BR-163	O veículo está bloqueado		Status	0	NÃO	-2,4515	-54,7298
	01/09/2024 23:02:33	PA - SANTARÉM - Próx. BR-163	O veículo está bloqueado		Status	0	NÃO	-2,4515	-54,7298
	01/09/2024 23:02:33	PA - SANTARÉM - Próx. BR-163	Parada do Veículo		Alerta de Software	0	NÃO	-2,4515	-54,7298
	01/09/2024 23:00:33	PA - SANTARÉM - Próx. BR-163	O veículo está bloqueado		Status	0	NÃO	-2,4515	-54,7298

RELATÓRIO ANALÍTICO POR VEÍCULO






































Período: 27/08/2024 00:00:00 à 01/09/2024 23:59:59

Identificador: QZC1J57 SIMONE FH 2020

Placa: QZC1J57

- Legenda:**
-  Mensagens enviadas do Veículo (Veículo -> Central)
 -  Mensagens enviadas do Veículo (Controle de Jornada Cliente)
 -  Mensagens enviadas da Central (Central -> Veículo)



Sentido:	Data e Hora:	Localização:	Mensagem:	Modo Emergência	Tipo Mensagem:	Vel. (Km/h)	Log ?	Latitude	Longitude
	01/09/2024 22:58:33	PA - SANTARÉM - Próx. BR-163	O veículo está bloqueado		Status	0	NÃO	-2,4515	-54,7298
	01/09/2024 22:56:33	PA - SANTARÉM - Próx. BR-163	O veículo está bloqueado		Status	0	NÃO	-2,4515	-54,7298
	01/09/2024 22:54:33	PA - SANTARÉM - Próx. BR-163	O veículo está bloqueado		Status	0	NÃO	-2,4515	-54,7298
	01/09/2024 22:52:33	PA - SANTARÉM - Próx. BR-163	O veículo está bloqueado		Status	0	NÃO	-2,4515	-54,7298
	01/09/2024 22:52:33	PA - SANTARÉM - Próx. BR-163	Parada do Veículo		Alerta de Software	0	NÃO	-2,4515	-54,7298
	01/09/2024 22:50:33	PA - SANTARÉM - Próx. BR-163	O veículo está bloqueado		Status	0	NÃO	-2,4515	-54,7298
	01/09/2024 22:48:33	PA - SANTARÉM - Próx. BR-163	O veículo está bloqueado		Status	0	NÃO	-2,4515	-54,7298
	01/09/2024 22:46:33	PA - SANTARÉM - Próx. BR-163	O veículo está bloqueado		Status	0	NÃO	-2,4515	-54,7298
	01/09/2024 22:44:33	PA - SANTARÉM - Próx. BR-163	O veículo está bloqueado		Status	0	NÃO	-2,4515	-54,7298
	01/09/2024 22:42:33	PA - SANTARÉM - Próx. BR-163	O veículo está bloqueado		Status	0	NÃO	-2,4515	-54,7298
	01/09/2024 22:42:33	PA - SANTARÉM - Próx. BR-163	Parada do Veículo		Alerta de Software	0	NÃO	-2,4515	-54,7298
	01/09/2024 22:40:33	PA - SANTARÉM - Próx. BR-163	O veículo está bloqueado		Status	0	NÃO	-2,4515	-54,7298
	01/09/2024 22:38:33	PA - SANTARÉM - Próx. BR-163	O veículo está bloqueado		Status	0	NÃO	-2,4515	-54,7298
	01/09/2024 22:37:50	PA - SANTARÉM - Próx. BR-163	O veículo está bloqueado		Status	0	NÃO	-2,4515	-54,7298
	01/09/2024 22:37:50	PA - SANTARÉM - Próx. BR-163	Ignição desligada		Evento	0	NÃO	-2,4515	-54,7298
	01/09/2024 22:36:33	PA - SANTARÉM - Próx. BR-163	O veículo está bloqueado		Status	0	NÃO	-2,4515	-54,7298
	01/09/2024 22:36:33	PA - SANTARÉM - Próx. BR-163	Ignição ligada		Status	0	NÃO	-2,4515	-54,7298
	01/09/2024 22:34:33	PA - SANTARÉM - Próx. BR-163	Ignição ligada		Status	0	NÃO	-2,4515	-54,7298
	01/09/2024 22:34:33	PA - SANTARÉM - Próx. BR-163	O veículo está bloqueado		Status	0	NÃO	-2,4515	-54,7298
	01/09/2024 22:32:33	PA - SANTARÉM - Próx. BR-163	O veículo está bloqueado		Status	0	NÃO	-2,4515	-54,7298
	01/09/2024 22:32:33	PA - SANTARÉM - Próx. BR-163	Ignição ligada		Status	0	NÃO	-2,4515	-54,7298
	01/09/2024 22:32:33	PA - SANTARÉM - Próx. BR-163	Parada do Veículo		Alerta de Software	0	NÃO	-2,4515	-54,7298
	01/09/2024 22:30:33	PA - SANTARÉM - Próx. BR-163	Ignição ligada		Status	0	NÃO	-2,4515	-54,7298
	01/09/2024 22:30:33	PA - SANTARÉM - Próx. BR-163	O veículo está bloqueado		Status	0	NÃO	-2,4515	-54,7298
	01/09/2024 22:28:33	PA - SANTARÉM - Próx. BR-163	O veículo está bloqueado		Status	0	NÃO	-2,4515	-54,7299
	01/09/2024 22:28:33	PA - SANTARÉM - Próx. BR-163	Ignição ligada		Status	0	NÃO	-2,4515	-54,7299
	01/09/2024 22:26:33	PA - SANTARÉM - Próx. BR-163	Ignição ligada		Status	0	NÃO	-2,4515	-54,7299
	01/09/2024 22:26:33	PA - SANTARÉM - Próx. BR-163	O veículo está bloqueado		Status	0	NÃO	-2,4515	-54,7299
	01/09/2024 22:24:33	PA - SANTARÉM - Próx. BR-163	O veículo está bloqueado		Status	0	NÃO	-2,4515	-54,7299
	01/09/2024 22:24:33	PA - SANTARÉM - Próx. BR-163	Ignição ligada		Status	0	NÃO	-2,4515	-54,7299
	01/09/2024 22:23:37	PA - SANTARÉM - Próx. BR-163	Ignição ligada		Evento	0	NÃO	-2,4515	-54,7299
	01/09/2024 22:23:37	PA - SANTARÉM - Próx. BR-163	O veículo está bloqueado		Status	0	NÃO	-2,4515	-54,7299
	01/09/2024 22:22:33	PA - SANTARÉM - Próx. BR-163	O veículo está bloqueado		Status	0	NÃO	-2,4515	-54,7299
	01/09/2024 22:22:33	PA - SANTARÉM - Próx. BR-163	Parada do Veículo		Alerta de Software	0	NÃO	-2,4515	-54,7299
	01/09/2024 22:20:33	PA - SANTARÉM - Próx. BR-163	O veículo está bloqueado		Status	0	NÃO	-2,4515	-54,7299
	01/09/2024 22:18:33	PA - SANTARÉM - Próx. BR-163	O veículo está bloqueado		Status	0	NÃO	-2,4515	-54,7299
	01/09/2024 22:16:33	PA - SANTARÉM - Próx. BR-163	O veículo está bloqueado		Status	0	NÃO	-2,4515	-54,7299

RELATÓRIO ANALÍTICO POR VEÍCULO






































Período: 27/08/2024 00:00:00 à 01/09/2024 23:59:59

Identificador: QZC1J57 SIMONE FH 2020

Placa: QZC1J57

- Legenda:**
-  Mensagens enviadas do Veículo (Veículo -> Central)
 -  Mensagens enviadas do Veículo (Controle de Jornada Cliente)
 -  Mensagens enviadas da Central (Central -> Veículo)






Sentido:	Data e Hora:	Localização:	Mensagem:	Modo Emergência	Tipo Mensagem:	Vel. (Km/h)	Log ?	Latitude	Longitude
	01/09/2024 22:14:33	PA - SANTARÉM - Próx. BR-163	O veículo está bloqueado		Status	0	NÃO	-2,4515	-54,7299
	01/09/2024 22:12:33	PA - SANTARÉM - Próx. BR-163	O veículo está bloqueado		Status	0	NÃO	-2,4515	-54,7299
	01/09/2024 22:12:33	PA - SANTARÉM - Próx. BR-163	Parada do Veículo		Alerta de Software	0	NÃO	-2,4515	-54,7299
	01/09/2024 22:10:33	PA - SANTARÉM - Próx. BR-163	O veículo está bloqueado		Status	0	NÃO	-2,4515	-54,7299
	01/09/2024 22:08:33	PA - SANTARÉM - Próx. BR-163	O veículo está bloqueado		Status	0	NÃO	-2,4515	-54,7299
	01/09/2024 22:06:33	PA - SANTARÉM - Próx. BR-163	O veículo está bloqueado		Status	0	NÃO	-2,4514	-54,7299
	01/09/2024 22:04:33	PA - SANTARÉM - Próx. BR-163	O veículo está bloqueado		Status	0	NÃO	-2,4514	-54,7299
	01/09/2024 22:02:33	PA - SANTARÉM - Próx. BR-163	O veículo está bloqueado		Status	0	NÃO	-2,4514	-54,7299
	01/09/2024 22:02:33	PA - SANTARÉM - Próx. BR-163	Parada do Veículo		Alerta de Software	0	NÃO	-2,4514	-54,7299
	01/09/2024 22:00:33	PA - SANTARÉM - Próx. BR-163	O veículo está bloqueado		Status	0	NÃO	-2,4514	-54,7299
	01/09/2024 21:58:33	PA - SANTARÉM - Próx. BR-163	O veículo está bloqueado		Status	0	NÃO	-2,4514	-54,7299
	01/09/2024 21:56:33	PA - SANTARÉM - Próx. BR-163	O veículo está bloqueado		Status	0	NÃO	-2,4514	-54,7298
	01/09/2024 21:54:33	PA - SANTARÉM - Próx. BR-163	O veículo está bloqueado		Status	0	NÃO	-2,4514	-54,7298
	01/09/2024 21:52:33	PA - SANTARÉM - Próx. BR-163	O veículo está bloqueado		Status	0	NÃO	-2,4514	-54,7298
	01/09/2024 21:52:33	PA - SANTARÉM - Próx. BR-163	Parada do Veículo		Alerta de Software	0	NÃO	-2,4514	-54,7298
	01/09/2024 21:50:33	PA - SANTARÉM - Próx. BR-163	O veículo está bloqueado		Status	0	NÃO	-2,4514	-54,7299
	01/09/2024 21:48:33	PA - SANTARÉM - Próx. BR-163	O veículo está bloqueado		Status	0	NÃO	-2,4514	-54,7299
	01/09/2024 21:46:33	PA - SANTARÉM - Próx. BR-163	O veículo está bloqueado		Status	0	NÃO	-2,4514	-54,7299
	01/09/2024 21:44:33	PA - SANTARÉM - Próx. BR-163	O veículo está bloqueado		Status	0	NÃO	-2,4514	-54,7299
	01/09/2024 21:42:33	PA - SANTARÉM - Próx. BR-163	O veículo está bloqueado		Status	0	NÃO	-2,4514	-54,7299
	01/09/2024 21:42:33	PA - SANTARÉM - Próx. BR-163	Parada do Veículo		Alerta de Software	0	NÃO	-2,4514	-54,7299
	01/09/2024 21:40:33	PA - SANTARÉM - Próx. BR-163	O veículo está bloqueado		Status	0	NÃO	-2,4514	-54,7299
	01/09/2024 21:38:33	PA - SANTARÉM - Próx. BR-163	O veículo está bloqueado		Status	0	NÃO	-2,4514	-54,7299
	01/09/2024 21:36:33	PA - SANTARÉM - Próx. BR-163	O veículo está bloqueado		Status	0	NÃO	-2,4514	-54,7299
	01/09/2024 21:34:33	PA - SANTARÉM - Próx. BR-163	O veículo está bloqueado		Status	0	NÃO	-2,4514	-54,7299
	01/09/2024 21:32:33	PA - SANTARÉM - Próx. BR-163	O veículo está bloqueado		Status	0	NÃO	-2,4514	-54,7299
	01/09/2024 21:32:33	PA - SANTARÉM - Próx. BR-163	Parada do Veículo		Alerta de Software	0	NÃO	-2,4514	-54,7299
	01/09/2024 21:30:33	PA - SANTARÉM - Próx. BR-163	O veículo está bloqueado		Status	0	NÃO	-2,4514	-54,7299
	01/09/2024 21:28:33	PA - SANTARÉM - Próx. BR-163	O veículo está bloqueado		Status	0	NÃO	-2,4514	-54,7299
	01/09/2024 21:26:33	PA - SANTARÉM - Próx. BR-163	O veículo está bloqueado		Status	0	NÃO	-2,4514	-54,7299
	01/09/2024 21:24:33	PA - SANTARÉM - Próx. BR-163	O veículo está bloqueado		Status	0	NÃO	-2,4514	-54,7299
	01/09/2024 21:22:33	PA - SANTARÉM - Próx. BR-163	O veículo está bloqueado		Status	0	NÃO	-2,4514	-54,7299
	01/09/2024 21:22:33	PA - SANTARÉM - Próx. BR-163	Parada do Veículo		Alerta de Software	0	NÃO	-2,4514	-54,7299
	01/09/2024 21:20:33	PA - SANTARÉM - Próx. BR-163	O veículo está bloqueado		Status	0	NÃO	-2,4514	-54,7299
	01/09/2024 21:18:33	PA - SANTARÉM - Próx. BR-163	O veículo está bloqueado		Status	0	NÃO	-2,4514	-54,7298
	01/09/2024 21:16:33	PA - SANTARÉM - Próx. BR-163	O veículo está bloqueado		Status	0	NÃO	-2,4514	-54,7298
	01/09/2024 21:14:33	PA - SANTARÉM - Próx. BR-163	O veículo está bloqueado		Status	0	NÃO	-2,4514	-54,7298

RELATÓRIO ANALÍTICO POR VEÍCULO





































Período: 27/08/2024 00:00:00 à 01/09/2024 23:59:59

Identificador: QZC1J57 SIMONE FH 2020

Placa: QZC1J57

- Legenda:**
-  Mensagens enviadas do Veículo (Veículo -> Central)
 -  Mensagens enviadas do Veículo (Controle de Jornada Cliente)
 -  Mensagens enviadas da Central (Central -> Veículo)



Sentido:	Data e Hora:	Localização:	Mensagem:	Modo Emergência	Tipo Mensagem:	Vel. (Km/h)	Log ?	Latitude	Longitude
	01/09/2024 21:12:33	PA - SANTARÉM - Próx. BR-163	O veículo está bloqueado		Status	0	NÃO	-2,4514	-54,7298
	01/09/2024 21:12:33	PA - SANTARÉM - Próx. BR-163	Parada do Veículo		Alerta de Software	0	NÃO	-2,4514	-54,7298
	01/09/2024 21:10:33	PA - SANTARÉM - Próx. BR-163	O veículo está bloqueado		Status	0	NÃO	-2,4514	-54,7298
	01/09/2024 21:08:33	PA - SANTARÉM - Próx. BR-163	O veículo está bloqueado		Status	0	NÃO	-2,4514	-54,7298
	01/09/2024 21:06:33	PA - SANTARÉM - Próx. BR-163	O veículo está bloqueado		Status	0	NÃO	-2,4514	-54,7298
	01/09/2024 21:04:33	PA - SANTARÉM - Próx. BR-163	O veículo está bloqueado		Status	0	NÃO	-2,4514	-54,7298
	01/09/2024 21:02:33	PA - SANTARÉM - Próx. BR-163	O veículo está bloqueado		Status	0	NÃO	-2,4514	-54,7298
	01/09/2024 21:02:33	PA - SANTARÉM - Próx. BR-163	Parada do Veículo		Alerta de Software	0	NÃO	-2,4514	-54,7298
	01/09/2024 21:00:33	PA - SANTARÉM - Próx. BR-163	O veículo está bloqueado		Status	0	NÃO	-2,4514	-54,7298
	01/09/2024 20:58:33	PA - SANTARÉM - Próx. BR-163	O veículo está bloqueado		Status	0	NÃO	-2,4514	-54,7298
	01/09/2024 20:56:33	PA - SANTARÉM - Próx. BR-163	O veículo está bloqueado		Status	0	NÃO	-2,4514	-54,7298
	01/09/2024 20:54:33	PA - SANTARÉM - Próx. BR-163	O veículo está bloqueado		Status	0	NÃO	-2,4514	-54,7298
	01/09/2024 20:52:33	PA - SANTARÉM - Próx. BR-163	O veículo está bloqueado		Status	0	NÃO	-2,4514	-54,7298
	01/09/2024 20:52:33	PA - SANTARÉM - Próx. BR-163	Parada do Veículo		Alerta de Software	0	NÃO	-2,4514	-54,7298
	01/09/2024 20:50:33	PA - SANTARÉM - Próx. BR-163	O veículo está bloqueado		Status	0	NÃO	-2,4514	-54,7298
	01/09/2024 20:48:33	PA - SANTARÉM - Próx. BR-163	O veículo está bloqueado		Status	0	NÃO	-2,4514	-54,7298
	01/09/2024 20:46:33	PA - SANTARÉM - Próx. BR-163	O veículo está bloqueado		Status	0	NÃO	-2,4514	-54,7298
	01/09/2024 20:44:33	PA - SANTARÉM - Próx. BR-163	O veículo está bloqueado		Status	0	NÃO	-2,4514	-54,7298
	01/09/2024 20:42:33	PA - SANTARÉM - Próx. BR-163	O veículo está bloqueado		Status	0	NÃO	-2,4514	-54,7299
	01/09/2024 20:42:33	PA - SANTARÉM - Próx. BR-163	Parada do Veículo		Alerta de Software	0	NÃO	-2,4514	-54,7299
	01/09/2024 20:40:33	PA - SANTARÉM - Próx. BR-163	O veículo está bloqueado		Status	0	NÃO	-2,4514	-54,7299
	01/09/2024 20:38:33	PA - SANTARÉM - Próx. BR-163	O veículo está bloqueado		Status	0	NÃO	-2,4514	-54,7299
	01/09/2024 20:36:33	PA - SANTARÉM - Próx. BR-163	O veículo está bloqueado		Status	0	NÃO	-2,4514	-54,7299
	01/09/2024 20:34:33	PA - SANTARÉM - Próx. BR-163	O veículo está bloqueado		Status	0	NÃO	-2,4514	-54,7299
	01/09/2024 20:32:33	PA - SANTARÉM - Próx. BR-163	O veículo está bloqueado		Status	0	NÃO	-2,4514	-54,7299
	01/09/2024 20:32:33	PA - SANTARÉM - Próx. BR-163	Parada do Veículo		Alerta de Software	0	NÃO	-2,4514	-54,7299
	01/09/2024 20:30:33	PA - SANTARÉM - Próx. BR-163	O veículo está bloqueado		Status	0	NÃO	-2,4514	-54,7299
	01/09/2024 20:28:33	PA - SANTARÉM - Próx. BR-163	O veículo está bloqueado		Status	0	NÃO	-2,4514	-54,7298
	01/09/2024 20:26:33	PA - SANTARÉM - Próx. BR-163	O veículo está bloqueado		Status	0	NÃO	-2,4514	-54,7298
	01/09/2024 20:24:33	PA - SANTARÉM - Próx. BR-163	O veículo está bloqueado		Status	0	NÃO	-2,4514	-54,7298
	01/09/2024 20:23:21	PA - SANTARÉM - Próx. BR-163	Parada do Veículo		Alerta de Software	0	NÃO	-2,4514	-54,7298
	01/09/2024 20:23:21	PA - SANTARÉM - Próx. BR-163	Tempo de veículo parado excedido		Evento	0	NÃO	-2,4514	-54,7298
	01/09/2024 20:23:21	PA - SANTARÉM - Próx. BR-163	O veículo está bloqueado		Status	0	NÃO	-2,4514	-54,7298
	01/09/2024 20:22:33	PA - SANTARÉM - Próx. BR-163	Parada do Veículo		Alerta de Software	0	NÃO	-2,4514	-54,7298
	01/09/2024 20:21:40	PA - SANTARÉM - Próx. BR-163	Parada do Veículo		Alerta de Software	0	NÃO	-2,4514	-54,7298
	01/09/2024 20:21:40	PA - SANTARÉM - Próx. BR-163			Posição Normal	0	NÃO	-2,4514	-54,7298
	01/09/2024 20:12:59	PA - SANTARÉM - Próx. BR-163	Parada do Veículo		Alerta de Software	0	NÃO	-2,4514	-54,7298

RELATÓRIO ANALÍTICO POR VEÍCULO

Período: 27/08/2024 00:00:00 à 01/09/2024 23:59:59

Identificador: QZC1J57 SIMONE FH 2020

Placa: QZC1J57

Legenda:

Mensagens enviadas do Veículo (Veículo -> Central)

Mensagens enviadas do Veículo (Controle de Jornada Cliente)

Mensagens enviadas da Central (Central -> Veículo)



Sentido:	Data e Hora:	Localização:	Mensagem:	Modo Emergência	Tipo Mensagem:	Vel. (Km/h)	Log ?	Latitude	Longitude
	01/09/2024 20:12:59	PA - SANTARÉM - Próx. BR-163	Ignição desligada		Evento	0	NÃO	-2,4514	-54,7298
	01/09/2024 20:12:33	PA - SANTARÉM - Próx. BR-163	Ignição ligada		Status	0	NÃO	-2,4514	-54,7298
	01/09/2024 20:12:33	PA - SANTARÉM - Próx. BR-163	Parada do Veículo		Alerta de Software	0	NÃO	-2,4514	-54,7298
	01/09/2024 20:12:33	PA - SANTARÉM - Próx. BR-163	Entrada em Área de Controle 'SANTAREM - RAI0 115KM'		Alerta de Software	0	NÃO	-2,4514	-54,7298
	01/09/2024 20:10:33	PA - SANTARÉM - Próx. BR-163	Ignição ligada		Status	0	NÃO	-2,4514	-54,7298
	01/09/2024 20:08:33	PA - SANTARÉM - Próx. BR-163	Ignição ligada		Status	0	NÃO	-2,4514	-54,7298
	01/09/2024 20:06:33	PA - SANTARÉM - Próx. BR-163	Ignição ligada		Status	0	NÃO	-2,4514	-54,7298
	01/09/2024 20:04:33	PA - SANTARÉM - Próx. BR-163	Ignição ligada		Status	0	NÃO	-2,4514	-54,7298
	01/09/2024 20:02:33	PA - SANTARÉM - Próx. BR-163	Parada do Veículo		Alerta de Software	0	NÃO	-2,4514	-54,7298
	01/09/2024 20:02:33	PA - SANTARÉM - Próx. BR-163	Ignição ligada		Status	0	NÃO	-2,4514	-54,7298
	01/09/2024 20:00:33	PA - SANTARÉM - Próx. BR-163	Ignição ligada		Status	0	NÃO	-2,4514	-54,7298
	01/09/2024 20:00:33	PA - SANTARÉM - Próx. BR-163	Parada do Veículo		Alerta de Software	0	NÃO	-2,4514	-54,7298
	01/09/2024 19:58:33	PA - SANTARÉM - Próx. BR-163	Ignição ligada		Status	0	NÃO	-2,4514	-54,7298
	01/09/2024 19:56:33	PA - SANTARÉM - Próx. BR-163	Ignição ligada		Status	0	NÃO	-2,4514	-54,7298
	01/09/2024 19:54:33	PA - SANTARÉM - Próx. BR-163	Ignição ligada		Status	0	NÃO	-2,4514	-54,7298
	01/09/2024 19:52:33	PA - SANTARÉM - Próx. BR-163	Ignição ligada		Status	0	NÃO	-2,4514	-54,7298
	01/09/2024 19:52:33	PA - SANTARÉM - Próx. BR-163	Parada do Veículo		Alerta de Software	0	NÃO	-2,4514	-54,7298
	01/09/2024 19:50:33	PA - SANTARÉM - Próx. BR-163	Ignição ligada		Status	0	NÃO	-2,4514	-54,7298
	01/09/2024 19:48:33	PA - SANTARÉM - Próx. BR-163	Ignição ligada		Status	0	NÃO	-2,4514	-54,7298
	01/09/2024 19:48:33	PA - SANTARÉM - Próx. BR-163	Parada do Veículo		Alerta de Software	0	NÃO	-2,4514	-54,7298
	01/09/2024 19:46:33	PA - SANTARÉM - Próx. BR-163	Ignição ligada		Status	0	NÃO	-2,4514	-54,7298
	01/09/2024 19:46:23	PA - SANTARÉM - Próx. BR-163	Ignição ligada		Evento	0	NÃO	-2,4514	-54,7298
	01/09/2024 19:42:33	PA - SANTARÉM - Próx. BR-163	Parada do Veículo		Alerta de Software	0	NÃO	-2,4514	-54,7298
	01/09/2024 19:38:33	PA - SANTARÉM - Próx. BR-163	Parada do Veículo		Alerta de Software	0	NÃO	-2,4514	-54,7298
	01/09/2024 19:32:33	PA - SANTARÉM - Próx. BR-163	Parada do Veículo		Alerta de Software	0	NÃO	-2,4515	-54,7298
	01/09/2024 19:30:33	PA - SANTARÉM - Próx. BR-163	Parada do Veículo		Alerta de Software	0	NÃO	-2,4515	-54,7298
	01/09/2024 19:28:33	PA - SANTARÉM - Próx. BR-163	Parada do Veículo		Alerta de Software	0	NÃO	-2,4515	-54,7298
	01/09/2024 19:24:02	PA - SANTARÉM - Próx. BR-163	Ignição desligada		Evento	0	NÃO	-2,4515	-54,7298
	01/09/2024 19:23:44	MENSAGEM ENVIADA PELA CENTRAL Enviada por: integração	Desabilitar sensor de porta do carona		Comando		-		
	01/09/2024 19:23:43	MENSAGEM ENVIADA PELA CENTRAL Enviada por: integração	Desabilitar sensor de porta do motorista		Comando		-		
			12 CHEGADA NA FILIAL 12 CHEGADA NA FILIAL LOCAL: PREVISAO DE REINICIO DATA: HORA: ID MOTORISTA:0280		Macro		NÃO	-2,4515	-54,7298
	01/09/2024 19:22:33	PA - SANTARÉM - Próx. BR-163	Ignição ligada		Status	6	NÃO	-2,4515	-54,7300
	01/09/2024 19:20:33	PA - SANTARÉM - Próx. BR-163	Ignição ligada		Status	1	NÃO	-2,4515	-54,7300

RELATÓRIO ANALÍTICO POR VEÍCULO






































Período: 27/08/2024 00:00:00 à 01/09/2024 23:59:59

Identificador: QZC1J57 SIMONE FH 2020

Placa: QZC1J57

- Legenda:**
-  Mensagens enviadas do Veículo (Veículo -> Central)
 -  Mensagens enviadas do Veículo (Controle de Jornada Cliente)
 -  Mensagens enviadas da Central (Central -> Veículo)






Sentido:	Data e Hora:	Localização:	Mensagem:	Modo Emergência	Tipo Mensagem:	Vel. (Km/h)	Log ?	Latitude	Longitude
	01/09/2024 19:18:33	PA - SANTARÉM - BR-163	Ignição ligada		Status	26	NÃO	-2,4449	-54,7310
	01/09/2024 19:16:33	PA - SANTARÉM - BR-163	Ignição ligada		Status	39	NÃO	-2,4539	-54,7290
	01/09/2024 19:14:33	PA - SANTARÉM - BR-163	Ignição ligada		Status	45	NÃO	-2,4650	-54,7276
	01/09/2024 19:12:33	PA - SANTARÉM - BR-163	Ignição ligada		Status	41	NÃO	-2,4771	-54,7303
	01/09/2024 19:10:33	PA - SANTARÉM - BR-163	Ignição ligada		Status	57	SIM	-2,4911	-54,7340
	01/09/2024 19:09:34	PA - SANTARÉM - BR-163			Posição Normal	54	NÃO	-2,4977	-54,7344
	01/09/2024 19:09:34	PA - SANTARÉM - BR-163	Entrada em Área de Controle 'SANTAREM - RAI0 115KM'		Alerta de Software	54	NÃO	-2,4977	-54,7344
	01/09/2024 19:08:33	PA - SANTARÉM - BR-163	Ignição ligada		Status	38	SIM	-2,5019	-54,7290
	01/09/2024 19:06:33	PA - SANTARÉM - Próx. BR-163	Ignição ligada		Status	63	NÃO	-2,5163	-54,7232
	01/09/2024 19:06:33	PA - SANTARÉM - Próx. BR-163	O pisca alerta está ligado		Status	63	NÃO	-2,5163	-54,7232
	01/09/2024 19:06:33	PA - SANTARÉM - BR-163	Ignição ligada		Status	63	SIM	-2,5165	-54,7233
	01/09/2024 19:03:33	PA - SANTARÉM - BR-163	Ignição ligada		Status	52	SIM	-2,5334	-54,7227
	01/09/2024 19:01:33	PA - SANTARÉM - Próx. BR-163	O pisca alerta está ligado		Status	61	NÃO	-2,5532	-54,7225
	01/09/2024 19:01:33	PA - SANTARÉM - Próx. BR-163	Ignição ligada		Status	61	NÃO	-2,5532	-54,7225
	01/09/2024 19:01:33	PA - SANTARÉM - BR-163	Ignição ligada		Status	61	SIM	-2,5532	-54,7226
	01/09/2024 18:58:33	PA - SANTARÉM - BR-163	Ignição ligada		Status	35	SIM	-2,5659	-54,7214
	01/09/2024 18:56:33	PA - SANTARÉM - Próx. BR-163	Ignição ligada		Status	46	NÃO	-2,5853	-54,7202
	01/09/2024 18:56:33	PA - SANTARÉM - Próx. BR-163	O pisca alerta está ligado		Status	46	NÃO	-2,5853	-54,7202
	01/09/2024 18:56:33	PA - SANTARÉM - BR-163	Ignição ligada		Status	46	SIM	-2,5854	-54,7203
	01/09/2024 18:53:33	PA - SANTARÉM - BR-163	Ignição ligada		Status	39	SIM	-2,5954	-54,7197
	01/09/2024 18:51:33	PA - SANTARÉM - BR-163	O pisca alerta está ligado		Status	50	NÃO	-2,6120	-54,7253
	01/09/2024 18:51:33	PA - SANTARÉM - BR-163	Ignição ligada		Status	50	NÃO	-2,6120	-54,7253
	01/09/2024 18:51:33	PA - SANTARÉM - BR-163	Ignição ligada		Status	50	SIM	-2,6121	-54,7255
	01/09/2024 18:48:33	PA - SANTARÉM - BR-163	Ignição ligada		Status	47	SIM	-2,6221	-54,7348
	01/09/2024 18:46:33	PA - SANTARÉM - BR-163	Ignição ligada		Status	70	NÃO	-2,6370	-54,7578
	01/09/2024 18:46:33	PA - SANTARÉM - BR-163	O pisca alerta está ligado		Status	70	NÃO	-2,6370	-54,7578
	01/09/2024 18:46:33	PA - SANTARÉM - BR-163	Ignição ligada		Status	70	SIM	-2,6370	-54,7579
	01/09/2024 18:43:33	PA - SANTARÉM - BR-163	Ignição ligada		Status	63	SIM	-2,6414	-54,7775
	01/09/2024 18:41:33	PA - SANTARÉM - BR-163	O pisca alerta está ligado		Status	44	NÃO	-2,6432	-54,7848
	01/09/2024 18:41:33	PA - SANTARÉM - BR-163	Ignição ligada		Status	44	NÃO	-2,6432	-54,7848
	01/09/2024 18:41:33	PA - SANTARÉM - BR-163	Ignição ligada		Status	44	SIM	-2,6432	-54,7849
	01/09/2024 18:40:33	PA - BELTERRA - BR-163	Ignição ligada		Status	78	SIM	-2,6476	-54,8046
	01/09/2024 18:38:44	PA - BELTERRA - BR-163			Posição Normal	63	NÃO	-2,6518	-54,8230
	01/09/2024 18:38:33	PA - SANTARÉM - BR-163	Ignição ligada		Status	66	SIM	-2,6522	-54,8246
	01/09/2024 18:36:33	PA - BELTERRA - BR-163	O pisca alerta está ligado		Status	75	NÃO	-2,6765	-54,8445
	01/09/2024 18:36:33	PA - BELTERRA - BR-163	Ignição ligada		Status	75	NÃO	-2,6765	-54,8445
	01/09/2024 18:36:33	PA - BELTERRA - BR-163	Ignição ligada		Status	75	SIM	-2,6765	-54,8446

RELATÓRIO ANALÍTICO POR VEÍCULO


































Período: 27/08/2024 00:00:00 à 01/09/2024 23:59:59

Identificador: QZC1J57 SIMONE FH 2020

Placa: QZC1J57

- Legenda:**
-  Mensagens enviadas do Veículo (Veículo -> Central)
 -  Mensagens enviadas do Veículo (Controle de Jornada Cliente)
 -  Mensagens enviadas da Central (Central -> Veículo)






Sentido:	Data e Hora:	Localização:	Mensagem:	Modo Emergência	Tipo Mensagem:	Vel. (Km/h)	Log ?	Latitude	Longitude
	01/09/2024 18:33:35	MENSAGEM ENVIADA PELA CENTRAL Enviada por: integração	Habilitar sensor de violação de painel		Comando		-		
	01/09/2024 18:33:35	MENSAGEM ENVIADA PELA CENTRAL Enviada por: integração	Habilitar sensor de porta do motorista		Comando		-		
	01/09/2024 18:33:35	MENSAGEM ENVIADA PELA CENTRAL Enviada por: integração	Habilitar sensor de porta do carona		Comando		-		
	01/09/2024 18:33:35	MENSAGEM ENVIADA PELA CENTRAL Enviada por: integração	Habilitar sensor de desengate		Comando		-		
	01/09/2024 18:33:34	MENSAGEM ENVIADA PELA CENTRAL Enviada por: integração	Desabilitar Botão de Abertura de Trava de Baú		Comando		-		
	01/09/2024 18:31:33	PA - BELTERRA - Próx. BR-163	Ignição ligada		Status	81	NÃO	-2,6900	-54,8733
	01/09/2024 18:31:33	PA - BELTERRA - Próx. BR-163	O pisca alerta está ligado		Status	81	NÃO	-2,6900	-54,8733
	01/09/2024 18:31:33	PA - BELTERRA - BR-163	Ignição ligada		Status	81	SIM	-2,6900	-54,8735
	01/09/2024 18:31:25	PA - BELTERRA - BR-163	Ignição ligada		Status	75	NÃO	-2,6976	-54,8843
	01/09/2024 18:30:33	PA - BELTERRA - BR-163	Ignição ligada		Status	75	SIM	-2,7030	-54,8918
	01/09/2024 18:28:33	PA - BELTERRA - BR-163	Ignição ligada		Status	82	SIM	-2,7229	-54,9003
	01/09/2024 18:26:33	PA - BELTERRA - Próx. BR-163	Ignição ligada		Status	84	NÃO	-2,7575	-54,8998
	01/09/2024 18:26:33	PA - BELTERRA - Próx. BR-163	O pisca alerta está ligado		Status	84	NÃO	-2,7575	-54,8998
	01/09/2024 18:26:33	PA - BELTERRA - BR-163	Ignição ligada		Status	84	SIM	-2,7577	-54,9000
	01/09/2024 18:23:33	PA - BELTERRA - BR-163	Ignição ligada		Status	80	SIM	-2,7823	-54,8999
	01/09/2024 18:21:33	PA - BELTERRA - BR-163	O pisca alerta está ligado		Status	75	NÃO	-2,8145	-54,9002
	01/09/2024 18:21:33	PA - BELTERRA - BR-163	Ignição ligada		Status	75	NÃO	-2,8145	-54,9002
	01/09/2024 18:21:33	PA - BELTERRA - BR-163	Ignição ligada		Status	75	SIM	-2,8145	-54,9002
	01/09/2024 18:18:33	PA - BELTERRA - BR-163	Ignição ligada		Status	75	SIM	-2,8376	-54,9006
	01/09/2024 18:16:33	PA - BELTERRA - BR-163	Ignição ligada		Status	71	NÃO	-2,8663	-54,9052
	01/09/2024 18:16:33	PA - BELTERRA - BR-163	O pisca alerta está ligado		Status	71	NÃO	-2,8663	-54,9052
	01/09/2024 18:16:33	PA - BELTERRA - BR-163	Ignição ligada		Status	71	SIM	-2,8664	-54,9052
	01/09/2024 18:13:33	PA - BELTERRA - BR-163	Ignição ligada		Status	56	SIM	-2,8811	-54,9189
	01/09/2024 18:11:33	PA - BELTERRA - BR-163	O pisca alerta está ligado		Status	64	NÃO	-2,9035	-54,9237
	01/09/2024 18:11:33	PA - BELTERRA - BR-163	Ignição ligada		Status	64	NÃO	-2,9035	-54,9237
	01/09/2024 18:11:33	PA - BELTERRA - BR-163	Ignição ligada		Status	64	SIM	-2,9035	-54,9238
	01/09/2024 18:08:33	PA - BELTERRA - BR-163	Ignição ligada		Status	55	SIM	-2,9196	-54,9245
	01/09/2024 18:06:33	PA - BELTERRA - BR-163	Ignição ligada		Status	63	NÃO	-2,9487	-54,9308
	01/09/2024 18:06:33	PA - BELTERRA - BR-163	O pisca alerta está ligado		Status	63	NÃO	-2,9487	-54,9308
	01/09/2024 18:06:33	PA - BELTERRA - BR-163	Ignição ligada		Status	63	SIM	-2,9488	-54,9309
	01/09/2024 18:03:33	PA - BELTERRA - BR-163	Ignição ligada		Status	74	SIM	-2,9681	-54,9341
	01/09/2024 18:01:33	PA - BELTERRA - Próx. BR-163	O pisca alerta está ligado		Status	41	NÃO	-3,0008	-54,9310
	01/09/2024 18:01:33	PA - BELTERRA - Próx. BR-163	Ignição ligada		Status	41	NÃO	-3,0008	-54,9310
	01/09/2024 18:01:33	PA - BELTERRA - BR-163	Ignição ligada		Status	41	SIM	-3,0009	-54,9311
	01/09/2024 17:58:33	PA - BELTERRA - BR-163	Ignição ligada		Status	68	SIM	-3,0167	-54,9297
	01/09/2024 17:56:33	PA - BELTERRA - Próx. BR-163	Ignição ligada		Status	61	NÃO	-3,0452	-54,9270

RELATÓRIO ANALÍTICO POR VEÍCULO






































Período: 27/08/2024 00:00:00 à 01/09/2024 23:59:59

Identificador: QZC1J57 SIMONE FH 2020

Placa: QZC1J57

- Legenda:**
-  Mensagens enviadas do Veículo (Veículo -> Central)
 -  Mensagens enviadas do Veículo (Controle de Jornada Cliente)
 -  Mensagens enviadas da Central (Central -> Veículo)






Sentido:	Data e Hora:	Localização:	Mensagem:	Modo Emergência	Tipo Mensagem:	Vel. (Km/h)	Log ?	Latitude	Longitude
	01/09/2024 17:56:33	PA - BELTERRA - Próx. BR-163	O pisca alerta está ligado		Status	61	NÃO	-3,0452	-54,9270
	01/09/2024 17:56:33	PA - BELTERRA - BR-163	Ignição ligada		Status	61	SIM	-3,0452	-54,9271
	01/09/2024 17:53:33	PA - BELTERRA - BR-163	Ignição ligada		Status	63	SIM	-3,0663	-54,9252
	01/09/2024 17:51:33	PA - BELTERRA - BR-163	O pisca alerta está ligado		Status	76	NÃO	-3,0905	-54,9262
	01/09/2024 17:51:33	PA - BELTERRA - BR-163	Ignição ligada		Status	76	NÃO	-3,0905	-54,9262
	01/09/2024 17:51:33	PA - BELTERRA - BR-163	Ignição ligada		Status	76	SIM	-3,0907	-54,9262
	01/09/2024 17:48:33	PA - BELTERRA - BR-163	Ignição ligada		Status	55	SIM	-3,1120	-54,9327
	01/09/2024 17:46:33	PA - BELTERRA - BR-163	Ignição ligada		Status	66	NÃO	-3,1392	-54,9410
	01/09/2024 17:46:33	PA - BELTERRA - BR-163	O pisca alerta está ligado		Status	66	NÃO	-3,1392	-54,9410
	01/09/2024 17:46:33	PA - BELTERRA - BR-163	Ignição ligada		Status	66	SIM	-3,1393	-54,9411
	01/09/2024 17:43:33	PA - BELTERRA - BR-163	Ignição ligada		Status	85	SIM	-3,1602	-54,9474
	01/09/2024 17:41:33	PA - BELTERRA - BR-163	O pisca alerta está ligado		Status	64	NÃO	-3,1878	-54,9558
	01/09/2024 17:41:33	PA - BELTERRA - BR-163	Ignição ligada		Status	64	NÃO	-3,1878	-54,9558
	01/09/2024 17:41:33	PA - BELTERRA - BR-163	Ignição ligada		Status	64	SIM	-3,1878	-54,9559
	01/09/2024 17:38:33	PA - BELTERRA - BR-163	Ignição ligada		Status	78	SIM	-3,2094	-54,9533
	01/09/2024 17:36:33	PA - BELTERRA - Próx. BR-163	Ignição ligada		Status	44	NÃO	-3,2317	-54,9478
	01/09/2024 17:36:33	PA - BELTERRA - Próx. BR-163	O pisca alerta está ligado		Status	44	NÃO	-3,2317	-54,9478
	01/09/2024 17:36:33	PA - BELTERRA - BR-163	Ignição ligada		Status	44	SIM	-3,2318	-54,9479
	01/09/2024 17:33:33	PA - BELTERRA - BR-163	Ignição ligada		Status	62	SIM	-3,2502	-54,9445
	01/09/2024 17:31:33	PA - BELTERRA - BR-163	O pisca alerta está ligado		Status	51	NÃO	-3,2798	-54,9412
	01/09/2024 17:31:33	PA - BELTERRA - BR-163	Ignição ligada		Status	51	NÃO	-3,2798	-54,9412
	01/09/2024 17:31:33	PA - BELTERRA - BR-163	Ignição ligada		Status	51	SIM	-3,2798	-54,9412
	01/09/2024 17:28:33	PA - BELTERRA - BR-163	Ignição ligada		Status	69	SIM	-3,2928	-54,9384
	01/09/2024 17:26:33	PA - BELTERRA - BR-163	Ignição ligada		Status	58	NÃO	-3,3228	-54,9318
	01/09/2024 17:26:33	PA - BELTERRA - BR-163	O pisca alerta está ligado		Status	58	NÃO	-3,3228	-54,9318
	01/09/2024 17:26:33	PA - BELTERRA - BR-163	Ignição ligada		Status	58	SIM	-3,3230	-54,9318
	01/09/2024 17:23:33	PA - BELTERRA - BR-163	Ignição ligada		Status	76	SIM	-3,3421	-54,9284
	01/09/2024 17:21:33	PA - BELTERRA - Próx. BR-163	O pisca alerta está ligado		Status	58	NÃO	-3,3715	-54,9182
	01/09/2024 17:21:33	PA - BELTERRA - Próx. BR-163	Ignição ligada		Status	58	NÃO	-3,3715	-54,9182
	01/09/2024 17:21:33	PA - BELTERRA - BR-163	Ignição ligada		Status	58	SIM	-3,3717	-54,9182
	01/09/2024 17:18:33	PA - BELTERRA - BR-163	Ignição ligada		Status	47	SIM	-3,3752	-54,9099
	01/09/2024 17:16:33	PA - BELTERRA - BR-163	Ignição ligada		Status	72	NÃO	-3,3965	-54,9112
	01/09/2024 17:16:33	PA - BELTERRA - BR-163	O pisca alerta está ligado		Status	72	NÃO	-3,3965	-54,9112
	01/09/2024 17:16:33	PA - BELTERRA - BR-163	Ignição ligada		Status	72	SIM	-3,3966	-54,9113
	01/09/2024 17:13:33	PA - BELTERRA - BR-163	Ignição ligada		Status	40	SIM	-3,4089	-54,9134
	01/09/2024 17:12:20	PA - BELTERRA - BR-163	Ignição ligada		Status	48	SIM	-3,4138	-54,9142
	01/09/2024 17:11:33	PA - BELTERRA - BR-163	O pisca alerta está ligado		Status	75	NÃO	-3,4262	-54,9092

RELATÓRIO ANALÍTICO POR VEÍCULO






































Período: 27/08/2024 00:00:00 à 01/09/2024 23:59:59

Identificador: QZC1J57 SIMONE FH 2020

Placa: QZC1J57

- Legenda:**
-  Mensagens enviadas do Veículo (Veículo -> Central)
 -  Mensagens enviadas do Veículo (Controle de Jornada Cliente)
 -  Mensagens enviadas da Central (Central -> Veículo)






Sentido:	Data e Hora:	Localização:	Mensagem:	Modo Emergência	Tipo Mensagem:	Vel. (Km/h)	Log ?	Latitude	Longitude
	01/09/2024 17:11:33	PA - BELTERRA - BR-163	Ignição ligada		Status	75	NÃO	-3,4262	-54,9092
	01/09/2024 17:11:33	PA - BELTERRA - BR-163	Entrada em Área de Controle 'SANTAREM - RAI0 115KM'		Alerta de Software	75	NÃO	-3,4262	-54,9092
	01/09/2024 17:11:33	PA - BELTERRA - BR-163	Ignição ligada		Status	75	SIM	-3,4262	-54,9092
	01/09/2024 17:08:33	PA - BELTERRA - BR-163	Ignição ligada		Status	82	SIM	-3,4449	-54,9030
	01/09/2024 17:06:33	PA - BELTERRA - Próx. BR-163	Ignição ligada		Status	46	NÃO	-3,4727	-54,8888
	01/09/2024 17:06:33	PA - BELTERRA - Próx. BR-163	O pisca alerta está ligado		Status	46	NÃO	-3,4727	-54,8888
	01/09/2024 17:06:33	PA - BELTERRA - BR-163	Ignição ligada		Status	46	SIM	-3,4727	-54,8889
	01/09/2024 17:03:33	PA - BELTERRA - BR-163	Ignição ligada		Status	67	SIM	-3,4879	-54,8876
	01/09/2024 17:01:33	PA - BELTERRA - BR-163	O pisca alerta está ligado		Status	27	NÃO	-3,5128	-54,8748
	01/09/2024 17:01:33	PA - BELTERRA - BR-163	Ignição ligada		Status	27	NÃO	-3,5128	-54,8748
	01/09/2024 17:01:33	PA - BELTERRA - BR-163	Ignição ligada		Status	27	SIM	-3,5128	-54,8749
	01/09/2024 16:58:33	PA - BELTERRA - BR-163	Ignição ligada		Status	60	SIM	-3,5248	-54,8708
	01/09/2024 16:56:33	PA - BELTERRA - Próx. BR-163	Ignição ligada		Status	57	NÃO	-3,5507	-54,8698
	01/09/2024 16:56:33	PA - BELTERRA - Próx. BR-163	O pisca alerta está ligado		Status	57	NÃO	-3,5507	-54,8698
	01/09/2024 16:56:33	PA - BELTERRA - BR-163	Ignição ligada		Status	57	SIM	-3,5507	-54,8700
	01/09/2024 16:53:33	PA - PLACAS - BR-163	Ignição ligada		Status	57	SIM	-3,5664	-54,8638
	01/09/2024 16:51:33	PA - PLACAS - BR-163	O pisca alerta está ligado		Status	77	NÃO	-3,5857	-54,8385
	01/09/2024 16:51:33	PA - PLACAS - BR-163	Ignição ligada		Status	77	NÃO	-3,5857	-54,8385
	01/09/2024 16:51:33	PA - PLACAS - BR-163	Ignição ligada		Status	77	SIM	-3,5857	-54,8385
	01/09/2024 16:48:33	PA - PLACAS - BR-163	Ignição ligada		Status	81	SIM	-3,6046	-54,8386
	01/09/2024 16:46:33	PA - PLACAS - Próx. BR-163	Ignição ligada		Status	66	NÃO	-3,6352	-54,8490
	01/09/2024 16:46:33	PA - PLACAS - Próx. BR-163	O pisca alerta está ligado		Status	66	NÃO	-3,6352	-54,8490
	01/09/2024 16:46:33	PA - PLACAS - BR-163	Ignição ligada		Status	66	SIM	-3,6352	-54,8491
	01/09/2024 16:43:33	PA - PLACAS - BR-163	Ignição ligada		Status	30	SIM	-3,6495	-54,8527
	01/09/2024 16:41:33	PA - PLACAS - BR-163	O pisca alerta está ligado		Status	23	NÃO	-3,6655	-54,8397
	01/09/2024 16:41:33	PA - PLACAS - BR-163	Ignição ligada		Status	23	NÃO	-3,6655	-54,8397
	01/09/2024 16:41:33	PA - PLACAS - BR-163	Ignição ligada		Status	23	SIM	-3,6656	-54,8397
	01/09/2024 16:38:33	PA - PLACAS - BR-163	Ignição ligada		Status	48	SIM	-3,6786	-54,8288
	01/09/2024 16:36:33	PA - PLACAS - Próx. BR-163	Ignição ligada		Status	83	NÃO	-3,7027	-54,8268
	01/09/2024 16:36:33	PA - PLACAS - Próx. BR-163	O pisca alerta está ligado		Status	83	NÃO	-3,7027	-54,8268
	01/09/2024 16:36:33	PA - PLACAS - BR-163	Ignição ligada		Status	83	SIM	-3,7027	-54,8269
	01/09/2024 16:33:33	PA - PLACAS - BR-163	Ignição ligada		Status	76	SIM	-3,7189	-54,8215
	01/09/2024 16:31:33	PA - PLACAS - BR-163	O pisca alerta está ligado		Status	62	NÃO	-3,7507	-54,8230
	01/09/2024 16:31:33	PA - PLACAS - BR-163	Ignição ligada		Status	62	NÃO	-3,7507	-54,8230
	01/09/2024 16:31:33	PA - PLACAS - BR-163	Ignição ligada		Status	62	SIM	-3,7507	-54,8231
	01/09/2024 16:30:19	PA - PLACAS - BR-163	Ignição ligada		Status	81	SIM	-3,7533	-54,8232
	01/09/2024 16:28:33	PA - RURÓPOLIS - BR-163	Ignição ligada		Status	63	SIM	-3,7744	-54,8243

RELATÓRIO ANALÍTICO POR VEÍCULO






































Período: 27/08/2024 00:00:00 à 01/09/2024 23:59:59

Identificador: QZC1J57 SIMONE FH 2020

Placa: QZC1J57

- Legenda:**
-  Mensagens enviadas do Veículo (Veículo -> Central)
 -  Mensagens enviadas do Veículo (Controle de Jornada Cliente)
 -  Mensagens enviadas da Central (Central -> Veículo)



Sentido:	Data e Hora:	Localização:	Mensagem:	Modo Emergência	Tipo Mensagem:	Vel. (Km/h)	Log ?	Latitude	Longitude
	01/09/2024 16:26:33	PA - RURÓPOLIS - Próx. BR-163	Ignição ligada		Status	77	NÃO	-3,8002	-54,8255
	01/09/2024 16:26:33	PA - RURÓPOLIS - Próx. BR-163	O pisca alerta está ligado		Status	77	NÃO	-3,8002	-54,8255
	01/09/2024 16:26:33	PA - RURÓPOLIS - BR-163	Ignição ligada		Status	77	SIM	-3,8003	-54,8256
	01/09/2024 16:23:33	PA - RURÓPOLIS - BR-163	Ignição ligada		Status	60	SIM	-3,8150	-54,8245
	01/09/2024 16:21:33	PA - RURÓPOLIS - BR-163	O pisca alerta está ligado		Status	59	NÃO	-3,8420	-54,8302
	01/09/2024 16:21:33	PA - RURÓPOLIS - BR-163	Ignição ligada		Status	59	NÃO	-3,8420	-54,8302
	01/09/2024 16:21:33	PA - RURÓPOLIS - BR-163	Ignição ligada		Status	59	SIM	-3,8421	-54,8302
	01/09/2024 16:18:33	PA - RURÓPOLIS - BR-163	Ignição ligada		Status	55	SIM	-3,8588	-54,8265
	01/09/2024 16:16:33	PA - RURÓPOLIS - Próx. BR-163	Ignição ligada		Status	68	NÃO	-3,8858	-54,8108
	01/09/2024 16:16:33	PA - RURÓPOLIS - Próx. BR-163	O pisca alerta está ligado		Status	68	NÃO	-3,8858	-54,8108
	01/09/2024 16:16:33	PA - RURÓPOLIS - BR-163	Ignição ligada		Status	68	SIM	-3,8859	-54,8110
	01/09/2024 16:13:33	PA - RURÓPOLIS - BR-163	Ignição ligada		Status	40	SIM	-3,9026	-54,8017
	01/09/2024 16:11:33	PA - RURÓPOLIS - Próx. BR-163	O pisca alerta está ligado		Status	55	NÃO	-3,9168	-54,8210
	01/09/2024 16:11:33	PA - RURÓPOLIS - Próx. BR-163	Ignição ligada		Status	55	NÃO	-3,9168	-54,8210
	01/09/2024 16:11:33	PA - RURÓPOLIS - BR-163	Ignição ligada		Status	55	SIM	-3,9170	-54,8210
	01/09/2024 16:08:33	PA - RURÓPOLIS - BR-163	Ignição ligada		Status	76	SIM	-3,9236	-54,8367
	01/09/2024 16:06:33	PA - RURÓPOLIS - BR-163	Ignição ligada		Status	23	NÃO	-3,9395	-54,8575
	01/09/2024 16:06:33	PA - RURÓPOLIS - BR-163	O pisca alerta está ligado		Status	23	NÃO	-3,9395	-54,8575
	01/09/2024 16:06:33	PA - RURÓPOLIS - BR-163	Ignição ligada		Status	23	SIM	-3,9396	-54,8576
	01/09/2024 16:03:33	PA - RURÓPOLIS - BR-163	Ignição ligada		Status	57	SIM	-3,9389	-54,8658
	01/09/2024 16:01:33	PA - RURÓPOLIS - Próx. BR-163	O pisca alerta está ligado		Status	77	NÃO	-3,9577	-54,8850
	01/09/2024 16:01:33	PA - RURÓPOLIS - Próx. BR-163	Ignição ligada		Status	77	NÃO	-3,9577	-54,8850
	01/09/2024 16:01:33	PA - RURÓPOLIS - BR-163	Ignição ligada		Status	77	SIM	-3,9577	-54,8852
	01/09/2024 15:58:33	PA - RURÓPOLIS - BR-163	Ignição ligada		Status	68	SIM	-3,9772	-54,8910
	01/09/2024 15:56:33	PA - RURÓPOLIS - Próx. BR-163	Ignição ligada		Status	15	NÃO	-3,9888	-54,8870
	01/09/2024 15:56:33	PA - RURÓPOLIS - Próx. BR-163	O pisca alerta está ligado		Status	15	NÃO	-3,9888	-54,8870
	01/09/2024 15:56:33	PA - RURÓPOLIS - Próx. BR-163	Ignição ligada		Status	15	SIM	-3,9888	-54,8870
	01/09/2024 15:53:33	PA - RURÓPOLIS - BR-163	Ignição ligada		Status	71	SIM	-3,9940	-54,8872
	01/09/2024 15:51:33	PA - RURÓPOLIS - Próx. BR-163	O pisca alerta está ligado		Status	29	NÃO	-4,0158	-54,8857
	01/09/2024 15:51:33	PA - RURÓPOLIS - Próx. BR-163	Ignição ligada		Status	29	NÃO	-4,0158	-54,8857
	01/09/2024 15:51:33	PA - RURÓPOLIS - BR-163	Ignição ligada		Status	29	SIM	-4,0159	-54,8858
	01/09/2024 15:48:33	PA - RURÓPOLIS - BR-163	Ignição ligada		Status	72	SIM	-4,0315	-54,8931
	01/09/2024 15:46:33	PA - RURÓPOLIS - BR-163	Ignição ligada		Status	68	NÃO	-4,0367	-54,9005
	01/09/2024 15:46:33	PA - RURÓPOLIS - BR-163	O pisca alerta está ligado		Status	68	NÃO	-4,0367	-54,9005
	01/09/2024 15:46:33	PA - RURÓPOLIS - BR-163	Ignição ligada		Status	68	SIM	-4,0368	-54,9006
	01/09/2024 15:45:33	PA - RURÓPOLIS - BR-163	Ignição ligada		Status	48	SIM	-4,0446	-54,9169
	01/09/2024 15:43:33	PA - RURÓPOLIS - BR-163	Ignição ligada		Status	53	SIM	-4,0481	-54,9352

RELATÓRIO ANALÍTICO POR VEÍCULO






































Período: 27/08/2024 00:00:00 à 01/09/2024 23:59:59

Identificador: QZC1J57 SIMONE FH 2020

Placa: QZC1J57

- Legenda:**
-  Mensagens enviadas do Veículo (Veículo -> Central)
 -  Mensagens enviadas do Veículo (Controle de Jornada Cliente)
 -  Mensagens enviadas da Central (Central -> Veículo)



Sentido:	Data e Hora:	Localização:	Mensagem:	Modo Emergência	Tipo Mensagem:	Vel. (Km/h)	Log ?	Latitude	Longitude
	01/09/2024 15:41:47	PA - RURÓPOLIS - BR-163	Ignição ligada		Status	69	SIM	-4,0639	-54,9312
	01/09/2024 15:41:33	PA - RURÓPOLIS - Próx. BR-163	O pisca alerta está ligado		Status	76	NÃO	-4,0760	-54,9232
	01/09/2024 15:41:33	PA - RURÓPOLIS - Próx. BR-163	Ignição ligada		Status	76	NÃO	-4,0760	-54,9232
	01/09/2024 15:41:33	PA - RURÓPOLIS - BR-163	Ignição ligada		Status	76	SIM	-4,0761	-54,9233
	01/09/2024 15:38:33	PA - RURÓPOLIS - BR-163	Ignição ligada		Status	54	SIM	-4,0929	-54,9123
	01/09/2024 15:36:33	PA - RURÓPOLIS - BR-163	Ignição ligada		Status	65	NÃO	-4,1117	-54,9282
	01/09/2024 15:36:33	PA - RURÓPOLIS - BR-163	O pisca alerta está ligado		Status	65	NÃO	-4,1117	-54,9282
	01/09/2024 15:36:33	PA - RURÓPOLIS - BR-163	Ignição ligada		Status	65	SIM	-4,1117	-54,9282
	01/09/2024 15:33:33	PA - RURÓPOLIS - BR-163	Ignição ligada		Status	67	SIM	-4,1259	-54,9363
	01/09/2024 15:31:33	PA - RURÓPOLIS - BR-163	O pisca alerta está ligado		Status	80	NÃO	-4,1243	-54,9640
	01/09/2024 15:31:33	PA - RURÓPOLIS - BR-163	Ignição ligada		Status	80	NÃO	-4,1243	-54,9640
	01/09/2024 15:31:33	PA - RURÓPOLIS - BR-163	Ignição ligada		Status	80	SIM	-4,1244	-54,9642
	01/09/2024 15:28:33	PA - RURÓPOLIS - Próx. BR-163	Ignição ligada		Status	72	SIM	-4,1236	-54,9824
	01/09/2024 15:26:33	PA - RURÓPOLIS - Próx. BR-163	Ignição ligada		Status	25	NÃO	-4,1178	-54,9952
	01/09/2024 15:26:33	PA - RURÓPOLIS - Próx. BR-163	O pisca alerta está ligado		Status	25	NÃO	-4,1178	-54,9952
	01/09/2024 15:26:33	PA - RURÓPOLIS - BR-163	Ignição ligada		Status	25	SIM	-4,1180	-54,9953
	01/09/2024 15:23:33	PA - RURÓPOLIS - BR-163	Ignição ligada		Status	65	SIM	-4,1168	-55,0061
	01/09/2024 15:21:33	PA - RURÓPOLIS - BR-163	O pisca alerta está ligado		Status	54	NÃO	-4,1087	-55,0330
	01/09/2024 15:21:33	PA - RURÓPOLIS - BR-163	Ignição ligada		Status	54	NÃO	-4,1087	-55,0330
	01/09/2024 15:21:33	PA - RURÓPOLIS - BR-163	Ignição ligada		Status	54	SIM	-4,1087	-55,0331
	01/09/2024 15:18:33	PA - RURÓPOLIS - BR-163	Ignição ligada		Status	59	SIM	-4,1078	-55,0535
	01/09/2024 15:16:33	PA - RURÓPOLIS - BR-163	Ignição ligada		Status	29	NÃO	-4,1163	-55,0730
	01/09/2024 15:16:33	PA - RURÓPOLIS - BR-163	O pisca alerta está ligado		Status	29	NÃO	-4,1163	-55,0730
	01/09/2024 15:16:33	PA - RURÓPOLIS - BR-163	Ignição ligada		Status	29	SIM	-4,1164	-55,0731
	01/09/2024 15:13:33	PA - RURÓPOLIS - BR-163	Ignição ligada		Status	76	SIM	-4,1335	-55,0808
	01/09/2024 15:11:33	PA - RURÓPOLIS - Próx. BR-163	O pisca alerta está ligado		Status	65	NÃO	-4,1250	-55,1042
	01/09/2024 15:11:33	PA - RURÓPOLIS - Próx. BR-163	Ignição ligada		Status	65	NÃO	-4,1250	-55,1042
	01/09/2024 15:11:33	PA - RURÓPOLIS - BR-163	Ignição ligada		Status	65	SIM	-4,1251	-55,1042
	01/09/2024 15:08:33	PA - RURÓPOLIS - BR-163	Ignição ligada		Status	79	SIM	-4,1212	-55,1214
	01/09/2024 15:06:33	PA - RURÓPOLIS - BR-163	Ignição ligada		Status	52	NÃO	-4,1087	-55,1405
	01/09/2024 15:06:33	PA - RURÓPOLIS - BR-163	O pisca alerta está ligado		Status	52	NÃO	-4,1087	-55,1405
	01/09/2024 15:06:33	PA - RURÓPOLIS - BR-163	Ignição ligada		Status	52	SIM	-4,1088	-55,1405
	01/09/2024 15:03:33	PA - RURÓPOLIS - BR-163	Ignição ligada		Status	60	SIM	-4,1112	-55,1572
	01/09/2024 15:01:33	PA - RURÓPOLIS - BR-163	O pisca alerta está ligado		Status	38	NÃO	-4,1248	-55,1758
	01/09/2024 15:01:33	PA - RURÓPOLIS - BR-163	Ignição ligada		Status	38	NÃO	-4,1248	-55,1758
	01/09/2024 15:01:33	PA - RURÓPOLIS - BR-163	Ignição ligada		Status	38	SIM	-4,1249	-55,1759
	01/09/2024 14:58:33	PA - RURÓPOLIS - Próx. BR-163	Ignição ligada		Status	75	SIM	-4,1319	-55,1819

RELATÓRIO ANALÍTICO POR VEÍCULO

Período: 27/08/2024 00:00:00 à 01/09/2024 23:59:59

Identificador: QZC1J57 SIMONE FH 2020

Placa: QZC1J57

Legenda:





































Mensagens enviadas do Veículo (Veículo -> Central)

Mensagens enviadas do Veículo (Controle de Jornada Cliente)

Mensagens enviadas da Central (Central -> Veículo)



Sentido:	Data e Hora:	Localização:	Mensagem:	Modo Emergência	Tipo Mensagem:	Vel. (Km/h)	Log ?	Latitude	Longitude
	01/09/2024 14:56:33	PA - RURÓPOLIS - Próx. BR-163	Ignição ligada		Status	68	NÃO	-4,1315	-55,2102
	01/09/2024 14:56:33	PA - RURÓPOLIS - Próx. BR-163	O pisca alerta está ligado		Status	68	NÃO	-4,1315	-55,2102
	01/09/2024 14:56:33	PA - RURÓPOLIS - BR-163	Ignição ligada		Status	68	SIM	-4,1316	-55,2103
	01/09/2024 14:53:33	PA - RURÓPOLIS - BR-163	Ignição ligada		Status	49	SIM	-4,1303	-55,2237
	01/09/2024 14:51:33	PA - RURÓPOLIS - BR-163	O pisca alerta está ligado		Status	69	NÃO	-4,1357	-55,2367
	01/09/2024 14:51:33	PA - RURÓPOLIS - BR-163	Ignição ligada		Status	69	NÃO	-4,1357	-55,2367
	01/09/2024 14:51:33	PA - RURÓPOLIS - BR-163	Ignição ligada		Status	69	SIM	-4,1357	-55,2368
	01/09/2024 14:48:33	PA - RURÓPOLIS - BR-163	Ignição ligada		Status	0	SIM	-4,1358	-55,2426
	01/09/2024 14:46:33	PA - RURÓPOLIS - BR-163	Ignição ligada		Status	43	NÃO	-4,1303	-55,2598
	01/09/2024 14:46:33	PA - RURÓPOLIS - BR-163	O pisca alerta está ligado		Status	43	NÃO	-4,1303	-55,2598
	01/09/2024 14:46:33	PA - RURÓPOLIS - BR-163	Ignição ligada		Status	43	SIM	-4,1304	-55,2599
	01/09/2024 14:43:33	PA - RURÓPOLIS - BR-163	Ignição ligada		Status	71	SIM	-4,1395	-55,2757
	01/09/2024 14:41:33	PA - RURÓPOLIS - BR-163	O pisca alerta está ligado		Status	65	NÃO	-4,1490	-55,3000
	01/09/2024 14:41:33	PA - RURÓPOLIS - BR-163	Ignição ligada		Status	65	NÃO	-4,1490	-55,3000
	01/09/2024 14:41:33	PA - RURÓPOLIS - Próx. BR-163	Ignição ligada		Status	65	SIM	-4,1492	-55,3001
	01/09/2024 14:38:33	PA - RURÓPOLIS - BR-163	Ignição ligada		Status	17	SIM	-4,1519	-55,3103
	01/09/2024 14:36:33	PA - RURÓPOLIS - BR-230	Ignição ligada		Status	18	NÃO	-4,1542	-55,3183
	01/09/2024 14:36:33	PA - RURÓPOLIS - BR-230	O pisca alerta está ligado		Status	18	NÃO	-4,1542	-55,3183
	01/09/2024 14:36:33	PA - RURÓPOLIS - BR-230	Ignição ligada		Status	18	SIM	-4,1542	-55,3184
	01/09/2024 14:33:33	PA - RURÓPOLIS - BR-230	Ignição ligada		Status	27	SIM	-4,1563	-55,3254
	01/09/2024 14:31:33	PA - RURÓPOLIS - BR-230	O pisca alerta está ligado		Status	25	NÃO	-4,1585	-55,3335
	01/09/2024 14:31:33	PA - RURÓPOLIS - BR-230	Ignição ligada		Status	25	NÃO	-4,1585	-55,3335
	01/09/2024 14:31:33	PA - RURÓPOLIS - BR-230	Ignição ligada		Status	25	SIM	-4,1586	-55,3335
	01/09/2024 14:29:22	MENSAGEM ENVIADA PELA CENTRAL Enviada por: integração	Ultima Posição		Comando		-		
	01/09/2024 14:28:33	PA - RURÓPOLIS - BR-163	Ignição ligada		Status	33	SIM	-4,1630	-55,3409
	01/09/2024 14:26:33	PA - RURÓPOLIS - BR-163	Ignição ligada		Status	35	NÃO	-4,1743	-55,3560
	01/09/2024 14:26:33	PA - RURÓPOLIS - BR-163	O pisca alerta está ligado		Status	35	NÃO	-4,1743	-55,3560
	01/09/2024 14:26:33	PA - RURÓPOLIS - BR-163	Ignição ligada		Status	35	SIM	-4,1744	-55,3561
	01/09/2024 14:23:33	PA - RURÓPOLIS - BR-163	Ignição ligada		Status	80	SIM	-4,1750	-55,3749
	01/09/2024 14:21:33	PA - RURÓPOLIS - BR-163	O pisca alerta está ligado		Status	25	NÃO	-4,1770	-55,3962
	01/09/2024 14:21:33	PA - RURÓPOLIS - BR-163	Ignição ligada		Status	25	NÃO	-4,1770	-55,3962
	01/09/2024 14:21:33	PA - RURÓPOLIS - BR-163	Ignição ligada		Status	25	SIM	-4,1771	-55,3963
	01/09/2024 14:18:33	PA - RURÓPOLIS - BR-163	Ignição ligada		Status	55	SIM	-4,1755	-55,4091
	01/09/2024 14:16:33	PA - RURÓPOLIS - BR-163	Ignição ligada		Status	19	NÃO	-4,1752	-55,4203
	01/09/2024 14:16:33	PA - RURÓPOLIS - BR-163	O pisca alerta está ligado		Status	19	NÃO	-4,1752	-55,4203
	01/09/2024 14:16:33	PA - RURÓPOLIS - BR-163	Ignição ligada		Status	19	SIM	-4,1753	-55,4204
	01/09/2024 14:13:33	PA - RURÓPOLIS - BR-163	Ignição ligada		Status	11	SIM	-4,1739	-55,4241

RELATÓRIO ANALÍTICO POR VEÍCULO			Legenda:						
Período: 27/08/2024 00:00:00 à 01/09/2024 23:59:59			 Mensagens enviadas do Veículo (Veículo -> Central)						
Identificador: QZC1J57 SIMONE FH 2020			 Mensagens enviadas do Veículo (Controle de Jornada Cliente)						
Placa: QZC1J57			 Mensagens enviadas da Central (Central -> Veículo)						
Sentido:	Data e Hora:	Localização:	Mensagem:	Modo Emergência	Tipo Mensagem:	Vel. (Km/h)	Log ?	Latitude	Longitude
	01/09/2024 14:11:33	PA - RURÓPOLIS - BR-163	O pisca alerta está ligado		Status	80	NÃO	-4,1833	-55,4368
	01/09/2024 14:11:33	PA - RURÓPOLIS - BR-163	Ignição ligada		Status	80	NÃO	-4,1833	-55,4368
	01/09/2024 14:11:33	PA - RURÓPOLIS - BR-163	Ignição ligada		Status	80	SIM	-4,1834	-55,4368
	01/09/2024 14:11:31	MENSAGEM ENVIADA PELA CENTRAL Enviada por: integração	Habilitar sensor de desengate		Comando		-		
	01/09/2024 14:11:31	MENSAGEM ENVIADA PELA CENTRAL Enviada por: integração	Habilitar sensor de porta do motorista		Comando		-		
	01/09/2024 14:11:31	MENSAGEM ENVIADA PELA CENTRAL Enviada por: integração	Desabilitar Botão de Abertura de Trava de Baú		Comando		-		
	01/09/2024 14:11:10	MENSAGEM ENVIADA PELA CENTRAL Enviada por: integração	Habilitar sensor de violação de painel		Comando		-		
	01/09/2024 14:11:09	MENSAGEM ENVIADA PELA CENTRAL Enviada por: integração	Habilitar sensor de porta do carona		Comando		-		
	01/09/2024 14:08:33	PA - RURÓPOLIS - BR-163	Ignição ligada		Status	75	SIM	-4,1912	-55,4546
	01/09/2024 14:06:33	PA - RURÓPOLIS - BR-163	Ignição ligada		Status	43	NÃO	-4,1937	-55,4802
	01/09/2024 14:06:33	PA - RURÓPOLIS - BR-163	O pisca alerta está ligado		Status	43	NÃO	-4,1937	-55,4802
	01/09/2024 14:06:33	PA - RURÓPOLIS - BR-163	Ignição ligada		Status	43	SIM	-4,1938	-55,4803
	01/09/2024 14:03:57	PA - RURÓPOLIS - BR-163	11 REINICIO DE VIAGEM 11 REINICIO DE VIAGEM ID MOTORISTA:0280		Macro		NÃO	-4,1945	-55,4880
	01/09/2024 14:03:33	PA - RURÓPOLIS - BR-163	Ignição ligada		Status	0	SIM	-4,1946	-55,4880
	01/09/2024 14:01:33	PA - RURÓPOLIS - BR-163	Parada do Veículo		Alerta de Software	0	NÃO	-4,1945	-55,4880
	01/09/2024 14:01:33	PA - RURÓPOLIS - BR-163	Ignição ligada		Status	0	NÃO	-4,1945	-55,4880
	01/09/2024 14:01:33	PA - RURÓPOLIS - BR-163	O pisca alerta está ligado		Status	0	NÃO	-4,1945	-55,4880
	01/09/2024 14:01:33	PA - RURÓPOLIS - BR-163	Ignição ligada		Status	0	SIM	-4,1946	-55,4880
	01/09/2024 14:01:05	PA - RURÓPOLIS - BR-163	06 PARADA EM POSTO FISCAL 06 PARADA EM POSTO FISCAL: LOCAL: KM: PREVISAO DE REINICIO DATA: HORA:		Macro		NÃO	-4,1945	-55,4882
	01/09/2024 14:00:33	PA - RURÓPOLIS - BR-163	Ignição ligada		Status	12	SIM	-4,1947	-55,4888
	01/09/2024 13:58:33	PA - RURÓPOLIS - BR-163	Ignição ligada		Status	43	SIM	-4,1979	-55,5034
	01/09/2024 13:56:33	PA - RURÓPOLIS - BR-163	O pisca alerta está ligado		Status	73	NÃO	-4,2088	-55,5300
	01/09/2024 13:56:33	PA - RURÓPOLIS - BR-163	Ignição ligada		Status	73	NÃO	-4,2088	-55,5300
	01/09/2024 13:56:33	PA - RURÓPOLIS - BR-163	Ignição ligada		Status	73	SIM	-4,2089	-55,5301
	01/09/2024 13:53:33	PA - RURÓPOLIS - BR-163	Ignição ligada		Status	43	SIM	-4,2161	-55,5499
	01/09/2024 13:51:33	PA - RURÓPOLIS - BR-163	Ignição ligada		Status	60	NÃO	-4,2170	-55,5760
	01/09/2024 13:51:33	PA - RURÓPOLIS - BR-163	O pisca alerta está ligado		Status	60	NÃO	-4,2170	-55,5760
	01/09/2024 13:51:33	PA - RURÓPOLIS - BR-163	Ignição ligada		Status	60	SIM	-4,2171	-55,5761
	01/09/2024 13:48:33	PA - RURÓPOLIS - BR-163	Ignição ligada		Status	40	SIM	-4,2221	-55,5882
	01/09/2024 13:46:33	PA - RURÓPOLIS - BR-163	O pisca alerta está ligado		Status	33	NÃO	-4,2273	-55,6025
	01/09/2024 13:46:33	PA - RURÓPOLIS - BR-163	Ignição ligada		Status	33	NÃO	-4,2273	-55,6025
	01/09/2024 13:46:33	PA - RURÓPOLIS - BR-163	Ignição ligada		Status	33	SIM	-4,2274	-55,6026
[RelatAnalítico - LUIZHENRIQUE]			[08/10/2024 10:57:26]				[Pag.: 13 de 202]		

RELATÓRIO ANALÍTICO POR VEÍCULO

Período: 27/08/2024 00:00:00 à 01/09/2024 23:59:59

Identificador: QZC1J57 SIMONE FH 2020

Placa: QZC1J57

Legenda:

Mensagens enviadas do Veículo (Veículo -> Central)

Mensagens enviadas do Veículo (Controle de Jornada Cliente)

Mensagens enviadas da Central (Central -> Veículo)






Sentido:	Data e Hora:	Localização:	Mensagem:	Modo Emergência	Tipo Mensagem:	Vel. (Km/h)	Log ?	Latitude	Longitude
	01/09/2024 13:43:33	PA - RURÓPOLIS - BR-163	Ignição ligada		Status	30	SIM	-4,2311	-55,6097
	01/09/2024 13:41:33	PA - RURÓPOLIS - BR-163	Ignição ligada		Status	33	NÃO	-4,2377	-55,6227
	01/09/2024 13:41:33	PA - RURÓPOLIS - BR-163	O pisca alerta está ligado		Status	33	NÃO	-4,2377	-55,6227
	01/09/2024 13:41:33	PA - RURÓPOLIS - BR-163	Ignição ligada		Status	33	SIM	-4,2378	-55,6227
	01/09/2024 13:38:33	PA - RURÓPOLIS - BR-163	Ignição ligada		Status	20	SIM	-4,2423	-55,6314
	01/09/2024 13:36:33	PA - RURÓPOLIS - Próx. BR-163	O pisca alerta está ligado		Status	23	NÃO	-4,2483	-55,6415
	01/09/2024 13:36:33	PA - RURÓPOLIS - Próx. BR-163	Ignição ligada		Status	23	NÃO	-4,2483	-55,6415
	01/09/2024 13:36:33	PA - RURÓPOLIS - Próx. BR-163	Ignição ligada		Status	23	SIM	-4,2484	-55,6415
	01/09/2024 13:33:33	PA - RURÓPOLIS - BR-163	Ignição ligada		Status	39	SIM	-4,2522	-55,6487
	01/09/2024 13:31:33	PA - RURÓPOLIS - BR-163	Ignição ligada		Status	22	NÃO	-4,2543	-55,6600
	01/09/2024 13:31:33	PA - RURÓPOLIS - BR-163	O pisca alerta está ligado		Status	22	NÃO	-4,2543	-55,6600
	01/09/2024 13:31:33	PA - RURÓPOLIS - BR-163	Ignição ligada		Status	22	SIM	-4,2544	-55,6601
	01/09/2024 13:28:33	PA - RURÓPOLIS - BR-163	Ignição ligada		Status	30	SIM	-4,2594	-55,6662
	01/09/2024 13:26:33	PA - RURÓPOLIS - BR-163	O pisca alerta está ligado		Status	40	NÃO	-4,2668	-55,6763
	01/09/2024 13:26:33	PA - RURÓPOLIS - BR-163	Ignição ligada		Status	40	NÃO	-4,2668	-55,6763
	01/09/2024 13:26:33	PA - RURÓPOLIS - BR-163	Ignição ligada		Status	40	SIM	-4,2669	-55,6764
	01/09/2024 13:23:33	PA - RURÓPOLIS - BR-163	Ignição ligada		Status	39	SIM	-4,2707	-55,6847
	01/09/2024 13:21:33	PA - RURÓPOLIS - BR-163	Ignição ligada		Status	27	NÃO	-4,2760	-55,6968
	01/09/2024 13:21:33	PA - RURÓPOLIS - BR-163	O pisca alerta está ligado		Status	27	NÃO	-4,2760	-55,6968
	01/09/2024 13:21:33	PA - RURÓPOLIS - BR-163	Ignição ligada		Status	27	SIM	-4,2760	-55,6969
	01/09/2024 13:18:33	PA - ITAITUBA - BR-163	Ignição ligada		Status	24	SIM	-4,2809	-55,7020
	01/09/2024 13:16:33	PA - ITAITUBA - BR-163	O pisca alerta está ligado		Status	39	NÃO	-4,2918	-55,7075
	01/09/2024 13:16:33	PA - ITAITUBA - BR-163	Ignição ligada		Status	39	NÃO	-4,2918	-55,7075
	01/09/2024 13:16:33	PA - ITAITUBA - BR-163	Ignição ligada		Status	39	SIM	-4,2919	-55,7076
	01/09/2024 13:13:33	PA - ITAITUBA - BR-163	Ignição ligada		Status	31	SIM	-4,2980	-55,7148
	01/09/2024 13:11:33	PA - ITAITUBA - BR-163	Ignição ligada		Status	28	NÃO	-4,3007	-55,7182
	01/09/2024 13:11:33	PA - ITAITUBA - BR-163	O pisca alerta está ligado		Status	28	NÃO	-4,3007	-55,7182
	01/09/2024 13:11:33	PA - ITAITUBA - BR-163	Ignição ligada		Status	28	SIM	-4,3008	-55,7182
	01/09/2024 13:10:33	PA - ITAITUBA - BR-163	Ignição ligada		Status	15	SIM	-4,3054	-55,7232
	01/09/2024 13:08:33	PA - ITAITUBA - Próx. BR-163	Ignição ligada		Status	43	SIM	-4,3123	-55,7280
	01/09/2024 13:06:33	PA - ITAITUBA - BR-163	O pisca alerta está ligado		Status	30	NÃO	-4,3207	-55,7403
	01/09/2024 13:06:33	PA - ITAITUBA - BR-163	Ignição ligada		Status	30	NÃO	-4,3207	-55,7403
	01/09/2024 13:06:33	PA - ITAITUBA - BR-163	Ignição ligada		Status	30	SIM	-4,3207	-55,7405
	01/09/2024 13:03:33	PA - ITAITUBA - BR-163	Ignição ligada		Status	29	SIM	-4,3245	-55,7491
	01/09/2024 13:01:33	PA - ITAITUBA - Próx. BR-163	Ignição ligada		Status	25	NÃO	-4,3315	-55,7623
	01/09/2024 13:01:33	PA - ITAITUBA - Próx. BR-163	O pisca alerta está ligado		Status	25	NÃO	-4,3315	-55,7623
	01/09/2024 13:01:33	PA - ITAITUBA - Próx. BR-163	Ignição ligada		Status	25	SIM	-4,3316	-55,7624

RELATÓRIO ANALÍTICO POR VEÍCULO

































Período: 27/08/2024 00:00:00 à 01/09/2024 23:59:59

Identificador: QZC1J57 SIMONE FH 2020

Placa: QZC1J57

- Legenda:**
-  Mensagens enviadas do Veículo (Veículo -> Central)
 -  Mensagens enviadas do Veículo (Controle de Jornada Cliente)
 -  Mensagens enviadas da Central (Central -> Veículo)



Sentido:	Data e Hora:	Localização:	Mensagem:	Modo Emergência	Tipo Mensagem:	Vel. (Km/h)	Log ?	Latitude	Longitude
	01/09/2024 12:58:33	PA - ITAITUBA - BR-163	Ignição ligada		Status	37	SIM	-4,3373	-55,7711
	01/09/2024 12:56:33	PA - ITAITUBA - BR-163	O pisca alerta está ligado		Status	24	NÃO	-4,3468	-55,7855
	01/09/2024 12:56:33	PA - ITAITUBA - BR-163	Ignição ligada		Status	24	NÃO	-4,3468	-55,7855
	01/09/2024 12:56:33	PA - ITAITUBA - BR-163	Ignição ligada		Status	24	SIM	-4,3470	-55,7855
	01/09/2024 12:54:43	MENSAGEM ENVIADA PELA CENTRAL Enviada por: integração	Habilitar sensor de porta do carona		Comando		-		
	01/09/2024 12:54:42	MENSAGEM ENVIADA PELA CENTRAL Enviada por: integração	Habilitar sensor de violação de painel		Comando		-		
	01/09/2024 12:54:42	MENSAGEM ENVIADA PELA CENTRAL Enviada por: integração	Habilitar sensor de desengate		Comando		-		
	01/09/2024 12:54:42	MENSAGEM ENVIADA PELA CENTRAL Enviada por: integração	Habilitar sensor de porta do motorista		Comando		-		
	01/09/2024 12:54:41	MENSAGEM ENVIADA PELA CENTRAL Enviada por: integração	Desabilitar Botão de Abertura de Trava de Baú		Comando		-		
	01/09/2024 12:53:31	PA - ITAITUBA - Próx. BR-230	11 REINICIO DE VIAGEM 11 REINICIO DE VIAGEM ID MOTORISTA:0280		Macro		NÃO	-4,3470	-55,7877
	01/09/2024 12:51:33	PA - ITAITUBA - Próx. BR-230	Ignição ligada		Status	4	NÃO	-4,3468	-55,7882
	01/09/2024 12:51:33	PA - ITAITUBA - Próx. BR-230	O pisca alerta está ligado		Status	4	NÃO	-4,3468	-55,7882
	01/09/2024 12:51:33	PA - ITAITUBA - Próx. BR-230	Ignição ligada		Status	4	SIM	-4,3469	-55,7882
	01/09/2024 12:50:35	PA - ITAITUBA - Próx. BR-230	Ignição ligada		Status	0	SIM	-4,3469	-55,7882
	01/09/2024 12:48:35	PA - ITAITUBA - Próx. BR-230	Ignição ligada		Status	0	SIM	-4,3469	-55,7882
	01/09/2024 12:46:35	PA - ITAITUBA - Próx. BR-230	Ignição ligada		Status	0	SIM	-4,3470	-55,7883
	01/09/2024 12:46:32	PA - ITAITUBA - Próx. BR-230	Ignição ligada		Evento	0	SIM	-4,3470	-55,7883
	01/09/2024 12:28:42	MENSAGEM ENVIADA PELA CENTRAL Enviada por: integração	Última Posição		Comando		-		
	01/09/2024 12:18:18	PA - ITAITUBA - Próx. BR-230	Ignição desligada		Evento	0	SIM	-4,3469	-55,7882
	01/09/2024 12:17:06	PA - ITAITUBA - Próx. BR-230	04 PARADA PARA ABASTECIMENTO 04 PARADA PARA ABASTECIMENTO: POSTO: PREVISAO DE REINICIO HORA: ID MOTORISTA:0280		Macro		SIM	-4,3470	-55,7882
	01/09/2024 12:16:49	PA - ITAITUBA - Próx. BR-230	Ignição ligada		Status	5	SIM	-4,3471	-55,7881
	01/09/2024 12:11:49	PA - ITAITUBA - BR-163	Ignição ligada		Status	24	SIM	-4,3704	-55,7862
	01/09/2024 12:10:49	PA - ITAITUBA - BR-163	Ignição ligada		Status	71	NÃO	-4,3582	-55,7850
	01/09/2024 12:10:49	PA - ITAITUBA - BR-163	O pisca alerta está ligado		Status	71	NÃO	-4,3582	-55,7850
	01/09/2024 12:10:49	PA - ITAITUBA - BR-163	Ignição ligada		Status	71	SIM	-4,3582	-55,7851
	01/09/2024 12:09:49	PA - ITAITUBA - BR-163	Ignição ligada		Status	55	SIM	-4,3878	-55,7891
	01/09/2024 12:07:49	PA - ITAITUBA - BR-163	Ignição ligada		Status	80	SIM	-4,4059	-55,7955
	01/09/2024 12:05:49	PA - ITAITUBA - BR-163	O pisca alerta está ligado		Status	75	NÃO	-4,4277	-55,8095
	01/09/2024 12:05:49	PA - ITAITUBA - BR-163	Ignição ligada		Status	75	NÃO	-4,4277	-55,8095
	01/09/2024 12:05:49	PA - ITAITUBA - BR-163	Ignição ligada		Status	75	SIM	-4,4278	-55,8096
	01/09/2024 12:02:49	PA - ITAITUBA - BR-163	Ignição ligada		Status	61	SIM	-4,4368	-55,8262
	01/09/2024 12:00:49	PA - ITAITUBA - BR-163	Ignição ligada		Status	73	NÃO	-4,4598	-55,8467

RELATÓRIO ANALÍTICO POR VEÍCULO

Período: 27/08/2024 00:00:00 à 01/09/2024 23:59:59

Identificador: QZC1J57 SIMONE FH 2020

Placa: QZC1J57

Legenda:

Mensagens enviadas do Veículo (Veículo -> Central)

Mensagens enviadas do Veículo (Controle de Jornada Cliente)

Mensagens enviadas da Central (Central -> Veículo)



Sentido:	Data e Hora:	Localização:	Mensagem:	Modo Emergência	Tipo Mensagem:	Vel. (Km/h)	Log ?	Latitude	Longitude
	01/09/2024 12:00:49	PA - ITAITUBA - BR-163	O pisca alerta está ligado		Status	73	NÃO	-4,4598	-55,8467
	01/09/2024 12:00:49	PA - ITAITUBA - BR-163	Ignição ligada		Status	73	SIM	-4,4600	-55,8468
	01/09/2024 11:57:49	PA - ITAITUBA - BR-163	Ignição ligada		Status	79	SIM	-4,4755	-55,8571
	01/09/2024 11:55:49	PA - ITAITUBA - Próx. BR-163	O pisca alerta está ligado		Status	0	NÃO	-4,4933	-55,8665
	01/09/2024 11:55:49	PA - ITAITUBA - Próx. BR-163	Parada do Veículo		Alerta de Software	0	NÃO	-4,4933	-55,8665
	01/09/2024 11:55:49	PA - ITAITUBA - Próx. BR-163	Ignição ligada		Status	0	NÃO	-4,4933	-55,8665
	01/09/2024 11:55:49	PA - ITAITUBA - BR-163	Ignição ligada		Status	0	SIM	-4,4934	-55,8666
	01/09/2024 11:50:49	PA - ITAITUBA - Próx. BR-163	Ignição ligada		Status	0	NÃO	-4,4932	-55,8665
	01/09/2024 11:50:49	PA - ITAITUBA - Próx. BR-163	Parada do Veículo		Alerta de Software	0	NÃO	-4,4932	-55,8665
	01/09/2024 11:50:49	PA - ITAITUBA - Próx. BR-163	O pisca alerta está ligado		Status	0	NÃO	-4,4932	-55,8665
	01/09/2024 11:50:49	PA - ITAITUBA - BR-163	Ignição ligada		Status	0	SIM	-4,4933	-55,8666
	01/09/2024 11:49:49	PA - ITAITUBA - BR-163	Ignição ligada		Status	36	SIM	-4,4941	-55,8666
	01/09/2024 11:47:49	PA - ITAITUBA - BR-163	Ignição ligada		Status	60	SIM	-4,5104	-55,8635
	01/09/2024 11:45:49	PA - ITAITUBA - BR-163	O pisca alerta está ligado		Status	58	NÃO	-4,5292	-55,8832
	01/09/2024 11:45:49	PA - ITAITUBA - BR-163	Ignição ligada		Status	58	NÃO	-4,5292	-55,8832
	01/09/2024 11:45:49	PA - ITAITUBA - BR-163	Ignição ligada		Status	58	SIM	-4,5293	-55,8832
	01/09/2024 11:42:49	PA - ITAITUBA - BR-163	Ignição ligada		Status	59	SIM	-4,5363	-55,8976
	01/09/2024 11:40:49	PA - ITAITUBA - Próx. BR-163	Ignição ligada		Status	47	NÃO	-4,5517	-55,9170
	01/09/2024 11:40:49	PA - ITAITUBA - Próx. BR-163	O pisca alerta está ligado		Status	47	NÃO	-4,5517	-55,9170
	01/09/2024 11:40:49	PA - ITAITUBA - Próx. BR-163	Ignição ligada		Status	47	SIM	-4,5518	-55,9171
	01/09/2024 11:37:49	PA - TRAIRÃO - BR-163	Ignição ligada		Status	77	SIM	-4,5692	-55,9266
	01/09/2024 11:35:49	PA - TRAIRÃO - BR-163	O pisca alerta está ligado		Status	74	NÃO	-4,5983	-55,9375
	01/09/2024 11:35:49	PA - TRAIRÃO - BR-163	Ignição ligada		Status	74	NÃO	-4,5983	-55,9375
	01/09/2024 11:35:49	PA - TRAIRÃO - Próx. BR-163	Ignição ligada		Status	74	SIM	-4,5985	-55,9375
	01/09/2024 11:32:49	PA - TRAIRÃO - BR-163	Ignição ligada		Status	75	SIM	-4,6178	-55,9488
	01/09/2024 11:30:49	PA - TRAIRÃO - Próx. BR-163	Ignição ligada		Status	74	NÃO	-4,6415	-55,9512
	01/09/2024 11:30:49	PA - TRAIRÃO - Próx. BR-163	O pisca alerta está ligado		Status	74	NÃO	-4,6415	-55,9512
	01/09/2024 11:30:49	PA - TRAIRÃO - BR-163	Ignição ligada		Status	74	SIM	-4,6416	-55,9513
	01/09/2024 11:25:49	PA - TRAIRÃO - BR-163	O pisca alerta está ligado		Status	82	NÃO	-4,6672	-55,9647
	01/09/2024 11:25:49	PA - TRAIRÃO - BR-163	Ignição ligada		Status	82	NÃO	-4,6672	-55,9647
	01/09/2024 11:25:49	PA - TRAIRÃO - BR-163	Ignição ligada		Status	82	SIM	-4,6673	-55,9647
	01/09/2024 11:21:49	PA - TRAIRÃO - BR-163	Ignição ligada		Status	36	SIM	-4,6975	-55,9930
	01/09/2024 11:21:10	MENSAGEM ENVIADA PELA CENTRAL Enviada por: integração	Habilitar sensor de porta do carona		Comando		-		
	01/09/2024 11:21:09	MENSAGEM ENVIADA PELA CENTRAL Enviada por: integração	Habilitar sensor de violação de painel		Comando		-		
	01/09/2024 11:21:09	MENSAGEM ENVIADA PELA CENTRAL Enviada por: integração	Habilitar sensor de porta do motorista		Comando		-		
	01/09/2024 11:21:08	MENSAGEM ENVIADA PELA CENTRAL Enviada por: integração	Habilitar sensor de desengate		Comando		-		

RELATÓRIO ANALÍTICO POR VEÍCULO

Período: 27/08/2024 00:00:00 à 01/09/2024 23:59:59

Identificador: QZC1J57 SIMONE FH 2020

Placa: QZC1J57

Legenda:

Mensagens enviadas do Veículo (Veículo -> Central)

Mensagens enviadas do Veículo (Controle de Jornada Cliente)




Mensagens enviadas da Central (Central -> Veículo)



































Sentido:	Data e Hora:	Localização:	Mensagem:	Modo Emergência	Tipo Mensagem:	Vel. (Km/h)	Log ?	Latitude	Longitude
	01/09/2024 11:21:08	MENSAGEM ENVIADA PELA CENTRAL Enviada por: integração	Desabilitar Botão de Abertura de Trava de Baú		Comando		-		
	01/09/2024 11:20:49	PA - TRAIRÃO - BR-163	Ignição ligada		Status	61	NÃO	-4,6897	-55,9807
	01/09/2024 11:20:49	PA - TRAIRÃO - BR-163	O pisca alerta está ligado		Status	61	NÃO	-4,6897	-55,9807
	01/09/2024 11:20:49	PA - TRAIRÃO - BR-163	Ignição ligada		Status	61	SIM	-4,6897	-55,9808
	01/09/2024 11:19:52	PA - TRAIRÃO - BR-163			Posição Normal	30	NÃO	-4,7037	-55,9979
	01/09/2024 11:19:49	PA - TRAIRÃO - BR-163	Ignição ligada		Status	35	SIM	-4,7039	-55,9980
	01/09/2024 11:15:49	PA - TRAIRÃO - BR-163	Ignição ligada		Status	64	NÃO	-4,7185	-56,0142
	01/09/2024 11:15:49	PA - TRAIRÃO - BR-163	O pisca alerta está ligado		Status	64	NÃO	-4,7185	-56,0142
	01/09/2024 11:15:49	PA - TRAIRÃO - BR-163	Ignição ligada		Status	64	SIM	-4,7186	-56,0142
	01/09/2024 11:14:49	PA - TRAIRÃO - BR-163	Ignição ligada		Status	83	SIM	-4,7247	-56,0311
	01/09/2024 11:12:49	PA - TRAIRÃO - BR-163	Ignição ligada		Status	34	SIM	-4,7340	-56,0433
	01/09/2024 11:10:49	PA - TRAIRÃO - BR-163	O pisca alerta está ligado		Status	58	NÃO	-4,7423	-56,0580
	01/09/2024 11:10:49	PA - TRAIRÃO - BR-163	Ignição ligada		Status	58	NÃO	-4,7423	-56,0580
	01/09/2024 11:10:49	PA - TRAIRÃO - BR-163	Ignição ligada		Status	58	SIM	-4,7424	-56,0580
	01/09/2024 11:07:49	PA - ITAITUBA - BR-163	Ignição ligada		Status	72	SIM	-4,7478	-56,0683
	01/09/2024 11:05:49	PA - ITAITUBA - BR-163	Ignição ligada		Status	70	NÃO	-4,7645	-56,0912
	01/09/2024 11:05:49	PA - ITAITUBA - BR-163	O pisca alerta está ligado		Status	70	NÃO	-4,7645	-56,0912
	01/09/2024 11:05:49	PA - ITAITUBA - BR-163	Ignição ligada		Status	70	SIM	-4,7646	-56,0913
	01/09/2024 11:00:49	PA - ITAITUBA - Próx. BR-163	O pisca alerta está ligado		Status	81	NÃO	-4,7827	-56,1112
	01/09/2024 11:00:49	PA - ITAITUBA - Próx. BR-163	Ignição ligada		Status	81	NÃO	-4,7827	-56,1112
	01/09/2024 11:00:49	PA - ITAITUBA - BR-163	Ignição ligada		Status	81	SIM	-4,7828	-56,1113
	01/09/2024 10:59:49	PA - ITAITUBA - BR-163	Ignição ligada		Status	42	SIM	-4,7972	-56,1203
	01/09/2024 10:57:49	PA - ITAITUBA - BR-163	Ignição ligada		Status	63	SIM	-4,8141	-56,1223
	01/09/2024 10:55:49	PA - TRAIRÃO - Próx. BR-163	Ignição ligada		Status	48	NÃO	-4,8373	-56,1388
	01/09/2024 10:55:49	PA - TRAIRÃO - Próx. BR-163	O pisca alerta está ligado		Status	48	NÃO	-4,8373	-56,1388
	01/09/2024 10:55:49	PA - TRAIRÃO - BR-163	Ignição ligada		Status	48	SIM	-4,8374	-56,1389
	01/09/2024 10:50:49	PA - TRAIRÃO - BR-163	O pisca alerta está ligado		Status	33	NÃO	-4,8468	-56,1557
	01/09/2024 10:50:49	PA - TRAIRÃO - BR-163	Ignição ligada		Status	33	NÃO	-4,8468	-56,1557
	01/09/2024 10:50:49	PA - TRAIRÃO - BR-163	Ignição ligada		Status	33	SIM	-4,8468	-56,1558
	01/09/2024 10:49:49	PA - TRAIRÃO - BR-163	Ignição ligada		Status	80	SIM	-4,8594	-56,1641
	01/09/2024 10:47:49	PA - TRAIRÃO - BR-163	Ignição ligada		Status	66	SIM	-4,8771	-56,1694
	01/09/2024 10:45:49	PA - TRAIRÃO - BR-163	Ignição ligada		Status	67	NÃO	-4,9002	-56,1850
	01/09/2024 10:45:49	PA - TRAIRÃO - BR-163	O pisca alerta está ligado		Status	67	NÃO	-4,9002	-56,1850
	01/09/2024 10:45:49	PA - TRAIRÃO - BR-163	Ignição ligada		Status	67	SIM	-4,9003	-56,1850
	01/09/2024 10:42:49	PA - TRAIRÃO - BR-163	Ignição ligada		Status	86	SIM	-4,9200	-56,1938
	01/09/2024 10:40:49	PA - TRAIRÃO - BR-163	O pisca alerta está ligado		Status	72	NÃO	-4,9515	-56,2030
	01/09/2024 10:40:49	PA - TRAIRÃO - BR-163	Ignição ligada		Status	72	NÃO	-4,9515	-56,2030

RELATÓRIO ANALÍTICO POR VEÍCULO

Período: 27/08/2024 00:00:00 à 01/09/2024 23:59:59
Identificador: QZC1J57 SIMONE FH 2020
Placa: QZC1J57

- Legenda:**
-  Mensagens enviadas do Veículo (Veículo -> Central)
 -  Mensagens enviadas do Veículo (Controle de Jornada Cliente)
 -  Mensagens enviadas da Central (Central -> Veículo)






Sentido:	Data e Hora:	Localização:	Mensagem:	Modo Emergência	Tipo Mensagem:	Vel. (Km/h)	Log ?	Latitude	Longitude
	01/09/2024 10:40:49	PA - TRAIRÃO - BR-163	Ignição ligada		Status	72	SIM	-4,9516	-56,2030
	01/09/2024 10:37:49	PA - TRAIRÃO - BR-163	Ignição ligada		Status	73	SIM	-4,9718	-56,2095
	01/09/2024 10:35:49	PA - TRAIRÃO - Próx. BR-163	Ignição ligada		Status	69	NÃO	-4,9968	-56,1928
	01/09/2024 10:35:49	PA - TRAIRÃO - Próx. BR-163	O pisca alerta está ligado		Status	69	NÃO	-4,9968	-56,1928
	01/09/2024 10:35:49	PA - TRAIRÃO - BR-163	Ignição ligada		Status	69	SIM	-4,9970	-56,1929
	01/09/2024 10:31:18	MENSAGEM ENVIADA PELA CENTRAL Enviada por: integração	Habilitar sensor de violação de painel		Comando		-		
	01/09/2024 10:31:18	MENSAGEM ENVIADA PELA CENTRAL Enviada por: integração	Habilitar sensor de porta do motorista		Comando		-		
	01/09/2024 10:31:17	MENSAGEM ENVIADA PELA CENTRAL Enviada por: integração	Habilitar sensor de desengate		Comando		-		
	01/09/2024 10:31:16	MENSAGEM ENVIADA PELA CENTRAL Enviada por: integração	Habilitar sensor de porta do carona		Comando		-		
	01/09/2024 10:31:14	MENSAGEM ENVIADA PELA CENTRAL Enviada por: integração	Desabilitar Botão de Abertura de Trava de Baú		Comando		-		
	01/09/2024 10:30:49	PA - TRAIRÃO - Próx. BR-163	O pisca alerta está ligado		Status	24	NÃO	-5,0007	-56,1790
	01/09/2024 10:30:49	PA - TRAIRÃO - Próx. BR-163	Ignição ligada		Status	24	NÃO	-5,0007	-56,1790
	01/09/2024 10:30:49	PA - TRAIRÃO - BR-163	Ignição ligada		Status	24	SIM	-5,0008	-56,1791
	01/09/2024 10:29:23	PA - TRAIRÃO - BR-163	11 REINICIO DE VIAGEM 11 REINICIO DE VIAGEM ID MOTORISTA:0280		Macro		NÃO	-5,0122	-56,1852
	01/09/2024 10:28:58	PA - TRAIRÃO - BR-163	Saída do Raio de Manobra		Evento	32	NÃO	-5,0130	-56,1860
	01/09/2024 10:26:49	PA - TRAIRÃO - BR-163	Ignição ligada		Status	0	SIM	-5,0164	-56,1868
	01/09/2024 10:25:49	PA - TRAIRÃO - Próx. BR-163	Ignição ligada		Status	38	NÃO	-5,0137	-56,1863
	01/09/2024 10:25:49	PA - TRAIRÃO - Próx. BR-163	O pisca alerta está ligado		Status	38	NÃO	-5,0137	-56,1863
	01/09/2024 10:25:49	PA - TRAIRÃO - BR-163	Ignição ligada		Status	38	SIM	-5,0138	-56,1865
	01/09/2024 10:24:49	PA - TRAIRÃO - BR-163	Ignição ligada		Status	0	SIM	-5,0164	-56,1868
	01/09/2024 10:22:49	PA - TRAIRÃO - BR-163	Ignição ligada		Status	0	SIM	-5,0164	-56,1868
	01/09/2024 10:20:49	PA - TRAIRÃO - Próx. BR-163	Parada do Veículo		Alerta de Software	0	NÃO	-5,0163	-56,1867
	01/09/2024 10:20:49	PA - TRAIRÃO - Próx. BR-163	O pisca alerta está ligado		Status	0	NÃO	-5,0163	-56,1867
	01/09/2024 10:20:49	PA - TRAIRÃO - BR-163	Ignição ligada		Evento	0	SIM	-5,0164	-56,1868
	01/09/2024 10:11:17	MENSAGEM ENVIADA PELA CENTRAL Enviada por: integração	Ultima Posição		Comando		-		
	01/09/2024 10:03:10	PA - TRAIRÃO - BR-163	Ignição desligada		Evento	0	SIM	-5,0163	-56,1868
	01/09/2024 10:02:47	PA - TRAIRÃO - Próx. BR-163	04 PARADA PARA ABASTECIMENTO 04 PARADA PARA ABASTECIMENTO: POSTO: PREVISAO DE REINICIO HORA: ID MOTORISTA:0280		Macro		NÃO	-5,0163	-56,1867
	01/09/2024 10:02:39	PA - TRAIRÃO - BR-163	Ignição ligada		Status	0	SIM	-5,0163	-56,1868
	01/09/2024 10:01:57	PA - TRAIRÃO - BR-163	Ignição ligada		Status	28	SIM	-5,0181	-56,1870
	01/09/2024 09:59:57	PA - TRAIRÃO - BR-163	Ignição ligada		Status	17	SIM	-5,0252	-56,1875
	01/09/2024 09:57:57	PA - TRAIRÃO - BR-163	Ignição ligada		Status	67	SIM	-5,0372	-56,1868
	01/09/2024 09:53:57	PA - TRAIRÃO - Próx. BR-163	O pisca alerta está ligado		Status	53	NÃO	-5,0522	-56,1723

RELATÓRIO ANALÍTICO POR VEÍCULO






































Período: 27/08/2024 00:00:00 à 01/09/2024 23:59:59

Identificador: QZC1J57 SIMONE FH 2020

Placa: QZC1J57

- Legenda:**
-  Mensagens enviadas do Veículo (Veículo -> Central)
 -  Mensagens enviadas do Veículo (Controle de Jornada Cliente)
 -  Mensagens enviadas da Central (Central -> Veículo)



Sentido:	Data e Hora:	Localização:	Mensagem:	Modo Emergência	Tipo Mensagem:	Vel. (Km/h)	Log ?	Latitude	Longitude
	01/09/2024 09:53:57	PA - TRAIRÃO - Próx. BR-163	Ignição ligada		Status	53	NÃO	-5,0522	-56,1723
	01/09/2024 09:53:57	PA - TRAIRÃO - BR-163	Ignição ligada		Status	54	SIM	-5,0681	-56,1581
	01/09/2024 09:51:57	PA - TRAIRÃO - BR-163	Ignição ligada		Status	77	SIM	-5,0829	-56,1483
	01/09/2024 09:49:57	PA - TRAIRÃO - BR-163	Ignição ligada		Status	71	SIM	-5,1000	-56,1350
	01/09/2024 09:47:57	PA - TRAIRÃO - BR-163	Ignição ligada		Status	51	SIM	-5,1112	-56,1184
	01/09/2024 09:45:57	PA - TRAIRÃO - Próx. BR-163	Ignição ligada		Status	9	SIM	-5,1125	-56,1170
	01/09/2024 09:43:57	PA - TRAIRÃO - BR-163	Ignição ligada		Status	71	NÃO	-5,1245	-56,1103
	01/09/2024 09:43:57	PA - TRAIRÃO - BR-163	O pisca alerta está ligado		Status	71	NÃO	-5,1245	-56,1103
	01/09/2024 09:43:57	PA - TRAIRÃO - BR-163	Ignição ligada		Status	71	SIM	-5,1245	-56,1104
	01/09/2024 09:41:57	PA - TRAIRÃO - BR-163	Ignição ligada		Status	79	SIM	-5,1397	-56,1007
	01/09/2024 09:39:57	PA - TRAIRÃO - BR-163	Ignição ligada		Status	77	SIM	-5,1562	-56,0844
	01/09/2024 09:37:57	PA - TRAIRÃO - BR-163	Ignição ligada		Status	64	SIM	-5,1711	-56,0696
	01/09/2024 09:35:57	PA - TRAIRÃO - BR-163	Ignição ligada		Status	74	SIM	-5,1848	-56,0549
	01/09/2024 09:33:57	PA - TRAIRÃO - Próx. BR-163	O pisca alerta está ligado		Status	57	NÃO	-5,2010	-56,0403
	01/09/2024 09:33:57	PA - TRAIRÃO - Próx. BR-163	Ignição ligada		Status	57	NÃO	-5,2010	-56,0403
	01/09/2024 09:33:57	PA - TRAIRÃO - BR-163	Ignição ligada		Status	57	SIM	-5,2011	-56,0405
	01/09/2024 09:31:57	PA - TRAIRÃO - BR-163	Ignição ligada		Status	59	SIM	-5,2140	-56,0488
	01/09/2024 09:29:57	PA - TRAIRÃO - BR-163	Ignição ligada		Status	74	SIM	-5,2272	-56,0573
	01/09/2024 09:25:57	PA - TRAIRÃO - BR-163	Ignição ligada		Status	84	SIM	-5,2655	-56,0378
	01/09/2024 09:23:57	PA - TRAIRÃO - BR-163	Ignição ligada		Status	70	NÃO	-5,2483	-56,0528
	01/09/2024 09:23:57	PA - TRAIRÃO - BR-163	O pisca alerta está ligado		Status	70	NÃO	-5,2483	-56,0528
	01/09/2024 09:23:57	PA - TRAIRÃO - BR-163	Ignição ligada		Status	83	SIM	-5,2822	-56,0233
	01/09/2024 09:21:57	PA - TRAIRÃO - BR-163	Ignição ligada		Status	83	SIM	-5,2877	-56,0041
	01/09/2024 09:19:57	PA - TRAIRÃO - BR-163	Ignição ligada		Status	75	SIM	-5,2957	-55,9829
	01/09/2024 09:17:57	PA - TRAIRÃO - BR-163	Ignição ligada		Status	71	SIM	-5,3070	-55,9654
	01/09/2024 09:15:57	PA - TRAIRÃO - BR-163	Ignição ligada		Status	30	SIM	-5,3153	-55,9508
	01/09/2024 09:13:57	PA - TRAIRÃO - Próx. BR-163	O pisca alerta está ligado		Status	62	NÃO	-5,3160	-55,9425
	01/09/2024 09:13:57	PA - TRAIRÃO - Próx. BR-163	Ignição ligada		Status	62	NÃO	-5,3160	-55,9425
	01/09/2024 09:13:57	PA - TRAIRÃO - BR-163	Ignição ligada		Status	62	SIM	-5,3161	-55,9426
	01/09/2024 09:11:57	PA - TRAIRÃO - BR-163	Ignição ligada		Status	67	SIM	-5,3321	-55,9294
	01/09/2024 09:09:57	PA - TRAIRÃO - BR-163	Ignição ligada		Status	70	SIM	-5,3461	-55,9123
	01/09/2024 09:07:57	PA - TRAIRÃO - BR-163	Ignição ligada		Status	69	SIM	-5,3616	-55,8981
	01/09/2024 09:05:57	PA - TRAIRÃO - Próx. BR-163	Ignição ligada		Status	54	SIM	-5,3785	-55,8879
	01/09/2024 09:03:57	PA - TRAIRÃO - Próx. BR-163	Ignição ligada		Status	76	NÃO	-5,3995	-55,8830
	01/09/2024 09:03:57	PA - TRAIRÃO - Próx. BR-163	O pisca alerta está ligado		Status	76	NÃO	-5,3995	-55,8830
	01/09/2024 09:03:57	PA - TRAIRÃO - BR-163	Ignição ligada		Status	76	SIM	-5,3995	-55,8831
	01/09/2024 09:01:57	PA - ITAITUBA - BR-163	Ignição ligada		Status	71	SIM	-5,4183	-55,8849

RELATÓRIO ANALÍTICO POR VEÍCULO





































Período: 27/08/2024 00:00:00 à 01/09/2024 23:59:59

Identificador: QZC1J57 SIMONE FH 2020

Placa: QZC1J57

- Legenda:**
-  Mensagens enviadas do Veículo (Veículo -> Central)
 -  Mensagens enviadas do Veículo (Controle de Jornada Cliente)
 -  Mensagens enviadas da Central (Central -> Veículo)






Sentido:	Data e Hora:	Localização:	Mensagem:	Modo Emergência	Tipo Mensagem:	Vel. (Km/h)	Log ?	Latitude	Longitude
	01/09/2024 08:59:57	PA - ITAITUBA - BR-163	Ignição ligada		Status	77	SIM	-5,4406	-55,8808
	01/09/2024 08:57:57	PA - ITAITUBA - BR-163	Ignição ligada		Status	79	SIM	-5,4563	-55,8694
	01/09/2024 08:53:57	PA - ITAITUBA - BR-163	O pisca alerta está ligado		Status	81	NÃO	-5,4715	-55,8562
	01/09/2024 08:53:57	PA - ITAITUBA - BR-163	Ignição ligada		Status	81	NÃO	-5,4715	-55,8562
	01/09/2024 08:53:57	PA - ITAITUBA - BR-163	Ignição ligada		Status	73	SIM	-5,4858	-55,8427
	01/09/2024 08:51:57	PA - ITAITUBA - BR-163	Ignição ligada		Status	74	SIM	-5,5001	-55,8310
	01/09/2024 08:49:57	PA - ITAITUBA - BR-163	Ignição ligada		Status	48	SIM	-5,5191	-55,8349
	01/09/2024 08:47:57	PA - ITAITUBA - BR-163	Ignição ligada		Status	55	SIM	-5,5365	-55,8285
	01/09/2024 08:43:57	PA - ITAITUBA - Próx. BR-163	Ignição ligada		Status	81	NÃO	-5,5570	-55,8212
	01/09/2024 08:43:57	PA - ITAITUBA - Próx. BR-163	O pisca alerta está ligado		Status	81	NÃO	-5,5570	-55,8212
	01/09/2024 08:43:57	PA - ITAITUBA - BR-163	Ignição ligada		Status	52	SIM	-5,5776	-55,8178
	01/09/2024 08:41:57	PA - ITAITUBA - BR-163	Ignição ligada		Status	75	SIM	-5,5986	-55,8128
	01/09/2024 08:39:57	PA - ITAITUBA - BR-163	Ignição ligada		Status	59	SIM	-5,6134	-55,8005
	01/09/2024 08:37:57	PA - ITAITUBA - BR-163	Ignição ligada		Status	71	SIM	-5,6344	-55,7954
	01/09/2024 08:36:36	MENSAGEM ENVIADA PELA CENTRAL Enviada por: Reenvio Automático	Temporizador 10-10 / 2 hora(s)		Comando	-	-	-	-
	01/09/2024 08:35:57	PA - ITAITUBA - BR-163	Ignição ligada		Status	78	SIM	-5,6525	-55,7867
	01/09/2024 08:33:57	PA - ITAITUBA - BR-163	Ignição ligada		Status	49	SIM	-5,6684	-55,7731
	01/09/2024 08:31:57	PA - ITAITUBA - BR-163	Ignição ligada		Status	54	SIM	-5,6797	-55,7598
	01/09/2024 08:30:12	PA - ITAITUBA - Próx. BR-163	O pisca alerta está ligado		Status	72	NÃO	-5,6967	-55,7513
	01/09/2024 08:30:12	PA - ITAITUBA - Próx. BR-163	Ignição ligada		Status	72	NÃO	-5,6967	-55,7513
	01/09/2024 08:29:57	PA - ITAITUBA - BR-163	Ignição ligada		Status	68	SIM	-5,6990	-55,7505
	01/09/2024 08:27:57	PA - ITAITUBA - BR-163	Ignição ligada		Status	62	SIM	-5,7207	-55,7451
	01/09/2024 08:26:57	MENSAGEM ENVIADA PELA CENTRAL Enviada por: integração	Última Posição		Comando	-	-	-	-
	01/09/2024 08:25:57	PA - ITAITUBA - BR-163	Ignição ligada		Status	64	SIM	-5,7416	-55,7403
	01/09/2024 08:23:57	PA - ITAITUBA - BR-163	Ignição ligada		Status	63	NÃO	-5,7698	-55,7395
	01/09/2024 08:23:57	PA - ITAITUBA - BR-163	O pisca alerta está ligado		Status	63	NÃO	-5,7698	-55,7395
	01/09/2024 08:23:57	PA - ITAITUBA - BR-163	Ignição ligada		Status	63	SIM	-5,7700	-55,7396
	01/09/2024 08:21:48	MENSAGEM ENVIADA PELA CENTRAL Enviada por: integração	Temporizador 10-10 / 2 hora(s)		Comando	-	-	-	-
	01/09/2024 08:20:57	PA - ITAITUBA - BR-163	Ignição ligada		Status	55	SIM	-5,7874	-55,7371
	01/09/2024 08:18:57	PA - ITAITUBA - BR-163	Ignição ligada		Status	72	SIM	-5,8072	-55,7300
	01/09/2024 08:16:57	PA - ITAITUBA - BR-163	Ignição ligada		Status	77	SIM	-5,8274	-55,7226
	01/09/2024 08:14:57	PA - ITAITUBA - BR-163	Ignição ligada		Status	75	SIM	-5,8492	-55,7148
	01/09/2024 08:12:57	PA - ITAITUBA - BR-163	Ignição ligada		Status	55	SIM	-5,8693	-55,7111
	01/09/2024 08:08:57	PA - ITAITUBA - BR-163	O pisca alerta está ligado		Status	76	NÃO	-5,8995	-55,7092
	01/09/2024 08:08:57	PA - ITAITUBA - BR-163	Ignição ligada		Status	76	NÃO	-5,8995	-55,7092
	01/09/2024 08:08:57	PA - ITAITUBA - BR-163	Ignição ligada		Status	76	SIM	-5,8996	-55,7093

RELATÓRIO ANALÍTICO POR VEÍCULO






































Período: 27/08/2024 00:00:00 à 01/09/2024 23:59:59

Identificador: QZC1J57 SIMONE FH 2020

Placa: QZC1J57

- Legenda:**
-  Mensagens enviadas do Veículo (Veículo -> Central)
 -  Mensagens enviadas do Veículo (Controle de Jornada Cliente)
 -  Mensagens enviadas da Central (Central -> Veículo)



Sentido:	Data e Hora:	Localização:	Mensagem:	Modo Emergência	Tipo Mensagem:	Vel. (Km/h)	Log ?	Latitude	Longitude
	01/09/2024 08:04:57	PA - ITAITUBA - BR-163	Ignição ligada		Status	80	SIM	-5,9454	-55,7067
	01/09/2024 08:03:57	PA - ITAITUBA - Próx. BR-163	Ignição ligada		Status	68	NÃO	-5,9253	-55,7118
	01/09/2024 08:03:57	PA - ITAITUBA - Próx. BR-163	O pisca alerta está ligado		Status	68	NÃO	-5,9253	-55,7118
	01/09/2024 08:03:57	PA - ITAITUBA - BR-163	Ignição ligada		Status	68	SIM	-5,9255	-55,7120
	01/09/2024 07:59:57	PA - ITAITUBA - BR-163	Ignição ligada		Status	79	SIM	-5,9950	-55,6915
	01/09/2024 07:58:57	PA - ITAITUBA - Próx. BR-163	O pisca alerta está ligado		Status	85	NÃO	-5,9743	-55,6935
	01/09/2024 07:58:57	PA - ITAITUBA - Próx. BR-163	Ignição ligada		Status	85	NÃO	-5,9743	-55,6935
	01/09/2024 07:58:57	PA - ITAITUBA - BR-163	Ignição ligada		Status	85	SIM	-5,9744	-55,6936
	01/09/2024 07:57:57	PA - ITAITUBA - BR-163	Ignição ligada		Status	80	SIM	-6,0157	-55,6873
	01/09/2024 07:55:57	PA - ITAITUBA - BR-163	Ignição ligada		Status	71	SIM	-6,0359	-55,6864
	01/09/2024 07:53:57	PA - ITAITUBA - Próx. BR-163	Ignição ligada		Status	52	NÃO	-6,0567	-55,6702
	01/09/2024 07:53:57	PA - ITAITUBA - Próx. BR-163	O pisca alerta está ligado		Status	52	NÃO	-6,0567	-55,6702
	01/09/2024 07:53:57	PA - ITAITUBA - BR-163	Ignição ligada		Status	52	SIM	-6,0568	-55,6703
	01/09/2024 07:48:57	PA - ITAITUBA - Próx. BR-163	O pisca alerta está ligado		Status	80	NÃO	-6,0820	-55,6568
	01/09/2024 07:48:57	PA - ITAITUBA - Próx. BR-163	Ignição ligada		Status	80	NÃO	-6,0820	-55,6568
	01/09/2024 07:48:57	PA - ITAITUBA - BR-163	Ignição ligada		Status	80	SIM	-6,0821	-55,6569
	01/09/2024 07:47:57	PA - ITAITUBA - BR-163	Ignição ligada		Status	72	SIM	-6,0929	-55,6447
	01/09/2024 07:43:57	PA - ITAITUBA - Próx. BR-163	Ignição ligada		Status	51	NÃO	-6,1035	-55,6207
	01/09/2024 07:43:57	PA - ITAITUBA - Próx. BR-163	O pisca alerta está ligado		Status	51	NÃO	-6,1035	-55,6207
	01/09/2024 07:43:57	PA - ITAITUBA - BR-163	Ignição ligada		Status	51	SIM	-6,1036	-55,6207
	01/09/2024 07:42:57	PA - ITAITUBA - BR-163	Ignição ligada		Status	82	SIM	-6,1167	-55,6164
	01/09/2024 07:40:57	PA - ITAITUBA - BR-163	Ignição ligada		Status	53	SIM	-6,1293	-55,6179
	01/09/2024 07:38:57	PA - ITAITUBA - Próx. BR-163	O pisca alerta está ligado		Status	82	NÃO	-6,1498	-55,6318
	01/09/2024 07:38:57	PA - ITAITUBA - Próx. BR-163	Ignição ligada		Status	82	NÃO	-6,1498	-55,6318
	01/09/2024 07:38:57	PA - ITAITUBA - BR-163	Ignição ligada		Status	82	SIM	-6,1499	-55,6319
	01/09/2024 07:35:57	PA - ITAITUBA - BR-163	Ignição ligada		Status	72	SIM	-6,1679	-55,6325
	01/09/2024 07:33:57	PA - ITAITUBA - Próx. BR-163	Ignição ligada		Status	65	NÃO	-6,1947	-55,6303
	01/09/2024 07:33:57	PA - ITAITUBA - Próx. BR-163	O pisca alerta está ligado		Status	65	NÃO	-6,1947	-55,6303
	01/09/2024 07:33:57	PA - ITAITUBA - BR-163	Ignição ligada		Status	65	SIM	-6,1947	-55,6304
	01/09/2024 07:28:57	PA - ITAITUBA - BR-163	O pisca alerta está ligado		Status	33	NÃO	-6,2137	-55,6285
	01/09/2024 07:28:57	PA - ITAITUBA - BR-163	Ignição ligada		Status	33	NÃO	-6,2137	-55,6285
	01/09/2024 07:28:57	PA - ITAITUBA - BR-163	Ignição ligada		Status	33	SIM	-6,2137	-55,6285
	01/09/2024 07:27:57	PA - ITAITUBA - BR-163	Ignição ligada		Status	29	SIM	-6,2225	-55,6266
	01/09/2024 07:25:57	PA - ITAITUBA - BR-163	Ignição ligada		Status	73	SIM	-6,2357	-55,6226
	01/09/2024 07:23:57	PA - ITAITUBA - Próx. BR-163	Ignição ligada		Status	77	NÃO	-6,2608	-55,6047
	01/09/2024 07:23:57	PA - ITAITUBA - Próx. BR-163	O pisca alerta está ligado		Status	77	NÃO	-6,2608	-55,6047
	01/09/2024 07:23:57	PA - ITAITUBA - BR-163	Ignição ligada		Status	77	SIM	-6,2610	-55,6047

RELATÓRIO ANALÍTICO POR VEÍCULO






































Período: 27/08/2024 00:00:00 à 01/09/2024 23:59:59

Identificador: QZC1J57 SIMONE FH 2020

Placa: QZC1J57

- Legenda:**
-  Mensagens enviadas do Veículo (Veículo -> Central)
 -  Mensagens enviadas do Veículo (Controle de Jornada Cliente)
 -  Mensagens enviadas da Central (Central -> Veículo)



Sentido:	Data e Hora:	Localização:	Mensagem:	Modo Emergência	Tipo Mensagem:	Vel. (Km/h)	Log ?	Latitude	Longitude
	01/09/2024 07:18:57	PA - ITAITUBA - BR-163	O pisca alerta está ligado		Status	82	NÃO	-6,2807	-55,5957
	01/09/2024 07:18:57	PA - ITAITUBA - BR-163	Ignição ligada		Status	82	NÃO	-6,2807	-55,5957
	01/09/2024 07:18:57	PA - ITAITUBA - BR-163	Ignição ligada		Status	82	SIM	-6,2807	-55,5957
	01/09/2024 07:17:57	PA - ITAITUBA - BR-163	Ignição ligada		Status	64	SIM	-6,3012	-55,5942
	01/09/2024 07:13:57	PA - ITAITUBA - Próx. BR-163	Ignição ligada		Status	60	NÃO	-6,3268	-55,5860
	01/09/2024 07:13:57	PA - ITAITUBA - Próx. BR-163	O pisca alerta está ligado		Status	60	NÃO	-6,3268	-55,5860
	01/09/2024 07:13:57	PA - ITAITUBA - BR-163	Ignição ligada		Status	60	SIM	-6,3270	-55,5862
	01/09/2024 07:12:57	PA - ITAITUBA - BR-163	Ignição ligada		Status	69	SIM	-6,3430	-55,5776
	01/09/2024 07:10:57	PA - ITAITUBA - BR-163	Ignição ligada		Status	79	SIM	-6,3628	-55,5721
	01/09/2024 07:08:57	PA - NOVO PROGRESSO - Próx. BR-163	O pisca alerta está ligado		Status	77	NÃO	-6,3945	-55,5657
	01/09/2024 07:08:57	PA - NOVO PROGRESSO - Próx. BR-163	Ignição ligada		Status	77	NÃO	-6,3945	-55,5657
	01/09/2024 07:08:57	PA - NOVO PROGRESSO - BR-163	Ignição ligada		Status	77	SIM	-6,3946	-55,5658
	01/09/2024 07:05:57	PA - NOVO PROGRESSO - BR-163	Ignição ligada		Status	80	SIM	-6,4158	-55,5627
	01/09/2024 07:03:57	PA - NOVO PROGRESSO - BR-163	Ignição ligada		Status	83	NÃO	-6,4502	-55,5575
	01/09/2024 07:03:57	PA - NOVO PROGRESSO - BR-163	O pisca alerta está ligado		Status	83	NÃO	-6,4502	-55,5575
	01/09/2024 07:03:57	PA - NOVO PROGRESSO - BR-163	Ignição ligada		Status	83	SIM	-6,4502	-55,5576
	01/09/2024 07:00:57	PA - NOVO PROGRESSO - BR-163	Ignição ligada		Status	74	SIM	-6,4731	-55,5535
	01/09/2024 06:58:57	PA - NOVO PROGRESSO - Próx. BR-163	O pisca alerta está ligado		Status	84	NÃO	-6,4820	-55,5503
	01/09/2024 06:58:57	PA - NOVO PROGRESSO - Próx. BR-163	Ignição ligada		Status	84	NÃO	-6,4820	-55,5503
	01/09/2024 06:58:57	PA - NOVO PROGRESSO - BR-163	Ignição ligada		Status	84	SIM	-6,4821	-55,5505
	01/09/2024 06:57:57	PA - NOVO PROGRESSO - BR-163	Ignição ligada		Status	76	SIM	-6,5017	-55,5435
	01/09/2024 06:55:57	PA - NOVO PROGRESSO - BR-163	Ignição ligada		Status	71	SIM	-6,5214	-55,5347
	01/09/2024 06:53:57	PA - NOVO PROGRESSO - BR-163	Ignição ligada		Status	49	NÃO	-6,5533	-55,5317
	01/09/2024 06:53:57	PA - NOVO PROGRESSO - BR-163	O pisca alerta está ligado		Status	49	NÃO	-6,5533	-55,5317
	01/09/2024 06:53:57	PA - NOVO PROGRESSO - BR-163	Ignição ligada		Status	49	SIM	-6,5535	-55,5317
	01/09/2024 06:50:57	PA - NOVO PROGRESSO - BR-163	Ignição ligada		Status	52	SIM	-6,5699	-55,5236
	01/09/2024 06:48:57	PA - NOVO PROGRESSO - Próx. BR-163	O pisca alerta está ligado		Status	83	NÃO	-6,5957	-55,5117
	01/09/2024 06:48:57	PA - NOVO PROGRESSO - Próx. BR-163	Ignição ligada		Status	83	NÃO	-6,5957	-55,5117
	01/09/2024 06:48:57	PA - NOVO PROGRESSO - BR-163	Ignição ligada		Status	83	SIM	-6,5958	-55,5118
	01/09/2024 06:45:57	PA - NOVO PROGRESSO - Próx. BR-163	Ignição ligada		Status	47	SIM	-6,6152	-55,5025
	01/09/2024 06:43:57	PA - NOVO PROGRESSO - Próx. BR-163	Ignição ligada		Status	67	NÃO	-6,6400	-55,5053
	01/09/2024 06:43:57	PA - NOVO PROGRESSO - Próx. BR-163	O pisca alerta está ligado		Status	67	NÃO	-6,6400	-55,5053
	01/09/2024 06:43:57	PA - NOVO PROGRESSO - BR-163	Ignição ligada		Status	67	SIM	-6,6402	-55,5054
	01/09/2024 06:40:57	PA - NOVO PROGRESSO - BR-163	Ignição ligada		Status	72	SIM	-6,6570	-55,4995
	01/09/2024 06:38:57	PA - NOVO PROGRESSO - Próx. BR-163	O pisca alerta está ligado		Status	80	NÃO	-6,6883	-55,4883
	01/09/2024 06:38:57	PA - NOVO PROGRESSO - Próx. BR-163	Ignição ligada		Status	80	NÃO	-6,6883	-55,4883
	01/09/2024 06:38:57	PA - NOVO PROGRESSO - BR-163	Ignição ligada		Status	80	SIM	-6,6885	-55,4884

RELATÓRIO ANALÍTICO POR VEÍCULO

Período: 27/08/2024 00:00:00 à 01/09/2024 23:59:59

Identificador: QZC1J57 SIMONE FH 2020

Placa: QZC1J57

Legenda:

Mensagens enviadas do Veículo (Veículo -> Central)

Mensagens enviadas do Veículo (Controle de Jornada Cliente)

Mensagens enviadas da Central (Central -> Veículo)



Sentido:	Data e Hora:	Localização:	Mensagem:	Modo Emergência	Tipo Mensagem:	Vel. (Km/h)	Log ?	Latitude	Longitude
	01/09/2024 06:35:57	PA - NOVO PROGRESSO - BR-163	Ignição ligada		Status	79	SIM	-6,7100	-55,4829
	01/09/2024 06:33:57	PA - NOVO PROGRESSO - BR-163	Ignição ligada		Status	71	NÃO	-6,7345	-55,4790
	01/09/2024 06:33:57	PA - NOVO PROGRESSO - BR-163	O pisca alerta está ligado		Status	71	NÃO	-6,7345	-55,4790
	01/09/2024 06:33:57	PA - NOVO PROGRESSO - BR-163	Ignição ligada		Status	71	SIM	-6,7345	-55,4791
	01/09/2024 06:30:57	PA - NOVO PROGRESSO - Próx. BR-163	Ignição ligada		Status	7	SIM	-6,7501	-55,4784
	01/09/2024 06:30:34	PA - NOVO PROGRESSO - Próx. BR-163	Ignição ligada		Status	5	SIM	-6,7502	-55,4781
	01/09/2024 06:28:57	PA - NOVO PROGRESSO - Próx. BR-163	O veículo está bloqueado		Status	0	NÃO	-6,7502	-55,4780
	01/09/2024 06:28:57	PA - NOVO PROGRESSO - Próx. BR-163	O pisca alerta está ligado		Status	0	NÃO	-6,7502	-55,4780
	01/09/2024 06:28:57	PA - NOVO PROGRESSO - Próx. BR-163	Ignição ligada		Status	0	NÃO	-6,7502	-55,4780
	01/09/2024 06:28:57	PA - NOVO PROGRESSO - Próx. BR-163	Parada do Veículo		Alerta de Software	0	NÃO	-6,7502	-55,4780
	01/09/2024 06:28:57	PA - NOVO PROGRESSO - Próx. BR-163	O veículo está bloqueado		Status	0	SIM	-6,7502	-55,4781
	01/09/2024 06:28:57	PA - NOVO PROGRESSO - Próx. BR-163	Ignição ligada		Status	0	SIM	-6,7502	-55,4781
	01/09/2024 06:25:57	PA - NOVO PROGRESSO - Próx. BR-163	Ignição ligada		Status	0	SIM	-6,7502	-55,4781
	01/09/2024 06:25:57	PA - NOVO PROGRESSO - Próx. BR-163	O veículo está bloqueado		Status	0	SIM	-6,7502	-55,4781
	01/09/2024 06:23:57	PA - NOVO PROGRESSO - Próx. BR-163	Ignição ligada		Status	0	NÃO	-6,7502	-55,4780
	01/09/2024 06:23:57	PA - NOVO PROGRESSO - Próx. BR-163	O pisca alerta está ligado		Status	0	NÃO	-6,7502	-55,4780
	01/09/2024 06:23:57	PA - NOVO PROGRESSO - Próx. BR-163	O veículo está bloqueado		Status	0	NÃO	-6,7502	-55,4780
	01/09/2024 06:23:57	PA - NOVO PROGRESSO - Próx. BR-163	O veículo está bloqueado		Status	0	SIM	-6,7502	-55,4781
	01/09/2024 06:23:57	PA - NOVO PROGRESSO - Próx. BR-163	Ignição ligada		Status	0	SIM	-6,7502	-55,4781
	01/09/2024 06:21:28	MENSAGEM ENVIADA PELA CENTRAL Enviada por: integração	Habilitar sensor de desengate		Comando		-		
	01/09/2024 06:21:27	MENSAGEM ENVIADA PELA CENTRAL Enviada por: integração	Desabilitar Botão de Abertura de Trava de Baú		Comando		-		
	01/09/2024 06:20:57	PA - NOVO PROGRESSO - Próx. BR-163	Ignição ligada		Status	0	SIM	-6,7502	-55,4781
	01/09/2024 06:20:57	PA - NOVO PROGRESSO - Próx. BR-163	O veículo está bloqueado		Status	0	SIM	-6,7502	-55,4781
	01/09/2024 06:19:26	PA - NOVO PROGRESSO - Próx. BR-163	11 REINICIO DE VIAGEM 11 REINICIO DE VIAGEM ID MOTORISTA:0280		Macro		NÃO	-6,7502	-55,4780
	01/09/2024 06:18:57	PA - NOVO PROGRESSO - Próx. BR-163	O veículo está bloqueado		Status	5	NÃO	-6,7502	-55,4780
	01/09/2024 06:18:57	PA - NOVO PROGRESSO - Próx. BR-163	O pisca alerta está ligado		Status	5	NÃO	-6,7502	-55,4780
	01/09/2024 06:18:57	PA - NOVO PROGRESSO - Próx. BR-163	Ignição ligada		Status	5	NÃO	-6,7502	-55,4780
	01/09/2024 06:18:57	PA - NOVO PROGRESSO - Próx. BR-163	O veículo está bloqueado		Status	5	SIM	-6,7502	-55,4780
	01/09/2024 06:18:57	PA - NOVO PROGRESSO - Próx. BR-163	Ignição ligada		Status	5	SIM	-6,7502	-55,4780
	01/09/2024 06:15:57	PA - NOVO PROGRESSO - Próx. BR-163	Ignição ligada		Status	0	SIM	-6,7501	-55,4784
	01/09/2024 06:15:57	PA - NOVO PROGRESSO - Próx. BR-163	O veículo está bloqueado		Status	0	SIM	-6,7501	-55,4784
	01/09/2024 06:15:28	MENSAGEM ENVIADA PELA CENTRAL Enviada por: integração	Desligar Bloqueio		Comando		-		
	01/09/2024 06:13:57	PA - NOVO PROGRESSO - Próx. BR-163	Ignição ligada		Status	0	NÃO	-6,7500	-55,4783
	01/09/2024 06:13:57	PA - NOVO PROGRESSO - Próx. BR-163	O pisca alerta está ligado		Status	0	NÃO	-6,7500	-55,4783
	01/09/2024 06:13:57	PA - NOVO PROGRESSO - Próx. BR-163	O veículo está bloqueado		Status	0	NÃO	-6,7500	-55,4783
	01/09/2024 06:13:57	PA - NOVO PROGRESSO - Próx. BR-163	O veículo está bloqueado		Status	0	SIM	-6,7501	-55,4784

RELATÓRIO ANALÍTICO POR VEÍCULO

Período: 27/08/2024 00:00:00 à 01/09/2024 23:59:59

Identificador: QZC1J57 SIMONE FH 2020

Placa: QZC1J57

Legenda:

Mensagens enviadas do Veículo (Veículo -> Central)

Mensagens enviadas do Veículo (Controle de Jornada Cliente)

Mensagens enviadas da Central (Central -> Veículo)






Sentido:	Data e Hora:	Localização:	Mensagem:	Modo Emergência	Tipo Mensagem:	Vel. (Km/h)	Log ?	Latitude	Longitude
	01/09/2024 06:13:57	PA - NOVO PROGRESSO - Próx. BR-163	Ignição ligada		Status	0	SIM	-6,7501	-55,4784
	01/09/2024 06:13:12	MENSAGEM ENVIADA PELA CENTRAL Enviada por: integração	Habilitar sensor de violação de painel		Comando		-		
	01/09/2024 06:13:12	MENSAGEM ENVIADA PELA CENTRAL Enviada por: integração	Habilitar sensor de porta do motorista		Comando		-		
	01/09/2024 06:13:12	MENSAGEM ENVIADA PELA CENTRAL Enviada por: integração	Habilitar sensor de porta do carona		Comando		-		
	01/09/2024 06:13:10	MENSAGEM ENVIADA PELA CENTRAL Enviada por: integração	Habilitar sensor de desengate		Comando		-		
	01/09/2024 06:13:10	MENSAGEM ENVIADA PELA CENTRAL Enviada por: integração	Desabilitar Botão de Abertura de Trava de Baú		Comando		-		
	01/09/2024 06:12:05	PA - NOVO PROGRESSO - Próx. BR-163	11 REINICIO DE VIAGEM 11 REINICIO DE VIAGEM ID MOTORISTA:0280		Macro		NÃO	-6,7500	-55,4783
	01/09/2024 06:10:57	PA - NOVO PROGRESSO - Próx. BR-163	Porta do Motorista aberta		Status	0	SIM	-6,7501	-55,4783
	01/09/2024 06:10:57	PA - NOVO PROGRESSO - Próx. BR-163	Ignição ligada		Status	0	SIM	-6,7501	-55,4783
	01/09/2024 06:10:57	PA - NOVO PROGRESSO - Próx. BR-163	O veículo está bloqueado		Status	0	SIM	-6,7501	-55,4783
	01/09/2024 06:09:05	PA - NOVO PROGRESSO - Próx. BR-163	O veículo está bloqueado		Status	0	NÃO	-6,7500	-55,4783
	01/09/2024 06:09:05	PA - NOVO PROGRESSO - Próx. BR-163	Ignição ligada		Status	0	NÃO	-6,7500	-55,4783
	01/09/2024 06:09:05	PA - NOVO PROGRESSO - Próx. BR-163	Porta do Motorista aberta		Evento	0	NÃO	-6,7500	-55,4783
	01/09/2024 06:09:05	PA - NOVO PROGRESSO - Próx. BR-163	Parada do Veículo		Alerta de Software	0	NÃO	-6,7500	-55,4783
	01/09/2024 06:08:58	PA - NOVO PROGRESSO - Próx. BR-163	O veículo está bloqueado		Status	0	SIM	-6,7501	-55,4783
	01/09/2024 06:08:58	PA - NOVO PROGRESSO - Próx. BR-163	Ignição ligada		Evento	0	SIM	-6,7501	-55,4783
	01/09/2024 06:08:57	PA - NOVO PROGRESSO - Próx. BR-163	Porta do Motorista aberta		Status	0	NÃO	-6,7500	-55,4783
	01/09/2024 06:08:57	PA - NOVO PROGRESSO - Próx. BR-163	Ignição ligada		Status	0	NÃO	-6,7500	-55,4783
	01/09/2024 06:08:57	PA - NOVO PROGRESSO - Próx. BR-163	O veículo está bloqueado		Status	0	NÃO	-6,7500	-55,4783
	01/09/2024 06:08:57	PA - NOVO PROGRESSO - Próx. BR-163	O pisca alerta está ligado		Status	0	NÃO	-6,7500	-55,4783
	01/09/2024 06:08:57	PA - NOVO PROGRESSO - Próx. BR-163	O veículo está bloqueado		Status	0	SIM	-6,7501	-55,4783
	01/09/2024 06:08:57	PA - NOVO PROGRESSO - Próx. BR-163	Ignição ligada		Status	0	SIM	-6,7501	-55,4783
	01/09/2024 06:08:57	PA - NOVO PROGRESSO - Próx. BR-163	Porta do Motorista aberta		Status	0	SIM	-6,7501	-55,4783
	01/09/2024 06:07:12	PA - NOVO PROGRESSO - Próx. BR-163	O veículo está bloqueado		Status	0	SIM	-6,7501	-55,4783
	01/09/2024 06:05:12	PA - NOVO PROGRESSO - Próx. BR-163	O veículo está bloqueado		Status	0	SIM	-6,7501	-55,4784
	01/09/2024 06:03:12	PA - NOVO PROGRESSO - Próx. BR-163	O veículo está bloqueado		Status	0	SIM	-6,7501	-55,4784
	01/09/2024 06:01:12	PA - NOVO PROGRESSO - Próx. BR-163	O veículo está bloqueado		Status	0	SIM	-6,7501	-55,4784
	01/09/2024 05:59:12	PA - NOVO PROGRESSO - Próx. BR-163	O veículo está bloqueado		Status	0	SIM	-6,7501	-55,4784
	01/09/2024 05:56:48	PA - NOVO PROGRESSO - Próx. BR-163	O veículo está bloqueado		Status	0	SIM	-6,7501	-55,4783
	01/09/2024 05:54:48	PA - NOVO PROGRESSO - Próx. BR-163	O veículo está bloqueado		Status	0	SIM	-6,7501	-55,4783
	01/09/2024 05:52:48	PA - NOVO PROGRESSO - Próx. BR-163	O veículo está bloqueado		Status	0	SIM	-6,7501	-55,4783
	01/09/2024 05:50:48	PA - NOVO PROGRESSO - Próx. BR-163	O veículo está bloqueado		Status	0	SIM	-6,7501	-55,4783
	01/09/2024 05:48:48	PA - NOVO PROGRESSO - Próx. BR-163	O veículo está bloqueado		Status	0	SIM	-6,7501	-55,4783
	01/09/2024 05:46:48	PA - NOVO PROGRESSO - Próx. BR-163	O veículo está bloqueado		Status	0	SIM	-6,7501	-55,4783
	01/09/2024 05:44:48	PA - NOVO PROGRESSO - Próx. BR-163	O veículo está bloqueado		Status	0	SIM	-6,7501	-55,4783

RELATÓRIO ANALÍTICO POR VEÍCULO






































Período: 27/08/2024 00:00:00 à 01/09/2024 23:59:59

Identificador: QZC1J57 SIMONE FH 2020

Placa: QZC1J57

- Legenda:**
-  Mensagens enviadas do Veículo (Veículo -> Central)
 -  Mensagens enviadas do Veículo (Controle de Jornada Cliente)
 -  Mensagens enviadas da Central (Central -> Veículo)






Sentido:	Data e Hora:	Localização:	Mensagem:	Modo Emergência	Tipo Mensagem:	Vel. (Km/h)	Log ?	Latitude	Longitude
	01/09/2024 05:42:48	PA - NOVO PROGRESSO - Próx. BR-163	O veículo está bloqueado		Status	0	SIM	-6,7501	-55,4783
	01/09/2024 05:40:48	PA - NOVO PROGRESSO - Próx. BR-163	O veículo está bloqueado		Status	0	SIM	-6,7501	-55,4783
	01/09/2024 05:38:48	PA - NOVO PROGRESSO - Próx. BR-163	O veículo está bloqueado		Status	0	SIM	-6,7501	-55,4783
	01/09/2024 05:36:48	PA - NOVO PROGRESSO - Próx. BR-163	O veículo está bloqueado		Status	0	SIM	-6,7501	-55,4783
	01/09/2024 05:34:48	PA - NOVO PROGRESSO - Próx. BR-163	O veículo está bloqueado		Status	0	SIM	-6,7501	-55,4783
	01/09/2024 05:32:48	PA - NOVO PROGRESSO - Próx. BR-163	O veículo está bloqueado		Status	0	SIM	-6,7501	-55,4783
	01/09/2024 05:30:48	PA - NOVO PROGRESSO - Próx. BR-163	O veículo está bloqueado		Status	0	SIM	-6,7501	-55,4783
	01/09/2024 05:28:48	PA - NOVO PROGRESSO - Próx. BR-163	O veículo está bloqueado		Status	0	SIM	-6,7501	-55,4783
	01/09/2024 05:26:48	PA - NOVO PROGRESSO - Próx. BR-163	O veículo está bloqueado		Status	0	SIM	-6,7501	-55,4783
	01/09/2024 05:24:48	PA - NOVO PROGRESSO - Próx. BR-163	O veículo está bloqueado		Status	0	SIM	-6,7501	-55,4783
	01/09/2024 05:22:48	PA - NOVO PROGRESSO - Próx. BR-163	O veículo está bloqueado		Status	0	SIM	-6,7501	-55,4783
	01/09/2024 05:20:48	PA - NOVO PROGRESSO - Próx. BR-163	O veículo está bloqueado		Status	0	SIM	-6,7501	-55,4783
	01/09/2024 05:18:48	PA - NOVO PROGRESSO - Próx. BR-163	O veículo está bloqueado		Status	0	SIM	-6,7501	-55,4783
	01/09/2024 05:16:12	PA - NOVO PROGRESSO - Próx. BR-163	O veículo está bloqueado		Status	0	SIM	-6,7501	-55,4783
	01/09/2024 05:14:12	PA - NOVO PROGRESSO - Próx. BR-163	O veículo está bloqueado		Status	0	SIM	-6,7501	-55,4783
	01/09/2024 05:12:12	PA - NOVO PROGRESSO - Próx. BR-163	O veículo está bloqueado		Status	0	SIM	-6,7501	-55,4783
	01/09/2024 05:10:12	PA - NOVO PROGRESSO - Próx. BR-163	O veículo está bloqueado		Status	0	SIM	-6,7501	-55,4783
	01/09/2024 05:08:12	PA - NOVO PROGRESSO - Próx. BR-163	O veículo está bloqueado		Status	0	SIM	-6,7501	-55,4783
	01/09/2024 05:06:12	PA - NOVO PROGRESSO - Próx. BR-163	O veículo está bloqueado		Status	0	SIM	-6,7501	-55,4783
	01/09/2024 05:04:12	PA - NOVO PROGRESSO - Próx. BR-163	O veículo está bloqueado		Status	0	SIM	-6,7501	-55,4783
	01/09/2024 05:02:12	PA - NOVO PROGRESSO - Próx. BR-163	O veículo está bloqueado		Status	0	SIM	-6,7501	-55,4783
	01/09/2024 05:00:12	PA - NOVO PROGRESSO - Próx. BR-163	O veículo está bloqueado		Status	0	SIM	-6,7501	-55,4783
	01/09/2024 04:58:12	PA - NOVO PROGRESSO - Próx. BR-163	O veículo está bloqueado		Status	0	SIM	-6,7501	-55,4783
	01/09/2024 04:56:12	PA - NOVO PROGRESSO - Próx. BR-163	O veículo está bloqueado		Status	0	SIM	-6,7501	-55,4783
	01/09/2024 04:54:12	PA - NOVO PROGRESSO - Próx. BR-163	O veículo está bloqueado		Status	0	SIM	-6,7501	-55,4783
	01/09/2024 04:52:12	PA - NOVO PROGRESSO - Próx. BR-163	O veículo está bloqueado		Status	0	SIM	-6,7501	-55,4783
	01/09/2024 04:50:12	PA - NOVO PROGRESSO - Próx. BR-163	O veículo está bloqueado		Status	0	SIM	-6,7501	-55,4783
	01/09/2024 04:48:12	PA - NOVO PROGRESSO - Próx. BR-163	O veículo está bloqueado		Status	0	SIM	-6,7501	-55,4783
	01/09/2024 04:46:12	PA - NOVO PROGRESSO - Próx. BR-163	O veículo está bloqueado		Status	0	SIM	-6,7501	-55,4783
	01/09/2024 04:44:12	PA - NOVO PROGRESSO - Próx. BR-163	O veículo está bloqueado		Status	0	SIM	-6,7501	-55,4783
	01/09/2024 04:42:12	PA - NOVO PROGRESSO - Próx. BR-163	O veículo está bloqueado		Status	0	SIM	-6,7501	-55,4783
	01/09/2024 04:40:12	PA - NOVO PROGRESSO - Próx. BR-163	O veículo está bloqueado		Status	0	SIM	-6,7501	-55,4783
	01/09/2024 04:38:12	PA - NOVO PROGRESSO - Próx. BR-163	O veículo está bloqueado		Status	0	SIM	-6,7501	-55,4784
	01/09/2024 04:35:48	PA - NOVO PROGRESSO - Próx. BR-163	O veículo está bloqueado		Status	0	SIM	-6,7501	-55,4784
	01/09/2024 04:33:48	PA - NOVO PROGRESSO - Próx. BR-163	O veículo está bloqueado		Status	0	SIM	-6,7501	-55,4784
	01/09/2024 04:31:48	PA - NOVO PROGRESSO - Próx. BR-163	O veículo está bloqueado		Status	0	SIM	-6,7501	-55,4784
	01/09/2024 04:29:48	PA - NOVO PROGRESSO - Próx. BR-163	O veículo está bloqueado		Status	0	SIM	-6,7501	-55,4784

RELATÓRIO ANALÍTICO POR VEÍCULO






































Período: 27/08/2024 00:00:00 à 01/09/2024 23:59:59

Identificador: QZC1J57 SIMONE FH 2020

Placa: QZC1J57

- Legenda:**
-  Mensagens enviadas do Veículo (Veículo -> Central)
 -  Mensagens enviadas do Veículo (Controle de Jornada Cliente)
 -  Mensagens enviadas da Central (Central -> Veículo)



Sentido:	Data e Hora:	Localização:	Mensagem:	Modo Emergência	Tipo Mensagem:	Vel. (Km/h)	Log ?	Latitude	Longitude
	01/09/2024 04:27:48	PA - NOVO PROGRESSO - Próx. BR-163	O veículo está bloqueado		Status	0	SIM	-6,7501	-55,4784
	01/09/2024 04:25:48	PA - NOVO PROGRESSO - Próx. BR-163	O veículo está bloqueado		Status	0	SIM	-6,7501	-55,4784
	01/09/2024 04:23:48	PA - NOVO PROGRESSO - Próx. BR-163	O veículo está bloqueado		Status	0	SIM	-6,7501	-55,4784
	01/09/2024 04:21:48	PA - NOVO PROGRESSO - Próx. BR-163	O veículo está bloqueado		Status	0	SIM	-6,7501	-55,4783
	01/09/2024 04:19:48	PA - NOVO PROGRESSO - Próx. BR-163	O veículo está bloqueado		Status	0	SIM	-6,7501	-55,4783
	01/09/2024 04:17:48	PA - NOVO PROGRESSO - Próx. BR-163	O veículo está bloqueado		Status	0	SIM	-6,7501	-55,4783
	01/09/2024 04:15:48	PA - NOVO PROGRESSO - Próx. BR-163	O veículo está bloqueado		Status	0	SIM	-6,7501	-55,4783
	01/09/2024 04:13:48	PA - NOVO PROGRESSO - Próx. BR-163	O veículo está bloqueado		Status	0	SIM	-6,7501	-55,4783
	01/09/2024 04:11:48	PA - NOVO PROGRESSO - Próx. BR-163	O veículo está bloqueado		Status	0	SIM	-6,7501	-55,4783
	01/09/2024 04:09:48	PA - NOVO PROGRESSO - Próx. BR-163	O veículo está bloqueado		Status	0	SIM	-6,7501	-55,4783
	01/09/2024 04:07:48	PA - NOVO PROGRESSO - Próx. BR-163	O veículo está bloqueado		Status	0	SIM	-6,7501	-55,4783
	01/09/2024 04:05:48	PA - NOVO PROGRESSO - Próx. BR-163	O veículo está bloqueado		Status	0	SIM	-6,7501	-55,4783
	01/09/2024 04:03:48	PA - NOVO PROGRESSO - Próx. BR-163	O veículo está bloqueado		Status	0	SIM	-6,7501	-55,4783
	01/09/2024 04:01:48	PA - NOVO PROGRESSO - Próx. BR-163	O veículo está bloqueado		Status	0	SIM	-6,7501	-55,4783
	01/09/2024 03:59:48	PA - NOVO PROGRESSO - Próx. BR-163	O veículo está bloqueado		Status	0	SIM	-6,7501	-55,4783
	01/09/2024 03:57:48	PA - NOVO PROGRESSO - Próx. BR-163	O veículo está bloqueado		Status	0	SIM	-6,7501	-55,4783
	01/09/2024 03:55:15	PA - NOVO PROGRESSO - Próx. BR-163	O veículo está bloqueado		Status	0	SIM	-6,7501	-55,4783
	01/09/2024 03:53:15	PA - NOVO PROGRESSO - Próx. BR-163	O veículo está bloqueado		Status	0	SIM	-6,7501	-55,4783
	01/09/2024 03:51:15	PA - NOVO PROGRESSO - Próx. BR-163	O veículo está bloqueado		Status	0	SIM	-6,7501	-55,4783
	01/09/2024 03:49:15	PA - NOVO PROGRESSO - Próx. BR-163	O veículo está bloqueado		Status	0	SIM	-6,7501	-55,4783
	01/09/2024 03:47:15	PA - NOVO PROGRESSO - Próx. BR-163	O veículo está bloqueado		Status	0	SIM	-6,7501	-55,4783
	01/09/2024 03:45:15	PA - NOVO PROGRESSO - Próx. BR-163	O veículo está bloqueado		Status	0	SIM	-6,7501	-55,4783
	01/09/2024 03:43:15	PA - NOVO PROGRESSO - Próx. BR-163	O veículo está bloqueado		Status	0	SIM	-6,7501	-55,4783
	01/09/2024 03:41:15	PA - NOVO PROGRESSO - Próx. BR-163	O veículo está bloqueado		Status	0	SIM	-6,7501	-55,4783
	01/09/2024 03:39:15	PA - NOVO PROGRESSO - Próx. BR-163	O veículo está bloqueado		Status	0	SIM	-6,7501	-55,4783
	01/09/2024 03:37:15	PA - NOVO PROGRESSO - Próx. BR-163	O veículo está bloqueado		Status	0	SIM	-6,7501	-55,4784
	01/09/2024 03:35:15	PA - NOVO PROGRESSO - Próx. BR-163	O veículo está bloqueado		Status	0	SIM	-6,7501	-55,4784
	01/09/2024 03:33:15	PA - NOVO PROGRESSO - Próx. BR-163	O veículo está bloqueado		Status	0	SIM	-6,7501	-55,4783
	01/09/2024 03:31:15	PA - NOVO PROGRESSO - Próx. BR-163	O veículo está bloqueado		Status	0	SIM	-6,7501	-55,4783
	01/09/2024 03:29:15	PA - NOVO PROGRESSO - Próx. BR-163	O veículo está bloqueado		Status	0	SIM	-6,7501	-55,4783
	01/09/2024 03:27:15	PA - NOVO PROGRESSO - Próx. BR-163	O veículo está bloqueado		Status	0	SIM	-6,7501	-55,4783
	01/09/2024 03:25:15	PA - NOVO PROGRESSO - Próx. BR-163	O veículo está bloqueado		Status	0	SIM	-6,7501	-55,4783
	01/09/2024 03:23:15	PA - NOVO PROGRESSO - Próx. BR-163	O veículo está bloqueado		Status	0	SIM	-6,7501	-55,4783
	01/09/2024 03:21:15	PA - NOVO PROGRESSO - Próx. BR-163	O veículo está bloqueado		Status	0	SIM	-6,7501	-55,4783
	01/09/2024 03:19:15	PA - NOVO PROGRESSO - Próx. BR-163	O veículo está bloqueado		Status	0	SIM	-6,7501	-55,4783
	01/09/2024 03:17:15	PA - NOVO PROGRESSO - Próx. BR-163	O veículo está bloqueado		Status	0	SIM	-6,7501	-55,4783
	01/09/2024 03:14:50	PA - NOVO PROGRESSO - Próx. BR-163	O veículo está bloqueado		Status	0	SIM	-6,7501	-55,4784

RELATÓRIO ANALÍTICO POR VEÍCULO






































Período: 27/08/2024 00:00:00 à 01/09/2024 23:59:59

Identificador: QZC1J57 SIMONE FH 2020

Placa: QZC1J57

- Legenda:**
-  Mensagens enviadas do Veículo (Veículo -> Central)
 -  Mensagens enviadas do Veículo (Controle de Jornada Cliente)
 -  Mensagens enviadas da Central (Central -> Veículo)



Sentido:	Data e Hora:	Localização:	Mensagem:	Modo Emergência	Tipo Mensagem:	Vel. (Km/h)	Log ?	Latitude	Longitude
	01/09/2024 03:12:50	PA - NOVO PROGRESSO - Próx. BR-163	O veículo está bloqueado		Status	0	SIM	-6,7501	-55,4784
	01/09/2024 03:10:50	PA - NOVO PROGRESSO - Próx. BR-163	O veículo está bloqueado		Status	0	SIM	-6,7501	-55,4784
	01/09/2024 03:08:50	PA - NOVO PROGRESSO - Próx. BR-163	O veículo está bloqueado		Status	0	SIM	-6,7501	-55,4783
	01/09/2024 03:06:50	PA - NOVO PROGRESSO - Próx. BR-163	O veículo está bloqueado		Status	0	SIM	-6,7501	-55,4783
	01/09/2024 03:04:50	PA - NOVO PROGRESSO - Próx. BR-163	O veículo está bloqueado		Status	0	SIM	-6,7501	-55,4783
	01/09/2024 03:02:50	PA - NOVO PROGRESSO - Próx. BR-163	O veículo está bloqueado		Status	0	SIM	-6,7501	-55,4783
	01/09/2024 03:00:50	PA - NOVO PROGRESSO - Próx. BR-163	O veículo está bloqueado		Status	0	SIM	-6,7501	-55,4783
	01/09/2024 02:58:50	PA - NOVO PROGRESSO - Próx. BR-163	O veículo está bloqueado		Status	0	SIM	-6,7501	-55,4783
	01/09/2024 02:56:50	PA - NOVO PROGRESSO - Próx. BR-163	O veículo está bloqueado		Status	0	SIM	-6,7501	-55,4783
	01/09/2024 02:54:50	PA - NOVO PROGRESSO - Próx. BR-163	O veículo está bloqueado		Status	0	SIM	-6,7501	-55,4783
	01/09/2024 02:52:50	PA - NOVO PROGRESSO - Próx. BR-163	O veículo está bloqueado		Status	0	SIM	-6,7501	-55,4783
	01/09/2024 02:50:50	PA - NOVO PROGRESSO - Próx. BR-163	O veículo está bloqueado		Status	0	SIM	-6,7501	-55,4783
	01/09/2024 02:48:50	PA - NOVO PROGRESSO - Próx. BR-163	O veículo está bloqueado		Status	0	SIM	-6,7501	-55,4783
	01/09/2024 02:46:50	PA - NOVO PROGRESSO - Próx. BR-163	O veículo está bloqueado		Status	0	SIM	-6,7501	-55,4783
	01/09/2024 02:44:50	PA - NOVO PROGRESSO - Próx. BR-163	O veículo está bloqueado		Status	0	SIM	-6,7501	-55,4783
	01/09/2024 02:42:50	PA - NOVO PROGRESSO - Próx. BR-163	O veículo está bloqueado		Status	0	SIM	-6,7501	-55,4783
	01/09/2024 02:40:50	PA - NOVO PROGRESSO - Próx. BR-163	O veículo está bloqueado		Status	0	SIM	-6,7501	-55,4783
	01/09/2024 02:38:50	PA - NOVO PROGRESSO - Próx. BR-163	O veículo está bloqueado		Status	0	SIM	-6,7501	-55,4783
	01/09/2024 02:36:50	PA - NOVO PROGRESSO - Próx. BR-163	O veículo está bloqueado		Status	0	SIM	-6,7501	-55,4783
	01/09/2024 02:34:16	PA - NOVO PROGRESSO - Próx. BR-163	O veículo está bloqueado		Status	0	SIM	-6,7501	-55,4783
	01/09/2024 02:32:16	PA - NOVO PROGRESSO - Próx. BR-163	O veículo está bloqueado		Status	0	SIM	-6,7501	-55,4783
	01/09/2024 02:30:16	PA - NOVO PROGRESSO - Próx. BR-163	O veículo está bloqueado		Status	0	SIM	-6,7501	-55,4783
	01/09/2024 02:28:16	PA - NOVO PROGRESSO - Próx. BR-163	O veículo está bloqueado		Status	0	SIM	-6,7501	-55,4783
	01/09/2024 02:26:16	PA - NOVO PROGRESSO - Próx. BR-163	O veículo está bloqueado		Status	0	SIM	-6,7501	-55,4783
	01/09/2024 02:24:16	PA - NOVO PROGRESSO - Próx. BR-163	O veículo está bloqueado		Status	0	SIM	-6,7501	-55,4783
	01/09/2024 02:22:16	PA - NOVO PROGRESSO - Próx. BR-163	O veículo está bloqueado		Status	0	SIM	-6,7501	-55,4783
	01/09/2024 02:20:16	PA - NOVO PROGRESSO - Próx. BR-163	O veículo está bloqueado		Status	0	SIM	-6,7501	-55,4783
	01/09/2024 02:18:16	PA - NOVO PROGRESSO - Próx. BR-163	O veículo está bloqueado		Status	0	SIM	-6,7501	-55,4783
	01/09/2024 02:16:16	PA - NOVO PROGRESSO - Próx. BR-163	O veículo está bloqueado		Status	0	SIM	-6,7501	-55,4783
	01/09/2024 02:14:16	PA - NOVO PROGRESSO - Próx. BR-163	O veículo está bloqueado		Status	0	SIM	-6,7501	-55,4783
	01/09/2024 02:12:16	PA - NOVO PROGRESSO - Próx. BR-163	O veículo está bloqueado		Status	0	SIM	-6,7501	-55,4783
	01/09/2024 02:10:16	PA - NOVO PROGRESSO - Próx. BR-163	O veículo está bloqueado		Status	0	SIM	-6,7501	-55,4783
	01/09/2024 02:08:16	PA - NOVO PROGRESSO - Próx. BR-163	O veículo está bloqueado		Status	0	SIM	-6,7501	-55,4783
	01/09/2024 02:06:16	PA - NOVO PROGRESSO - Próx. BR-163	O veículo está bloqueado		Status	0	SIM	-6,7501	-55,4783
	01/09/2024 02:04:16	PA - NOVO PROGRESSO - Próx. BR-163	O veículo está bloqueado		Status	0	SIM	-6,7501	-55,4783
	01/09/2024 02:02:16	PA - NOVO PROGRESSO - Próx. BR-163	O veículo está bloqueado		Status	0	SIM	-6,7501	-55,4783
	01/09/2024 02:00:16	PA - NOVO PROGRESSO - Próx. BR-163	O veículo está bloqueado		Status	0	SIM	-6,7501	-55,4783

RELATÓRIO ANALÍTICO POR VEÍCULO






































Período: 27/08/2024 00:00:00 à 01/09/2024 23:59:59

Identificador: QZC1J57 SIMONE FH 2020

Placa: QZC1J57

- Legenda:**
-  Mensagens enviadas do Veículo (Veículo -> Central)
 -  Mensagens enviadas do Veículo (Controle de Jornada Cliente)
 -  Mensagens enviadas da Central (Central -> Veículo)



Sentido:	Data e Hora:	Localização:	Mensagem:	Modo Emergência	Tipo Mensagem:	Vel. (Km/h)	Log ?	Latitude	Longitude
	01/09/2024 01:58:16	PA - NOVO PROGRESSO - Próx. BR-163	O veículo está bloqueado		Status	0	SIM	-6,7501	-55,4783
	01/09/2024 01:56:16	PA - NOVO PROGRESSO - Próx. BR-163	O veículo está bloqueado		Status	0	SIM	-6,7501	-55,4783
	01/09/2024 01:53:50	PA - NOVO PROGRESSO - Próx. BR-163	O veículo está bloqueado		Status	0	SIM	-6,7501	-55,4783
	01/09/2024 01:51:50	PA - NOVO PROGRESSO - Próx. BR-163	O veículo está bloqueado		Status	0	SIM	-6,7501	-55,4783
	01/09/2024 01:49:50	PA - NOVO PROGRESSO - Próx. BR-163	O veículo está bloqueado		Status	0	SIM	-6,7501	-55,4783
	01/09/2024 01:47:50	PA - NOVO PROGRESSO - Próx. BR-163	O veículo está bloqueado		Status	0	SIM	-6,7501	-55,4783
	01/09/2024 01:45:50	PA - NOVO PROGRESSO - Próx. BR-163	O veículo está bloqueado		Status	0	SIM	-6,7501	-55,4783
	01/09/2024 01:43:50	PA - NOVO PROGRESSO - Próx. BR-163	O veículo está bloqueado		Status	0	SIM	-6,7501	-55,4783
	01/09/2024 01:41:50	PA - NOVO PROGRESSO - Próx. BR-163	O veículo está bloqueado		Status	0	SIM	-6,7501	-55,4783
	01/09/2024 01:39:50	PA - NOVO PROGRESSO - Próx. BR-163	O veículo está bloqueado		Status	0	SIM	-6,7501	-55,4783
	01/09/2024 01:37:50	PA - NOVO PROGRESSO - Próx. BR-163	O veículo está bloqueado		Status	0	SIM	-6,7501	-55,4783
	01/09/2024 01:35:50	PA - NOVO PROGRESSO - Próx. BR-163	O veículo está bloqueado		Status	0	SIM	-6,7501	-55,4783
	01/09/2024 01:33:50	PA - NOVO PROGRESSO - Próx. BR-163	O veículo está bloqueado		Status	0	SIM	-6,7501	-55,4783
	01/09/2024 01:31:50	PA - NOVO PROGRESSO - Próx. BR-163	O veículo está bloqueado		Status	0	SIM	-6,7501	-55,4783
	01/09/2024 01:29:50	PA - NOVO PROGRESSO - Próx. BR-163	O veículo está bloqueado		Status	0	SIM	-6,7501	-55,4783
	01/09/2024 01:27:50	PA - NOVO PROGRESSO - Próx. BR-163	O veículo está bloqueado		Status	0	SIM	-6,7501	-55,4783
	01/09/2024 01:25:50	PA - NOVO PROGRESSO - Próx. BR-163	O veículo está bloqueado		Status	0	SIM	-6,7501	-55,4783
	01/09/2024 01:23:50	PA - NOVO PROGRESSO - Próx. BR-163	O veículo está bloqueado		Status	0	SIM	-6,7501	-55,4783
	01/09/2024 01:21:50	PA - NOVO PROGRESSO - Próx. BR-163	O veículo está bloqueado		Status	0	SIM	-6,7501	-55,4783
	01/09/2024 01:19:50	PA - NOVO PROGRESSO - Próx. BR-163	O veículo está bloqueado		Status	0	SIM	-6,7501	-55,4783
	01/09/2024 01:17:50	PA - NOVO PROGRESSO - Próx. BR-163	O veículo está bloqueado		Status	0	SIM	-6,7501	-55,4783
	01/09/2024 01:15:50	PA - NOVO PROGRESSO - Próx. BR-163	O veículo está bloqueado		Status	0	SIM	-6,7501	-55,4783
	01/09/2024 01:13:16	PA - NOVO PROGRESSO - Próx. BR-163	O veículo está bloqueado		Status	0	SIM	-6,7501	-55,4783
	01/09/2024 01:11:16	PA - NOVO PROGRESSO - Próx. BR-163	O veículo está bloqueado		Status	0	SIM	-6,7501	-55,4783
	01/09/2024 01:09:16	PA - NOVO PROGRESSO - Próx. BR-163	O veículo está bloqueado		Status	0	SIM	-6,7501	-55,4783
	01/09/2024 01:07:16	PA - NOVO PROGRESSO - Próx. BR-163	O veículo está bloqueado		Status	0	SIM	-6,7501	-55,4783
	01/09/2024 01:05:16	PA - NOVO PROGRESSO - Próx. BR-163	O veículo está bloqueado		Status	0	SIM	-6,7501	-55,4783
	01/09/2024 01:03:16	PA - NOVO PROGRESSO - Próx. BR-163	O veículo está bloqueado		Status	0	SIM	-6,7501	-55,4783
	01/09/2024 01:01:16	PA - NOVO PROGRESSO - Próx. BR-163	O veículo está bloqueado		Status	0	SIM	-6,7501	-55,4783
	01/09/2024 00:59:16	PA - NOVO PROGRESSO - Próx. BR-163	O veículo está bloqueado		Status	0	SIM	-6,7501	-55,4783
	01/09/2024 00:57:16	PA - NOVO PROGRESSO - Próx. BR-163	O veículo está bloqueado		Status	0	SIM	-6,7501	-55,4783
	01/09/2024 00:55:16	PA - NOVO PROGRESSO - Próx. BR-163	O veículo está bloqueado		Status	0	SIM	-6,7501	-55,4783
	01/09/2024 00:53:16	PA - NOVO PROGRESSO - Próx. BR-163	O veículo está bloqueado		Status	0	SIM	-6,7501	-55,4783
	01/09/2024 00:51:16	PA - NOVO PROGRESSO - Próx. BR-163	O veículo está bloqueado		Status	0	SIM	-6,7501	-55,4783
	01/09/2024 00:49:16	PA - NOVO PROGRESSO - Próx. BR-163	O veículo está bloqueado		Status	0	SIM	-6,7501	-55,4783
	01/09/2024 00:47:16	PA - NOVO PROGRESSO - Próx. BR-163	O veículo está bloqueado		Status	0	SIM	-6,7501	-55,4783
	01/09/2024 00:45:16	PA - NOVO PROGRESSO - Próx. BR-163	O veículo está bloqueado		Status	0	SIM	-6,7501	-55,4783

RELATÓRIO ANALÍTICO POR VEÍCULO

Período: 27/08/2024 00:00:00 à 01/09/2024 23:59:59

Identificador: QZC1J57 SIMONE FH 2020

Placa: QZC1J57

Legenda:

Mensagens enviadas do Veículo (Veículo -> Central)

Mensagens enviadas do Veículo (Controle de Jornada Cliente)

Mensagens enviadas da Central (Central -> Veículo)



Sentido:	Data e Hora:	Localização:	Mensagem:	Modo Emergência	Tipo Mensagem:	Vel. (Km/h)	Log ?	Latitude	Longitude
	01/09/2024 00:43:16	PA - NOVO PROGRESSO - Próx. BR-163	O veículo está bloqueado		Status	0	SIM	-6,7501	-55,4783
	01/09/2024 00:41:16	PA - NOVO PROGRESSO - Próx. BR-163	O veículo está bloqueado		Status	0	SIM	-6,7501	-55,4783
	01/09/2024 00:39:16	PA - NOVO PROGRESSO - Próx. BR-163	O veículo está bloqueado		Status	0	SIM	-6,7501	-55,4783
	01/09/2024 00:37:16	PA - NOVO PROGRESSO - Próx. BR-163	O veículo está bloqueado		Status	0	SIM	-6,7501	-55,4783
	01/09/2024 00:35:16	PA - NOVO PROGRESSO - Próx. BR-163	O veículo está bloqueado		Status	0	SIM	-6,7501	-55,4783
	01/09/2024 00:32:50	PA - NOVO PROGRESSO - Próx. BR-163	O veículo está bloqueado		Status	0	SIM	-6,7501	-55,4783
	01/09/2024 00:30:50	PA - NOVO PROGRESSO - Próx. BR-163	O veículo está bloqueado		Status	0	SIM	-6,7501	-55,4783
	01/09/2024 00:28:50	PA - NOVO PROGRESSO - Próx. BR-163	O veículo está bloqueado		Status	0	SIM	-6,7501	-55,4783
	01/09/2024 00:26:50	PA - NOVO PROGRESSO - Próx. BR-163	O veículo está bloqueado		Status	0	SIM	-6,7501	-55,4783
	01/09/2024 00:24:50	PA - NOVO PROGRESSO - Próx. BR-163	O veículo está bloqueado		Status	0	SIM	-6,7501	-55,4783
	01/09/2024 00:22:50	PA - NOVO PROGRESSO - Próx. BR-163	O veículo está bloqueado		Status	0	SIM	-6,7501	-55,4783
	01/09/2024 00:20:50	PA - NOVO PROGRESSO - Próx. BR-163	O veículo está bloqueado		Status	0	SIM	-6,7501	-55,4783
	01/09/2024 00:18:50	PA - NOVO PROGRESSO - Próx. BR-163	O veículo está bloqueado		Status	0	SIM	-6,7501	-55,4783
	01/09/2024 00:16:50	PA - NOVO PROGRESSO - Próx. BR-163	O veículo está bloqueado		Status	0	SIM	-6,7501	-55,4783
	01/09/2024 00:14:50	PA - NOVO PROGRESSO - Próx. BR-163	O veículo está bloqueado		Status	0	SIM	-6,7501	-55,4783
	01/09/2024 00:12:50	PA - NOVO PROGRESSO - Próx. BR-163	O veículo está bloqueado		Status	0	SIM	-6,7501	-55,4783
	01/09/2024 00:10:50	PA - NOVO PROGRESSO - Próx. BR-163	O veículo está bloqueado		Status	0	SIM	-6,7501	-55,4783
	01/09/2024 00:08:50	PA - NOVO PROGRESSO - Próx. BR-163	O veículo está bloqueado		Status	0	SIM	-6,7501	-55,4783
	01/09/2024 00:06:50	PA - NOVO PROGRESSO - Próx. BR-163	O veículo está bloqueado		Status	0	SIM	-6,7501	-55,4783
	01/09/2024 00:04:50	PA - NOVO PROGRESSO - Próx. BR-163	O veículo está bloqueado		Status	0	SIM	-6,7501	-55,4783
	01/09/2024 00:02:50	PA - NOVO PROGRESSO - Próx. BR-163	O veículo está bloqueado		Status	0	SIM	-6,7501	-55,4783
	01/09/2024 00:00:50	PA - NOVO PROGRESSO - Próx. BR-163	O veículo está bloqueado		Status	0	SIM	-6,7501	-55,4783
	31/08/2024 23:58:50	PA - NOVO PROGRESSO - Próx. BR-163	O veículo está bloqueado		Status	0	SIM	-6,7501	-55,4783
	31/08/2024 23:56:50	PA - NOVO PROGRESSO - Próx. BR-163	O veículo está bloqueado		Status	0	SIM	-6,7501	-55,4783
	31/08/2024 23:55:05	PA - NOVO PROGRESSO - Próx. BR-163	O pisca alerta está ligado		Status	0	NÃO	-6,7500	-55,4782
	31/08/2024 23:55:05	PA - NOVO PROGRESSO - Próx. BR-163	O veículo está bloqueado		Status	0	NÃO	-6,7500	-55,4782
	31/08/2024 23:54:50	PA - NOVO PROGRESSO - Próx. BR-163	O veículo está bloqueado		Status	0	SIM	-6,7501	-55,4783
	31/08/2024 23:52:15	PA - NOVO PROGRESSO - Próx. BR-163	O veículo está bloqueado		Status	0	SIM	-6,7501	-55,4783
	31/08/2024 23:52:13	MENSAGEM ENVIADA PELA CENTRAL Enviada por: integração	Última Posição		Comando		-		
	31/08/2024 23:50:15	PA - NOVO PROGRESSO - Próx. BR-163	O veículo está bloqueado		Status	0	SIM	-6,7501	-55,4783
	31/08/2024 23:48:15	PA - NOVO PROGRESSO - Próx. BR-163	O veículo está bloqueado		Status	0	SIM	-6,7501	-55,4783
	31/08/2024 23:46:15	PA - NOVO PROGRESSO - Próx. BR-163	O veículo está bloqueado		Status	0	SIM	-6,7501	-55,4783
	31/08/2024 23:44:15	PA - NOVO PROGRESSO - Próx. BR-163	O veículo está bloqueado		Status	0	SIM	-6,7501	-55,4783
	31/08/2024 23:42:15	PA - NOVO PROGRESSO - Próx. BR-163	O veículo está bloqueado		Status	0	SIM	-6,7501	-55,4783
	31/08/2024 23:40:15	PA - NOVO PROGRESSO - Próx. BR-163	O veículo está bloqueado		Status	0	SIM	-6,7501	-55,4783
	31/08/2024 23:38:15	PA - NOVO PROGRESSO - Próx. BR-163	O veículo está bloqueado		Status	0	SIM	-6,7501	-55,4783
	31/08/2024 23:36:15	PA - NOVO PROGRESSO - Próx. BR-163	O veículo está bloqueado		Status	0	SIM	-6,7501	-55,4783

RELATÓRIO ANALÍTICO POR VEÍCULO






































Período: 27/08/2024 00:00:00 à 01/09/2024 23:59:59

Identificador: QZC1J57 SIMONE FH 2020

Placa: QZC1J57




- Legenda:**
-  Mensagens enviadas do Veículo (Veículo -> Central)
 -  Mensagens enviadas do Veículo (Controle de Jornada Cliente)
 -  Mensagens enviadas da Central (Central -> Veículo)








































Sentido:	Data e Hora:	Localização:	Mensagem:	Modo Emergência	Tipo Mensagem:	Vel. (Km/h)	Log ?	Latitude	Longitude
	31/08/2024 23:34:15	PA - NOVO PROGRESSO - Próx. BR-163	O veículo está bloqueado		Status	0	SIM	-6,7501	-55,4783
	31/08/2024 23:34:15	PA - NOVO PROGRESSO - Próx. BR-163	Porta do Motorista aberta		Status	0	SIM	-6,7501	-55,4783
	31/08/2024 23:34:13	PA - NOVO PROGRESSO - Próx. BR-163	O veículo está bloqueado		Status	0	NÃO	-6,7500	-55,4782
	31/08/2024 23:34:13	PA - NOVO PROGRESSO - Próx. BR-163	Porta do Motorista aberta		Evento	0	NÃO	-6,7500	-55,4782
	31/08/2024 23:34:13	PA - NOVO PROGRESSO - Próx. BR-163	Parada do Veículo		Alerta de Software	0	NÃO	-6,7500	-55,4782
	31/08/2024 23:32:15	PA - NOVO PROGRESSO - Próx. BR-163	O veículo está bloqueado		Status	0	SIM	-6,7501	-55,4783
	31/08/2024 23:30:15	PA - NOVO PROGRESSO - Próx. BR-163	O veículo está bloqueado		Status	0	SIM	-6,7501	-55,4783
	31/08/2024 23:28:15	PA - NOVO PROGRESSO - Próx. BR-163	O veículo está bloqueado		Status	0	SIM	-6,7501	-55,4783
	31/08/2024 23:26:15	PA - NOVO PROGRESSO - Próx. BR-163	O veículo está bloqueado		Status	0	SIM	-6,7501	-55,4783
	31/08/2024 23:24:15	PA - NOVO PROGRESSO - Próx. BR-163	O veículo está bloqueado		Status	0	SIM	-6,7501	-55,4783
	31/08/2024 23:22:15	PA - NOVO PROGRESSO - Próx. BR-163	O veículo está bloqueado		Status	0	SIM	-6,7501	-55,4783
	31/08/2024 23:20:15	PA - NOVO PROGRESSO - Próx. BR-163	O veículo está bloqueado		Status	0	SIM	-6,7501	-55,4783
	31/08/2024 23:18:15	PA - NOVO PROGRESSO - Próx. BR-163	O veículo está bloqueado		Status	0	SIM	-6,7501	-55,4783
	31/08/2024 23:16:15	PA - NOVO PROGRESSO - Próx. BR-163	O veículo está bloqueado		Status	0	SIM	-6,7501	-55,4783
	31/08/2024 23:14:15	PA - NOVO PROGRESSO - Próx. BR-163	O veículo está bloqueado		Status	0	SIM	-6,7502	-55,4783
	31/08/2024 23:11:49	PA - NOVO PROGRESSO - Próx. BR-163	O veículo está bloqueado		Status	0	SIM	-6,7501	-55,4783
	31/08/2024 23:09:49	PA - NOVO PROGRESSO - Próx. BR-163	O veículo está bloqueado		Status	0	SIM	-6,7501	-55,4783
	31/08/2024 23:07:49	PA - NOVO PROGRESSO - Próx. BR-163	O veículo está bloqueado		Status	0	SIM	-6,7501	-55,4783
	31/08/2024 23:05:49	PA - NOVO PROGRESSO - Próx. BR-163	O veículo está bloqueado		Status	0	SIM	-6,7501	-55,4783
	31/08/2024 23:03:49	PA - NOVO PROGRESSO - Próx. BR-163	O veículo está bloqueado		Status	0	SIM	-6,7501	-55,4783
	31/08/2024 23:01:49	PA - NOVO PROGRESSO - Próx. BR-163	O veículo está bloqueado		Status	0	SIM	-6,7501	-55,4783
	31/08/2024 22:59:49	PA - NOVO PROGRESSO - Próx. BR-163	O veículo está bloqueado		Status	0	SIM	-6,7501	-55,4783
	31/08/2024 22:57:49	PA - NOVO PROGRESSO - Próx. BR-163	O veículo está bloqueado		Status	0	SIM	-6,7501	-55,4783
	31/08/2024 22:55:49	PA - NOVO PROGRESSO - Próx. BR-163	O veículo está bloqueado		Status	0	SIM	-6,7501	-55,4783
	31/08/2024 22:53:49	PA - NOVO PROGRESSO - Próx. BR-163	O veículo está bloqueado		Status	0	SIM	-6,7501	-55,4783
	31/08/2024 22:51:49	PA - NOVO PROGRESSO - Próx. BR-163	O veículo está bloqueado		Status	0	SIM	-6,7501	-55,4783
	31/08/2024 22:49:49	PA - NOVO PROGRESSO - Próx. BR-163	O veículo está bloqueado		Status	0	SIM	-6,7501	-55,4783
	31/08/2024 22:47:49	PA - NOVO PROGRESSO - Próx. BR-163	O veículo está bloqueado		Status	0	SIM	-6,7501	-55,4783
	31/08/2024 22:45:49	PA - NOVO PROGRESSO - Próx. BR-163	O veículo está bloqueado		Status	0	SIM	-6,7501	-55,4783
	31/08/2024 22:43:49	PA - NOVO PROGRESSO - Próx. BR-163	O veículo está bloqueado		Status	0	SIM	-6,7501	-55,4783
	31/08/2024 22:41:49	PA - NOVO PROGRESSO - Próx. BR-163	O veículo está bloqueado		Status	0	SIM	-6,7501	-55,4783
	31/08/2024 22:39:49	PA - NOVO PROGRESSO - Próx. BR-163	O veículo está bloqueado		Status	0	SIM	-6,7501	-55,4783
	31/08/2024 22:37:49	PA - NOVO PROGRESSO - Próx. BR-163	O veículo está bloqueado		Status	0	SIM	-6,7501	-55,4783
	31/08/2024 22:35:49	PA - NOVO PROGRESSO - Próx. BR-163	O veículo está bloqueado		Status	0	SIM	-6,7501	-55,4783
	31/08/2024 22:33:49	PA - NOVO PROGRESSO - Próx. BR-163	O veículo está bloqueado		Status	0	SIM	-6,7501	-55,4783
	31/08/2024 22:31:14	PA - NOVO PROGRESSO - Próx. BR-163	O veículo está bloqueado		Status	0	SIM	-6,7501	-55,4783
	31/08/2024 22:29:14	PA - NOVO PROGRESSO - Próx. BR-163	O veículo está bloqueado		Status	0	SIM	-6,7501	-55,4783


RELATÓRIO ANALÍTICO POR VEÍCULO

Período: 27/08/2024 00:00:00 à 01/09/2024 23:59:59
Identificador: QZC1J57 SIMONE FH 2020
Placa: QZC1J57

- Legenda:**
-  Mensagens enviadas do Veículo (Veículo -> Central)
 -  Mensagens enviadas do Veículo (Controle de Jornada Cliente)
 -  Mensagens enviadas da Central (Central -> Veículo)



Sentido:	Data e Hora:	Localização:	Mensagem:	Modo Emergência	Tipo Mensagem:	Vel. (Km/h)	Log ?	Latitude	Longitude
	31/08/2024 22:27:14	PA - NOVO PROGRESSO - Próx. BR-163	O veículo está bloqueado		Status	0	SIM	-6,7501	-55,4783
	31/08/2024 22:25:14	PA - NOVO PROGRESSO - Próx. BR-163	O veículo está bloqueado		Status	0	SIM	-6,7501	-55,4783
	31/08/2024 22:23:14	PA - NOVO PROGRESSO - Próx. BR-163	O veículo está bloqueado		Status	0	SIM	-6,7501	-55,4783
	31/08/2024 22:21:14	PA - NOVO PROGRESSO - Próx. BR-163	O veículo está bloqueado		Status	0	SIM	-6,7501	-55,4783
	31/08/2024 22:19:14	PA - NOVO PROGRESSO - Próx. BR-163	O veículo está bloqueado		Status	0	SIM	-6,7501	-55,4783
	31/08/2024 22:17:14	PA - NOVO PROGRESSO - Próx. BR-163	O veículo está bloqueado		Status	0	SIM	-6,7501	-55,4783
	31/08/2024 22:15:14	PA - NOVO PROGRESSO - Próx. BR-163	O veículo está bloqueado		Status	0	SIM	-6,7501	-55,4783
	31/08/2024 22:13:14	PA - NOVO PROGRESSO - Próx. BR-163	O veículo está bloqueado		Status	0	SIM	-6,7501	-55,4783
	31/08/2024 22:11:14	PA - NOVO PROGRESSO - Próx. BR-163	O veículo está bloqueado		Status	0	SIM	-6,7501	-55,4783
	31/08/2024 22:09:58	MENSAGEM ENVIADA PELA CENTRAL Enviada por: integração	Ultima Posição		Comando		-		
	31/08/2024 22:09:14	PA - NOVO PROGRESSO - Próx. BR-163	O veículo está bloqueado		Status	0	SIM	-6,7501	-55,4783
	31/08/2024 22:07:14	PA - NOVO PROGRESSO - Próx. BR-163	O veículo está bloqueado		Status	0	SIM	-6,7501	-55,4783
	31/08/2024 22:05:14	PA - NOVO PROGRESSO - Próx. BR-163	O veículo está bloqueado		Status	0	SIM	-6,7501	-55,4783
	31/08/2024 22:03:14	PA - NOVO PROGRESSO - Próx. BR-163	O veículo está bloqueado		Status	0	SIM	-6,7501	-55,4783
	31/08/2024 22:01:14	PA - NOVO PROGRESSO - Próx. BR-163	O veículo está bloqueado		Status	0	SIM	-6,7501	-55,4783
	31/08/2024 21:59:14	PA - NOVO PROGRESSO - Próx. BR-163	O veículo está bloqueado		Status	0	SIM	-6,7501	-55,4783
	31/08/2024 21:57:14	PA - NOVO PROGRESSO - Próx. BR-163	O veículo está bloqueado		Status	0	SIM	-6,7501	-55,4783
	31/08/2024 21:55:14	PA - NOVO PROGRESSO - Próx. BR-163	O veículo está bloqueado		Status	0	SIM	-6,7501	-55,4783
	31/08/2024 21:53:14	PA - NOVO PROGRESSO - Próx. BR-163	O veículo está bloqueado		Status	0	SIM	-6,7501	-55,4783
	31/08/2024 21:50:48	PA - NOVO PROGRESSO - Próx. BR-163	O veículo está bloqueado		Status	0	SIM	-6,7500	-55,4783
	31/08/2024 21:49:15	PA - NOVO PROGRESSO - Próx. BR-163	Parada do Veículo		Alerta de Software	0	NÃO	-6,7500	-55,4782
	31/08/2024 21:49:15	PA - NOVO PROGRESSO - Próx. BR-163	O veículo está bloqueado		Status	0	NÃO	-6,7500	-55,4782
	31/08/2024 21:49:15	PA - NOVO PROGRESSO - Próx. BR-163	O pisca alerta está ligado		Status	0	NÃO	-6,7500	-55,4782
	31/08/2024 21:48:48	PA - NOVO PROGRESSO - Próx. BR-163	O veículo está bloqueado		Status	0	SIM	-6,7500	-55,4783
	31/08/2024 21:46:48	PA - NOVO PROGRESSO - Próx. BR-163	O veículo está bloqueado		Status	0	SIM	-6,7500	-55,4783
	31/08/2024 21:46:16	MENSAGEM ENVIADA PELA CENTRAL Enviada por: integração	Ultima Posição		Comando		-		
	31/08/2024 21:44:48	PA - NOVO PROGRESSO - Próx. BR-163	O veículo está bloqueado		Status	0	SIM	-6,7500	-55,4783
	31/08/2024 21:42:48	PA - NOVO PROGRESSO - Próx. BR-163	O veículo está bloqueado		Status	0	SIM	-6,7500	-55,4783
	31/08/2024 21:40:48	PA - NOVO PROGRESSO - Próx. BR-163	O veículo está bloqueado		Status	0	SIM	-6,7500	-55,4783
	31/08/2024 21:38:48	PA - NOVO PROGRESSO - Próx. BR-163	O veículo está bloqueado		Status	0	SIM	-6,7500	-55,4783
	31/08/2024 21:36:48	PA - NOVO PROGRESSO - Próx. BR-163	O veículo está bloqueado		Status	0	SIM	-6,7500	-55,4783
	31/08/2024 21:34:48	PA - NOVO PROGRESSO - Próx. BR-163	O veículo está bloqueado		Status	0	SIM	-6,7500	-55,4783
	31/08/2024 21:32:48	PA - NOVO PROGRESSO - Próx. BR-163	O veículo está bloqueado		Status	0	SIM	-6,7500	-55,4783
	31/08/2024 21:30:48	PA - NOVO PROGRESSO - Próx. BR-163	O veículo está bloqueado		Status	0	SIM	-6,7500	-55,4783
	31/08/2024 21:28:48	PA - NOVO PROGRESSO - Próx. BR-163	O veículo está bloqueado		Status	0	SIM	-6,7500	-55,4783
	31/08/2024 21:28:05	PA - NOVO PROGRESSO - Próx. BR-163	O pisca alerta está ligado		Status	0	NÃO	-6,7500	-55,4782
	31/08/2024 21:28:05	PA - NOVO PROGRESSO - Próx. BR-163	O veículo está bloqueado		Status	0	NÃO	-6,7500	-55,4782

RELATÓRIO ANALÍTICO POR VEÍCULO				Legenda:						
Período: 27/08/2024 00:00:00 à 01/09/2024 23:59:59				📡 Mensagens enviadas do Veículo (Veículo -> Central)						
Identificador: QZC1J57 SIMONE FH 2020				📡 Mensagens enviadas do Veículo (Controle de Jornada Cliente)						
Placa: QZC1J57				📡 Mensagens enviadas da Central (Central -> Veículo)						
Sentido:	Data e Hora:	Localização:	Mensagem:	Modo Emergência	Tipo Mensagem:	Vel. (Km/h)	Log ?	Latitude	Longitude	
📡	31/08/2024 21:28:05	PA - NOVO PROGRESSO - Próx. BR-163	Parada do Veículo		Alerta de Software	0	NÃO	-6,7500	-55,4782	
📡	31/08/2024 21:26:48	PA - NOVO PROGRESSO - Próx. BR-163	O veículo está bloqueado		Status	0	SIM	-6,7500	-55,4783	
📡	31/08/2024 21:24:48	PA - NOVO PROGRESSO - Próx. BR-163	O veículo está bloqueado		Status	0	SIM	-6,7500	-55,4783	
📡	31/08/2024 21:22:48	PA - NOVO PROGRESSO - Próx. BR-163	O veículo está bloqueado		Status	0	SIM	-6,7500	-55,4783	
📡	31/08/2024 21:22:36	MENSAGEM ENVIADA PELA CENTRAL Enviada por: integração	Ultima Posição		Comando		-			
📡	31/08/2024 21:20:48	PA - NOVO PROGRESSO - Próx. BR-163	O veículo está bloqueado		Status	0	SIM	-6,7500	-55,4783	
📡	31/08/2024 21:18:48	PA - NOVO PROGRESSO - Próx. BR-163	O veículo está bloqueado		Status	0	SIM	-6,7500	-55,4783	
📡	31/08/2024 21:16:48	PA - NOVO PROGRESSO - Próx. BR-163	O veículo está bloqueado		Status	0	SIM	-6,7501	-55,4783	
📡	31/08/2024 21:14:48	PA - NOVO PROGRESSO - Próx. BR-163	O veículo está bloqueado		Status	0	SIM	-6,7501	-55,4783	
📡	31/08/2024 21:12:48	PA - NOVO PROGRESSO - Próx. BR-163	O veículo está bloqueado		Status	0	SIM	-6,7501	-55,4783	
📡	31/08/2024 21:10:15	PA - NOVO PROGRESSO - Próx. BR-163	O veículo está bloqueado		Status	0	SIM	-6,7500	-55,4783	
📡	31/08/2024 21:08:15	PA - NOVO PROGRESSO - Próx. BR-163	O veículo está bloqueado		Status	0	SIM	-6,7500	-55,4783	
📡	31/08/2024 21:06:15	PA - NOVO PROGRESSO - Próx. BR-163	O veículo está bloqueado		Status	0	SIM	-6,7500	-55,4783	
📡	31/08/2024 21:04:15	PA - NOVO PROGRESSO - Próx. BR-163	O veículo está bloqueado		Status	0	SIM	-6,7501	-55,4783	
📡	31/08/2024 21:02:15	PA - NOVO PROGRESSO - Próx. BR-163	O veículo está bloqueado		Status	0	SIM	-6,7501	-55,4783	
📡	31/08/2024 21:01:51	PA - NOVO PROGRESSO - Próx. BR-163	Parada do Veículo		Alerta de Software	0	NÃO	-6,7500	-55,4782	
📡	31/08/2024 21:01:51	PA - NOVO PROGRESSO - Próx. BR-163	O veículo está bloqueado		Status	0	NÃO	-6,7500	-55,4782	
📡	31/08/2024 21:01:51	PA - NOVO PROGRESSO - Próx. BR-163	O pisca alerta está ligado		Status	0	NÃO	-6,7500	-55,4782	
📡	31/08/2024 21:00:15	PA - NOVO PROGRESSO - Próx. BR-163	O veículo está bloqueado		Status	0	SIM	-6,7501	-55,4783	
📡	31/08/2024 20:59:03	MENSAGEM ENVIADA PELA CENTRAL Enviada por: integração	Ultima Posição		Comando		-			
📡	31/08/2024 20:58:15	PA - NOVO PROGRESSO - Próx. BR-163	O veículo está bloqueado		Status	0	SIM	-6,7501	-55,4783	
📡	31/08/2024 20:56:15	PA - NOVO PROGRESSO - Próx. BR-163	O veículo está bloqueado		Status	0	SIM	-6,7501	-55,4783	
📡	31/08/2024 20:54:15	PA - NOVO PROGRESSO - Próx. BR-163	O veículo está bloqueado		Status	0	SIM	-6,7501	-55,4783	
📡	31/08/2024 20:52:15	PA - NOVO PROGRESSO - Próx. BR-163	O veículo está bloqueado		Status	0	SIM	-6,7501	-55,4783	
📡	31/08/2024 20:50:15	PA - NOVO PROGRESSO - Próx. BR-163	O veículo está bloqueado		Status	0	SIM	-6,7501	-55,4783	
📡	31/08/2024 20:48:15	PA - NOVO PROGRESSO - Próx. BR-163	O veículo está bloqueado		Status	0	SIM	-6,7501	-55,4783	
📡	31/08/2024 20:46:15	PA - NOVO PROGRESSO - Próx. BR-163	O veículo está bloqueado		Status	0	SIM	-6,7501	-55,4783	
📡	31/08/2024 20:44:15	PA - NOVO PROGRESSO - Próx. BR-163	O veículo está bloqueado		Status	0	SIM	-6,7501	-55,4783	
📡	31/08/2024 20:42:15	PA - NOVO PROGRESSO - Próx. BR-163	O veículo está bloqueado		Status	0	SIM	-6,7501	-55,4783	
📡	31/08/2024 20:40:15	PA - NOVO PROGRESSO - Próx. BR-163	O veículo está bloqueado		Status	0	SIM	-6,7501	-55,4783	
📡	31/08/2024 20:38:56	PA - NOVO PROGRESSO - Próx. BR-163	O pisca alerta está ligado		Status	0	NÃO	-6,7500	-55,4782	
📡	31/08/2024 20:38:56	PA - NOVO PROGRESSO - Próx. BR-163	O veículo está bloqueado		Status	0	NÃO	-6,7500	-55,4782	
📡	31/08/2024 20:38:56	PA - NOVO PROGRESSO - Próx. BR-163	Parada do Veículo		Alerta de Software	0	NÃO	-6,7500	-55,4782	
📡	31/08/2024 20:38:15	PA - NOVO PROGRESSO - Próx. BR-163	O veículo está bloqueado		Status	0	SIM	-6,7501	-55,4783	
📡	31/08/2024 20:36:15	PA - NOVO PROGRESSO - Próx. BR-163	O veículo está bloqueado		Status	0	SIM	-6,7501	-55,4783	
📡	31/08/2024 20:36:00	MENSAGEM ENVIADA PELA CENTRAL Enviada por: integração	Ultima Posição		Comando		-			

RELATÓRIO ANALÍTICO POR VEÍCULO






































Período: 27/08/2024 00:00:00 à 01/09/2024 23:59:59

Identificador: QZC1J57 SIMONE FH 2020

Placa: QZC1J57




- Legenda:**
-  Mensagens enviadas do Veículo (Veículo -> Central)
 -  Mensagens enviadas do Veículo (Controle de Jornada Cliente)
 -  Mensagens enviadas da Central (Central -> Veículo)








































Sentido:	Data e Hora:	Localização:	Mensagem:	Modo Emergência	Tipo Mensagem:	Vel. (Km/h)	Log ?	Latitude	Longitude
	31/08/2024 20:34:15	PA - NOVO PROGRESSO - Próx. BR-163	O veículo está bloqueado		Status	0	SIM	-6,7501	-55,4783
	31/08/2024 20:32:15	PA - NOVO PROGRESSO - Próx. BR-163	O veículo está bloqueado		Status	0	SIM	-6,7501	-55,4783
	31/08/2024 20:29:55	PA - NOVO PROGRESSO - Próx. BR-163	O veículo está bloqueado		Status	0	SIM	-6,7500	-55,4784
	31/08/2024 20:27:55	PA - NOVO PROGRESSO - Próx. BR-163	O veículo está bloqueado		Status	0	SIM	-6,7500	-55,4784
	31/08/2024 20:25:55	PA - NOVO PROGRESSO - Próx. BR-163	O veículo está bloqueado		Status	0	SIM	-6,7500	-55,4784
	31/08/2024 20:23:55	PA - NOVO PROGRESSO - Próx. BR-163	O veículo está bloqueado		Status	0	SIM	-6,7500	-55,4784
	31/08/2024 20:21:55	PA - NOVO PROGRESSO - Próx. BR-163	O veículo está bloqueado		Status	0	SIM	-6,7500	-55,4784
	31/08/2024 20:19:59	PA - NOVO PROGRESSO - Próx. BR-163	O veículo está bloqueado		Status	0	SIM	-6,7500	-55,4784
	31/08/2024 20:19:59	PA - NOVO PROGRESSO - Próx. BR-163	Ignição desligada		Evento	0	SIM	-6,7500	-55,4784
	31/08/2024 20:19:55	PA - NOVO PROGRESSO - Próx. BR-163	O veículo está bloqueado		Status	0	SIM	-6,7500	-55,4784
	31/08/2024 20:19:55	PA - NOVO PROGRESSO - Próx. BR-163	Ignição ligada		Status	0	SIM	-6,7500	-55,4784
	31/08/2024 20:17:55	PA - NOVO PROGRESSO - Próx. BR-163	Parada do Veículo		Alerta de Software	0	NÃO	-6,7500	-55,4783
	31/08/2024 20:17:55	PA - NOVO PROGRESSO - Próx. BR-163	O veículo está bloqueado		Status	0	NÃO	-6,7500	-55,4783
	31/08/2024 20:17:55	PA - NOVO PROGRESSO - Próx. BR-163	O pisca alerta está ligado		Status	0	NÃO	-6,7500	-55,4783
	31/08/2024 20:17:55	PA - NOVO PROGRESSO - Próx. BR-163	Ignição ligada		Status	0	NÃO	-6,7500	-55,4783
	31/08/2024 20:17:55	PA - NOVO PROGRESSO - Próx. BR-163	Ignição ligada		Status	0	SIM	-6,7500	-55,4783
	31/08/2024 20:17:55	PA - NOVO PROGRESSO - Próx. BR-163	O veículo está bloqueado		Status	0	SIM	-6,7500	-55,4783
	31/08/2024 20:17:27	PA - NOVO PROGRESSO - Próx. BR-163	Ignição ligada		Status	0	SIM	-6,7500	-55,4783
	31/08/2024 20:17:27	PA - NOVO PROGRESSO - Próx. BR-163	O veículo está bloqueado		Status	0	SIM	-6,7500	-55,4783
	31/08/2024 20:14:55	PA - NOVO PROGRESSO - Próx. BR-163	O veículo está bloqueado		Status	0	SIM	-6,7500	-55,4783
	31/08/2024 20:14:55	PA - NOVO PROGRESSO - Próx. BR-163	Ignição ligada		Status	0	SIM	-6,7500	-55,4783
	31/08/2024 20:12:55	PA - NOVO PROGRESSO - Próx. BR-163	Ignição ligada		Status	0	NÃO	-6,7500	-55,4783
	31/08/2024 20:12:55	PA - NOVO PROGRESSO - Próx. BR-163	O pisca alerta está ligado		Status	0	NÃO	-6,7500	-55,4783
	31/08/2024 20:12:55	PA - NOVO PROGRESSO - Próx. BR-163	O veículo está bloqueado		Status	0	NÃO	-6,7500	-55,4783
	31/08/2024 20:12:55	PA - NOVO PROGRESSO - Próx. BR-163	Parada do Veículo		Alerta de Software	0	NÃO	-6,7500	-55,4783
	31/08/2024 20:12:55	PA - NOVO PROGRESSO - Próx. BR-163	Ignição ligada		Status	0	SIM	-6,7500	-55,4783
	31/08/2024 20:12:55	PA - NOVO PROGRESSO - Próx. BR-163	O veículo está bloqueado		Status	0	SIM	-6,7500	-55,4783
	31/08/2024 20:09:55	PA - NOVO PROGRESSO - Próx. BR-163	O veículo está bloqueado		Status	0	SIM	-6,7500	-55,4783
	31/08/2024 20:09:55	PA - NOVO PROGRESSO - Próx. BR-163	Ignição ligada		Status	0	SIM	-6,7500	-55,4783
	31/08/2024 20:07:55	PA - NOVO PROGRESSO - Próx. BR-163	Parada do Veículo		Alerta de Software	0	NÃO	-6,7500	-55,4783
	31/08/2024 20:07:55	PA - NOVO PROGRESSO - Próx. BR-163	O veículo está bloqueado		Status	0	NÃO	-6,7500	-55,4783
	31/08/2024 20:07:55	PA - NOVO PROGRESSO - Próx. BR-163	O pisca alerta está ligado		Status	0	NÃO	-6,7500	-55,4783
	31/08/2024 20:07:55	PA - NOVO PROGRESSO - Próx. BR-163	Ignição ligada		Status	0	NÃO	-6,7500	-55,4783
	31/08/2024 20:07:55	PA - NOVO PROGRESSO - Próx. BR-163	Ignição ligada		Status	0	SIM	-6,7500	-55,4783
	31/08/2024 20:07:55	PA - NOVO PROGRESSO - Próx. BR-163	O veículo está bloqueado		Status	0	SIM	-6,7500	-55,4783
	31/08/2024 20:04:55	PA - NOVO PROGRESSO - Próx. BR-163	O veículo está bloqueado		Status	0	SIM	-6,7500	-55,4783
	31/08/2024 20:04:55	PA - NOVO PROGRESSO - Próx. BR-163	Ignição ligada		Status	0	SIM	-6,7500	-55,4783

RELATÓRIO ANALÍTICO POR VEÍCULO

Período: 27/08/2024 00:00:00 à 01/09/2024 23:59:59
Identificador: QZC1J57 SIMONE FH 2020
Placa: QZC1J57




- Legenda:**
-  Mensagens enviadas do Veículo (Veículo -> Central)
 -  Mensagens enviadas do Veículo (Controle de Jornada Cliente)
 -  Mensagens enviadas da Central (Central -> Veículo)








































Sentido:	Data e Hora:	Localização:	Mensagem:	Modo Emergência	Tipo Mensagem:	Vel. (Km/h)	Log ?	Latitude	Longitude
	31/08/2024 20:02:55	PA - NOVO PROGRESSO - Próx. BR-163	Ignição ligada		Status	0	NÃO	-6,7500	-55,4783
	31/08/2024 20:02:55	PA - NOVO PROGRESSO - Próx. BR-163	O pisca alerta está ligado		Status	0	NÃO	-6,7500	-55,4783
	31/08/2024 20:02:55	PA - NOVO PROGRESSO - Próx. BR-163	O veículo está bloqueado		Status	0	NÃO	-6,7500	-55,4783
	31/08/2024 20:02:55	PA - NOVO PROGRESSO - Próx. BR-163	Parada do Veículo		Alerta de Software	0	NÃO	-6,7500	-55,4783
	31/08/2024 20:02:55	PA - NOVO PROGRESSO - Próx. BR-163	Ignição ligada		Status	0	SIM	-6,7500	-55,4783
	31/08/2024 20:02:55	PA - NOVO PROGRESSO - Próx. BR-163	O veículo está bloqueado		Status	0	SIM	-6,7500	-55,4783
	31/08/2024 19:59:55	PA - NOVO PROGRESSO - Próx. BR-163	O veículo está bloqueado		Status	0	SIM	-6,7501	-55,4784
	31/08/2024 19:59:55	PA - NOVO PROGRESSO - Próx. BR-163	Ignição ligada		Status	0	SIM	-6,7501	-55,4784
	31/08/2024 19:57:55	PA - NOVO PROGRESSO - Próx. BR-163	O veículo está bloqueado		Status	5	NÃO	-6,7498	-55,4785
	31/08/2024 19:57:55	PA - NOVO PROGRESSO - Próx. BR-163	O pisca alerta está ligado		Status	5	NÃO	-6,7498	-55,4785
	31/08/2024 19:57:55	PA - NOVO PROGRESSO - Próx. BR-163	Ignição ligada		Status	5	NÃO	-6,7498	-55,4785
	31/08/2024 19:57:55	PA - NOVO PROGRESSO - Próx. BR-163	Ignição ligada		Status	5	SIM	-6,7499	-55,4785
	31/08/2024 19:57:55	PA - NOVO PROGRESSO - Próx. BR-163	O veículo está bloqueado		Status	5	SIM	-6,7499	-55,4785
	31/08/2024 19:54:55	PA - NOVO PROGRESSO - Próx. BR-163	O veículo está bloqueado		Status	0	SIM	-6,7504	-55,4783
	31/08/2024 19:54:55	PA - NOVO PROGRESSO - Próx. BR-163	Ignição ligada		Status	0	SIM	-6,7504	-55,4783
	31/08/2024 19:52:55	PA - NOVO PROGRESSO - Próx. BR-163	O pisca alerta está ligado		Status	0	NÃO	-6,7503	-55,4782
	31/08/2024 19:52:55	PA - NOVO PROGRESSO - Próx. BR-163	Porta do Motorista aberta		Status	0	NÃO	-6,7503	-55,4782
	31/08/2024 19:52:55	PA - NOVO PROGRESSO - Próx. BR-163	O veículo está bloqueado		Status	0	NÃO	-6,7503	-55,4782
	31/08/2024 19:52:55	PA - NOVO PROGRESSO - Próx. BR-163	Parada do Veículo		Alerta de Software	0	NÃO	-6,7503	-55,4782
	31/08/2024 19:52:55	PA - NOVO PROGRESSO - Próx. BR-163	O veículo está bloqueado		Status	0	SIM	-6,7504	-55,4783
	31/08/2024 19:52:55	PA - NOVO PROGRESSO - Próx. BR-163	Porta do Motorista aberta		Status	0	SIM	-6,7504	-55,4783
	31/08/2024 19:52:54	PA - NOVO PROGRESSO - Próx. BR-163	O veículo está bloqueado		Status	0	SIM	-6,7504	-55,4783
	31/08/2024 19:52:54	PA - NOVO PROGRESSO - Próx. BR-163	Ignição ligada		Evento	0	SIM	-6,7504	-55,4783
	31/08/2024 19:52:40	PA - NOVO PROGRESSO - Próx. BR-163	Porta do Motorista aberta		Evento	0	NÃO	-6,7503	-55,4782
	31/08/2024 19:52:40	PA - NOVO PROGRESSO - Próx. BR-163	O veículo está bloqueado		Status	0	NÃO	-6,7503	-55,4782
	31/08/2024 19:50:48	PA - NOVO PROGRESSO - Próx. BR-163	O veículo está bloqueado		Status	0	SIM	-6,7504	-55,4783
	31/08/2024 19:48:48	PA - NOVO PROGRESSO - Próx. BR-163	O veículo está bloqueado		Status	0	SIM	-6,7504	-55,4783
	31/08/2024 19:46:48	PA - NOVO PROGRESSO - Próx. BR-163	O veículo está bloqueado		Status	0	SIM	-6,7504	-55,4783
	31/08/2024 19:44:17	PA - NOVO PROGRESSO - Próx. BR-163	O veículo está bloqueado		Status	0	NÃO	-6,7503	-55,4783
	31/08/2024 19:44:17	PA - NOVO PROGRESSO - Próx. BR-163	O pisca alerta está ligado		Status	0	NÃO	-6,7503	-55,4783
	31/08/2024 19:44:17	PA - NOVO PROGRESSO - Próx. BR-163	Parada do Veículo		Alerta de Software	0	NÃO	-6,7503	-55,4783
	31/08/2024 19:44:16	PA - NOVO PROGRESSO - Próx. BR-163	O veículo está bloqueado		Status	0	SIM	-6,7504	-55,4784
	31/08/2024 19:42:16	PA - NOVO PROGRESSO - Próx. BR-163	O veículo está bloqueado		Status	0	SIM	-6,7504	-55,4784
	31/08/2024 19:41:18	MENSAGEM ENVIADA PELA CENTRAL Enviada por: integração	Última Posição		Comando	-	-	-	-
	31/08/2024 19:40:16	PA - NOVO PROGRESSO - Próx. BR-163	O veículo está bloqueado		Status	0	SIM	-6,7504	-55,4783
	31/08/2024 19:38:16	PA - NOVO PROGRESSO - Próx. BR-163	O veículo está bloqueado		Status	0	SIM	-6,7504	-55,4783
	31/08/2024 19:36:16	PA - NOVO PROGRESSO - Próx. BR-163	O veículo está bloqueado		Status	0	SIM	-6,7504	-55,4783

RELATÓRIO ANALÍTICO POR VEÍCULO

Período: 27/08/2024 00:00:00 à 01/09/2024 23:59:59
Identificador: QZC1J57 SIMONE FH 2020
Placa: QZC1J57

- Legenda:**
-  Mensagens enviadas do Veículo (Veículo -> Central)
 -  Mensagens enviadas do Veículo (Controle de Jornada Cliente)
 -  Mensagens enviadas da Central (Central -> Veículo)



Sentido:	Data e Hora:	Localização:	Mensagem:	Modo Emergência	Tipo Mensagem:	Vel. (Km/h)	Log ?	Latitude	Longitude
	31/08/2024 19:34:16	PA - NOVO PROGRESSO - Próx. BR-163	O veículo está bloqueado		Status	0	SIM	-6,7504	-55,4783
	31/08/2024 19:32:16	PA - NOVO PROGRESSO - Próx. BR-163	O veículo está bloqueado		Status	0	SIM	-6,7504	-55,4783
	31/08/2024 19:30:16	PA - NOVO PROGRESSO - Próx. BR-163	O veículo está bloqueado		Status	0	SIM	-6,7504	-55,4783
	31/08/2024 19:28:16	PA - NOVO PROGRESSO - Próx. BR-163	O veículo está bloqueado		Status	0	SIM	-6,7504	-55,4783
	31/08/2024 19:26:16	PA - NOVO PROGRESSO - Próx. BR-163	O veículo está bloqueado		Status	0	SIM	-6,7504	-55,4784
	31/08/2024 19:24:16	PA - NOVO PROGRESSO - Próx. BR-163	O veículo está bloqueado		Status	0	SIM	-6,7504	-55,4784
	31/08/2024 19:22:16	PA - NOVO PROGRESSO - Próx. BR-163	O veículo está bloqueado		Status	0	SIM	-6,7504	-55,4784
	31/08/2024 19:20:42	PA - NOVO PROGRESSO - Próx. BR-163	Parada do Veículo		Alerta de Software	0	NÃO	-6,7503	-55,4783
	31/08/2024 19:20:42	PA - NOVO PROGRESSO - Próx. BR-163	O pisca alerta está ligado		Status	0	NÃO	-6,7503	-55,4783
	31/08/2024 19:20:42	PA - NOVO PROGRESSO - Próx. BR-163	O veículo está bloqueado		Status	0	NÃO	-6,7503	-55,4783
	31/08/2024 19:20:16	PA - NOVO PROGRESSO - Próx. BR-163	O veículo está bloqueado		Status	0	SIM	-6,7504	-55,4784
	31/08/2024 19:18:16	PA - NOVO PROGRESSO - Próx. BR-163	O veículo está bloqueado		Status	0	SIM	-6,7504	-55,4784
	31/08/2024 19:17:44	MENSAGEM ENVIADA PELA CENTRAL Enviada por: integração	Ultima Posição		Comando		-		
	31/08/2024 19:16:16	PA - NOVO PROGRESSO - Próx. BR-163	O veículo está bloqueado		Status	0	SIM	-6,7504	-55,4784
	31/08/2024 19:14:16	PA - NOVO PROGRESSO - Próx. BR-163	O veículo está bloqueado		Status	0	SIM	-6,7505	-55,4784
	31/08/2024 19:12:16	PA - NOVO PROGRESSO - Próx. BR-163	O veículo está bloqueado		Status	0	SIM	-6,7505	-55,4784
	31/08/2024 19:10:16	PA - NOVO PROGRESSO - Próx. BR-163	O veículo está bloqueado		Status	0	SIM	-6,7505	-55,4784
	31/08/2024 19:08:16	PA - NOVO PROGRESSO - Próx. BR-163	O veículo está bloqueado		Status	0	SIM	-6,7505	-55,4784
	31/08/2024 19:06:16	PA - NOVO PROGRESSO - Próx. BR-163	O veículo está bloqueado		Status	0	SIM	-6,7505	-55,4784
	31/08/2024 19:03:50	PA - NOVO PROGRESSO - Próx. BR-163	O veículo está bloqueado		Status	0	SIM	-6,7504	-55,4784
	31/08/2024 19:01:50	PA - NOVO PROGRESSO - Próx. BR-163	O veículo está bloqueado		Status	0	SIM	-6,7504	-55,4784
	31/08/2024 18:59:50	PA - NOVO PROGRESSO - Próx. BR-163	O veículo está bloqueado		Status	0	SIM	-6,7504	-55,4784
	31/08/2024 18:57:50	PA - NOVO PROGRESSO - Próx. BR-163	O veículo está bloqueado		Status	0	SIM	-6,7504	-55,4784
	31/08/2024 18:57:09	PA - NOVO PROGRESSO - Próx. BR-163	O veículo está bloqueado		Status	0	NÃO	-6,7503	-55,4783
	31/08/2024 18:57:09	PA - NOVO PROGRESSO - Próx. BR-163	O pisca alerta está ligado		Status	0	NÃO	-6,7503	-55,4783
	31/08/2024 18:57:09	PA - NOVO PROGRESSO - Próx. BR-163	Parada do Veículo		Alerta de Software	0	NÃO	-6,7503	-55,4783
	31/08/2024 18:55:50	PA - NOVO PROGRESSO - Próx. BR-163	O veículo está bloqueado		Status	0	SIM	-6,7504	-55,4784
	31/08/2024 18:54:10	MENSAGEM ENVIADA PELA CENTRAL Enviada por: integração	Ultima Posição		Comando		-		
	31/08/2024 18:53:50	PA - NOVO PROGRESSO - Próx. BR-163	O veículo está bloqueado		Status	0	SIM	-6,7504	-55,4784
	31/08/2024 18:51:50	PA - NOVO PROGRESSO - Próx. BR-163	O veículo está bloqueado		Status	0	SIM	-6,7504	-55,4784
	31/08/2024 18:49:50	PA - NOVO PROGRESSO - Próx. BR-163	O veículo está bloqueado		Status	0	SIM	-6,7504	-55,4784
	31/08/2024 18:47:50	PA - NOVO PROGRESSO - Próx. BR-163	O veículo está bloqueado		Status	0	SIM	-6,7504	-55,4784
	31/08/2024 18:45:50	PA - NOVO PROGRESSO - Próx. BR-163	O veículo está bloqueado		Status	0	SIM	-6,7504	-55,4784
	31/08/2024 18:43:50	PA - NOVO PROGRESSO - Próx. BR-163	O veículo está bloqueado		Status	0	SIM	-6,7504	-55,4784
	31/08/2024 18:41:50	PA - NOVO PROGRESSO - Próx. BR-163	O veículo está bloqueado		Status	0	SIM	-6,7504	-55,4784
	31/08/2024 18:39:50	PA - NOVO PROGRESSO - Próx. BR-163	O veículo está bloqueado		Status	0	SIM	-6,7504	-55,4784
	31/08/2024 18:37:50	PA - NOVO PROGRESSO - Próx. BR-163	O veículo está bloqueado		Status	0	SIM	-6,7505	-55,4784

RELATÓRIO ANALÍTICO POR VEÍCULO

Período: 27/08/2024 00:00:00 à 01/09/2024 23:59:59

Identificador: QZC1J57 SIMONE FH 2020

Placa: QZC1J57

Legenda:

Mensagens enviadas do Veículo (Veículo -> Central)

Mensagens enviadas do Veículo (Controle de Jornada Cliente)

Mensagens enviadas da Central (Central -> Veículo)



Sentido:	Data e Hora:	Localização:	Mensagem:	Modo Emergência	Tipo Mensagem:	Vel. (Km/h)	Log ?	Latitude	Longitude
	31/08/2024 18:35:50	PA - NOVO PROGRESSO - Próx. BR-163	O veículo está bloqueado		Status	0	SIM	-6,7505	-55,4784
	31/08/2024 18:33:53	PA - NOVO PROGRESSO - Próx. BR-163	Parada do Veículo		Alerta de Software	0	NÃO	-6,7503	-55,4783
	31/08/2024 18:33:53	PA - NOVO PROGRESSO - Próx. BR-163	O pisca alerta está ligado		Status	0	NÃO	-6,7503	-55,4783
	31/08/2024 18:33:53	PA - NOVO PROGRESSO - Próx. BR-163	O veículo está bloqueado		Status	0	NÃO	-6,7503	-55,4783
	31/08/2024 18:33:50	PA - NOVO PROGRESSO - Próx. BR-163	O veículo está bloqueado		Status	0	SIM	-6,7505	-55,4784
	31/08/2024 18:31:50	PA - NOVO PROGRESSO - Próx. BR-163	O veículo está bloqueado		Status	0	SIM	-6,7504	-55,4784
	31/08/2024 18:30:47	MENSAGEM ENVIADA PELA CENTRAL Enviada por: integração	Ultima Posição		Comando		-		
	31/08/2024 18:29:50	PA - NOVO PROGRESSO - Próx. BR-163	O veículo está bloqueado		Status	0	SIM	-6,7504	-55,4784
	31/08/2024 18:27:50	PA - NOVO PROGRESSO - Próx. BR-163	O veículo está bloqueado		Status	0	SIM	-6,7504	-55,4784
	31/08/2024 18:25:50	PA - NOVO PROGRESSO - Próx. BR-163	O veículo está bloqueado		Status	0	SIM	-6,7504	-55,4784
	31/08/2024 18:23:25	PA - NOVO PROGRESSO - Próx. BR-163	O veículo está bloqueado		Status	0	SIM	-6,7505	-55,4784
	31/08/2024 18:21:25	PA - NOVO PROGRESSO - Próx. BR-163	O veículo está bloqueado		Status	0	SIM	-6,7505	-55,4784
	31/08/2024 18:19:25	PA - NOVO PROGRESSO - Próx. BR-163	O veículo está bloqueado		Status	0	SIM	-6,7505	-55,4784
	31/08/2024 18:17:25	PA - NOVO PROGRESSO - Próx. BR-163	O veículo está bloqueado		Status	0	SIM	-6,7505	-55,4784
	31/08/2024 18:15:25	PA - NOVO PROGRESSO - Próx. BR-163	O veículo está bloqueado		Status	0	SIM	-6,7505	-55,4784
	31/08/2024 18:13:33	PA - NOVO PROGRESSO - Próx. BR-163	Ignição desligada		Evento	0	SIM	-6,7505	-55,4784
	31/08/2024 18:13:33	PA - NOVO PROGRESSO - Próx. BR-163	Porta do Motorista aberta		Status	0	SIM	-6,7505	-55,4784
	31/08/2024 18:13:33	PA - NOVO PROGRESSO - Próx. BR-163	O veículo está bloqueado		Status	0	SIM	-6,7505	-55,4784
	31/08/2024 18:13:25	PA - NOVO PROGRESSO - Próx. BR-163	Ignição ligada		Status	0	SIM	-6,7505	-55,4784
	31/08/2024 18:13:25	PA - NOVO PROGRESSO - Próx. BR-163	Porta do Motorista aberta		Status	0	SIM	-6,7505	-55,4784
	31/08/2024 18:13:25	PA - NOVO PROGRESSO - Próx. BR-163	O veículo está bloqueado		Status	0	SIM	-6,7505	-55,4784
	31/08/2024 18:13:22	PA - NOVO PROGRESSO - Próx. BR-163	O veículo está bloqueado		Status	0	NÃO	-6,7503	-55,4783
	31/08/2024 18:13:22	PA - NOVO PROGRESSO - Próx. BR-163	Ignição ligada		Status	0	NÃO	-6,7503	-55,4783
	31/08/2024 18:13:22	PA - NOVO PROGRESSO - Próx. BR-163	Porta do Motorista aberta		Evento	0	NÃO	-6,7503	-55,4783
	31/08/2024 18:13:22	PA - NOVO PROGRESSO - Próx. BR-163	Parada do Veículo		Alerta de Software	0	NÃO	-6,7503	-55,4783
	31/08/2024 18:13:08	PA - NOVO PROGRESSO - Próx. BR-163	10 PERNOITE 10 PERNOITE: LOCAL: PREVISAO DE REINICIO DATA: HORA:06:00 ID MOTORISTA:0280		Macro		NÃO	-6,7503	-55,4783
	31/08/2024 18:11:25	PA - NOVO PROGRESSO - Próx. BR-163	Ignição ligada		Status	7	SIM	-6,7511	-55,4782
	31/08/2024 18:09:25	PA - NOVO PROGRESSO - BR-163	O pisca alerta está ligado		Status	73	NÃO	-6,7638	-55,4797
	31/08/2024 18:09:25	PA - NOVO PROGRESSO - BR-163	Ignição ligada		Status	73	NÃO	-6,7638	-55,4797
	31/08/2024 18:09:25	PA - NOVO PROGRESSO - BR-163	Ignição ligada		Status	73	SIM	-6,7638	-55,4797
	31/08/2024 18:06:25	PA - NOVO PROGRESSO - BR-163	Ignição ligada		Status	77	SIM	-6,7763	-55,4807
	31/08/2024 18:04:25	PA - NOVO PROGRESSO - BR-163	Ignição ligada		Status	62	NÃO	-6,8072	-55,4700
	31/08/2024 18:04:25	PA - NOVO PROGRESSO - BR-163	O pisca alerta está ligado		Status	62	NÃO	-6,8072	-55,4700
	31/08/2024 18:04:25	PA - NOVO PROGRESSO - BR-163	Ignição ligada		Status	62	SIM	-6,8073	-55,4701


RELATÓRIO ANALÍTICO POR VEÍCULO


Período: 27/08/2024 00:00:00 à 01/09/2024 23:59:59


Identificador: QZC1J57 SIMONE FH 2020

Placa: QZC1J57





































Legenda:

 Mensagens enviadas do Veículo (Veículo -> Central)

 Mensagens enviadas do Veículo (Controle de Jornada Cliente)

 Mensagens enviadas da Central (Central -> Veículo)



Sentido:	Data e Hora:	Localização:	Mensagem:	Modo Emergência	Tipo Mensagem:	Vel. (Km/h)	Log ?	Latitude	Longitude
	31/08/2024 18:01:25	PA - NOVO PROGRESSO - BR-163	Ignição ligada		Status	68	SIM	-6,8272	-55,4690
	31/08/2024 17:59:25	PA - NOVO PROGRESSO - BR-163	O pisca alerta está ligado		Status	76	NÃO	-6,8542	-55,4575
	31/08/2024 17:59:25	PA - NOVO PROGRESSO - BR-163	Ignição ligada		Status	76	NÃO	-6,8542	-55,4575
	31/08/2024 17:59:25	PA - NOVO PROGRESSO - BR-163	Ignição ligada		Status	76	SIM	-6,8542	-55,4575
	31/08/2024 17:56:25	PA - NOVO PROGRESSO - BR-163	Ignição ligada		Status	64	SIM	-6,8679	-55,4416
	31/08/2024 17:54:25	PA - NOVO PROGRESSO - Próx. BR-163	Ignição ligada		Status	82	NÃO	-6,8995	-55,4425
	31/08/2024 17:54:25	PA - NOVO PROGRESSO - Próx. BR-163	O pisca alerta está ligado		Status	82	NÃO	-6,8995	-55,4425
	31/08/2024 17:54:25	PA - NOVO PROGRESSO - BR-163	Ignição ligada		Status	82	SIM	-6,8996	-55,4426
	31/08/2024 17:51:25	PA - NOVO PROGRESSO - BR-163	Ignição ligada		Status	73	SIM	-6,9193	-55,4373
	31/08/2024 17:49:25	PA - NOVO PROGRESSO - BR-163	O pisca alerta está ligado		Status	75	NÃO	-6,9467	-55,4488
	31/08/2024 17:49:25	PA - NOVO PROGRESSO - BR-163	Ignição ligada		Status	75	NÃO	-6,9467	-55,4488
	31/08/2024 17:49:25	PA - NOVO PROGRESSO - BR-163	Ignição ligada		Status	75	SIM	-6,9467	-55,4489
	31/08/2024 17:46:25	PA - NOVO PROGRESSO - BR-163	Ignição ligada		Status	80	SIM	-6,9621	-55,4510
	31/08/2024 17:44:25	PA - NOVO PROGRESSO - BR-163	Ignição ligada		Status	65	NÃO	-6,9948	-55,4398
	31/08/2024 17:44:25	PA - NOVO PROGRESSO - BR-163	O pisca alerta está ligado		Status	65	NÃO	-6,9948	-55,4398
	31/08/2024 17:44:25	PA - NOVO PROGRESSO - BR-163	Ignição ligada		Status	65	SIM	-6,9948	-55,4399
	31/08/2024 17:41:25	PA - NOVO PROGRESSO - BR-163	Ignição ligada		Status	61	SIM	-7,0112	-55,4321
	31/08/2024 17:39:25	PA - NOVO PROGRESSO - BR-163	Ignição ligada		Status	47	NÃO	-7,0220	-55,4211
	31/08/2024 17:37:25	PA - NOVO PROGRESSO - BR-163	Ignição ligada		Status	30	NÃO	-7,0331	-55,4174
	31/08/2024 17:35:25	PA - NOVO PROGRESSO - BR-163	Ignição ligada		Status	0	NÃO	-7,0340	-55,4171
	31/08/2024 17:33:25	PA - NOVO PROGRESSO - BR-163	Ignição ligada		Status	0	NÃO	-7,0339	-55,4171
	31/08/2024 17:31:25	PA - NOVO PROGRESSO - BR-163	Ignição ligada		Status	0	NÃO	-7,0339	-55,4171
	31/08/2024 17:31:11	MENSAGEM ENVIADA PELA CENTRAL Enviada por: integração	Habilitar sensor de violação de painel		Comando		-		
	31/08/2024 17:31:10	MENSAGEM ENVIADA PELA CENTRAL Enviada por: integração	Habilitar sensor de porta do motorista		Comando		-		
	31/08/2024 17:31:07	MENSAGEM ENVIADA PELA CENTRAL Enviada por: integração	Habilitar sensor de porta do carona		Comando		-		
	31/08/2024 17:31:07	MENSAGEM ENVIADA PELA CENTRAL Enviada por: integração	Habilitar sensor de desengate		Comando		-		
	31/08/2024 17:31:06	MENSAGEM ENVIADA PELA CENTRAL Enviada por: integração	Desabilitar Botão de Abertura de Trava de Baú		Comando		-		
	31/08/2024 17:29:25	PA - NOVO PROGRESSO - Rua Maria Valéria Rempel	Ignição ligada		Status	29	NÃO	-7,0382	-55,4154
	31/08/2024 17:28:44	PA - NOVO PROGRESSO - BR-163			Posição Normal	16	NÃO	-7,0405	-55,4144
	31/08/2024 17:27:25	PA - NOVO PROGRESSO - BR-163	Ignição ligada		Status	35	SIM	-7,0446	-55,4129
	31/08/2024 17:25:25	PA - NOVO PROGRESSO - Próx. BR-163	Ignição ligada		Status	62	NÃO	-7,0672	-55,4077
	31/08/2024 17:25:25	PA - NOVO PROGRESSO - Próx. BR-163	O pisca alerta está ligado		Status	62	NÃO	-7,0672	-55,4077
	31/08/2024 17:25:25	PA - NOVO PROGRESSO - BR-163	Ignição ligada		Status	62	SIM	-7,0672	-55,4078
	31/08/2024 17:25:24	PA - NOVO PROGRESSO - BR-163	Ignição ligada		Status	53	NÃO	-7,0579	-55,4076
	31/08/2024 17:22:25	PA - NOVO PROGRESSO - BR-163	Ignição ligada		Status	72	SIM	-7,0828	-55,4050
	31/08/2024 17:20:25	PA - NOVO PROGRESSO - BR-163	O pisca alerta está ligado		Status	76	NÃO	-7,1092	-55,3962

RELATÓRIO ANALÍTICO POR VEÍCULO






































Período: 27/08/2024 00:00:00 à 01/09/2024 23:59:59

Identificador: QZC1J57 SIMONE FH 2020

Placa: QZC1J57




- Legenda:**
-  Mensagens enviadas do Veículo (Veículo -> Central)
 -  Mensagens enviadas do Veículo (Controle de Jornada Cliente)
 -  Mensagens enviadas da Central (Central -> Veículo)






































Sentido:	Data e Hora:	Localização:	Mensagem:	Modo Emergência	Tipo Mensagem:	Vel. (Km/h)	Log ?	Latitude	Longitude
	31/08/2024 17:20:25	PA - NOVO PROGRESSO - BR-163	Ignição ligada		Status	76	NÃO	-7,1092	-55,3962
	31/08/2024 17:20:25	PA - NOVO PROGRESSO - BR-163	Ignição ligada		Status	76	SIM	-7,1093	-55,3962
	31/08/2024 17:17:25	PA - NOVO PROGRESSO - BR-163	Ignição ligada		Status	77	SIM	-7,1296	-55,3881
	31/08/2024 17:15:25	PA - NOVO PROGRESSO - BR-163	Ignição ligada		Status	85	NÃO	-7,1540	-55,3737
	31/08/2024 17:15:25	PA - NOVO PROGRESSO - BR-163	O pisca alerta está ligado		Status	85	NÃO	-7,1540	-55,3737
	31/08/2024 17:15:25	PA - NOVO PROGRESSO - BR-163	Ignição ligada		Status	85	SIM	-7,1540	-55,3737
	31/08/2024 17:12:25	PA - NOVO PROGRESSO - BR-163	Ignição ligada		Status	25	SIM	-7,1689	-55,3631
	31/08/2024 17:10:25	PA - NOVO PROGRESSO - Próx. BR-163	O pisca alerta está ligado		Status	77	NÃO	-7,1945	-55,3635
	31/08/2024 17:10:25	PA - NOVO PROGRESSO - Próx. BR-163	Ignição ligada		Status	77	NÃO	-7,1945	-55,3635
	31/08/2024 17:10:25	PA - NOVO PROGRESSO - BR-163	Ignição ligada		Status	77	SIM	-7,1946	-55,3636
	31/08/2024 17:07:25	PA - NOVO PROGRESSO - BR-163	Ignição ligada		Status	72	SIM	-7,2147	-55,3586
	31/08/2024 17:05:25	PA - NOVO PROGRESSO - Próx. BR-163	Ignição ligada		Status	73	NÃO	-7,2395	-55,3418
	31/08/2024 17:05:25	PA - NOVO PROGRESSO - Próx. BR-163	O pisca alerta está ligado		Status	73	NÃO	-7,2395	-55,3418
	31/08/2024 17:05:25	PA - NOVO PROGRESSO - BR-163	Ignição ligada		Status	73	SIM	-7,2396	-55,3420
	31/08/2024 17:02:25	PA - NOVO PROGRESSO - BR-163	Ignição ligada		Status	73	SIM	-7,2566	-55,3308
	31/08/2024 17:00:25	PA - NOVO PROGRESSO - Próx. BR-163	O pisca alerta está ligado		Status	66	NÃO	-7,2765	-55,3158
	31/08/2024 17:00:25	PA - NOVO PROGRESSO - Próx. BR-163	Ignição ligada		Status	66	NÃO	-7,2765	-55,3158
	31/08/2024 17:00:25	PA - NOVO PROGRESSO - BR-163	Ignição ligada		Status	66	SIM	-7,2766	-55,3159
	31/08/2024 16:57:25	PA - NOVO PROGRESSO - BR-163	Ignição ligada		Status	25	SIM	-7,2916	-55,3103
	31/08/2024 16:55:25	PA - NOVO PROGRESSO - BR-163	Ignição ligada		Status	38	NÃO	-7,3098	-55,3128
	31/08/2024 16:55:25	PA - NOVO PROGRESSO - BR-163	O pisca alerta está ligado		Status	38	NÃO	-7,3098	-55,3128
	31/08/2024 16:55:25	PA - NOVO PROGRESSO - BR-163	Ignição ligada		Status	38	SIM	-7,3099	-55,3129
	31/08/2024 16:52:25	PA - NOVO PROGRESSO - BR-163	Ignição ligada		Status	80	SIM	-7,3272	-55,3099
	31/08/2024 16:50:25	PA - NOVO PROGRESSO - BR-163	Ignição ligada		Status	69	NÃO	-7,3505	-55,2952
	31/08/2024 16:50:25	PA - NOVO PROGRESSO - BR-163	O pisca alerta está ligado		Status	69	NÃO	-7,3505	-55,2952
	31/08/2024 16:50:25	PA - NOVO PROGRESSO - BR-163	Ignição ligada		Status	69	SIM	-7,3506	-55,2952
	31/08/2024 16:47:25	PA - NOVO PROGRESSO - BR-163	Ignição ligada		Status	82	SIM	-7,3689	-55,3047
	31/08/2024 16:45:25	PA - NOVO PROGRESSO - BR-163	O pisca alerta está ligado		Status	63	NÃO	-7,3995	-55,2932
	31/08/2024 16:45:25	PA - NOVO PROGRESSO - BR-163	Ignição ligada		Status	63	NÃO	-7,3995	-55,2932
	31/08/2024 16:45:25	PA - NOVO PROGRESSO - BR-163	Ignição ligada		Status	63	SIM	-7,3996	-55,2932
	31/08/2024 16:42:25	PA - NOVO PROGRESSO - BR-163	Ignição ligada		Status	79	SIM	-7,4199	-55,2895
	31/08/2024 16:40:25	PA - NOVO PROGRESSO - BR-163	Ignição ligada		Status	75	NÃO	-7,4505	-55,2910
	31/08/2024 16:40:25	PA - NOVO PROGRESSO - BR-163	O pisca alerta está ligado		Status	75	NÃO	-7,4505	-55,2910
	31/08/2024 16:40:25	PA - NOVO PROGRESSO - BR-163	Ignição ligada		Status	75	SIM	-7,4507	-55,2911
	31/08/2024 16:37:25	PA - NOVO PROGRESSO - BR-163	Ignição ligada		Status	52	SIM	-7,4708	-55,2916
	31/08/2024 16:35:25	PA - NOVO PROGRESSO - Próx. BR-163	O pisca alerta está ligado		Status	72	NÃO	-7,4860	-55,2705
	31/08/2024 16:35:25	PA - NOVO PROGRESSO - Próx. BR-163	Ignição ligada		Status	72	NÃO	-7,4860	-55,2705

RELATÓRIO ANALÍTICO POR VEÍCULO

Período: 27/08/2024 00:00:00 à 01/09/2024 23:59:59
Identificador: QZC1J57 SIMONE FH 2020
Placa: QZC1J57

- Legenda:**
-  Mensagens enviadas do Veículo (Veículo -> Central)
 -  Mensagens enviadas do Veículo (Controle de Jornada Cliente)
 -  Mensagens enviadas da Central (Central -> Veículo)






Sentido:	Data e Hora:	Localização:	Mensagem:	Modo Emergência	Tipo Mensagem:	Vel. (Km/h)	Log ?	Latitude	Longitude
	31/08/2024 16:35:25	PA - NOVO PROGRESSO - BR-163	Ignição ligada		Status	72	SIM	-7,4862	-55,2705
	31/08/2024 16:32:25	PA - NOVO PROGRESSO - BR-163	Ignição ligada		Status	64	SIM	-7,5030	-55,2582
	31/08/2024 16:30:25	PA - NOVO PROGRESSO - Próx. BR-163	Ignição ligada		Status	66	NÃO	-7,5298	-55,2607
	31/08/2024 16:30:25	PA - NOVO PROGRESSO - Próx. BR-163	O pisca alerta está ligado		Status	66	NÃO	-7,5298	-55,2607
	31/08/2024 16:30:25	PA - NOVO PROGRESSO - BR-163	Ignição ligada		Status	66	SIM	-7,5299	-55,2608
	31/08/2024 16:27:25	PA - NOVO PROGRESSO - BR-163	Ignição ligada		Status	79	SIM	-7,5490	-55,2555
	31/08/2024 16:25:25	PA - NOVO PROGRESSO - Próx. BR-163	O pisca alerta está ligado		Status	84	NÃO	-7,5785	-55,2418
	31/08/2024 16:25:25	PA - NOVO PROGRESSO - Próx. BR-163	Ignição ligada		Status	84	NÃO	-7,5785	-55,2418
	31/08/2024 16:25:25	PA - NOVO PROGRESSO - BR-163	Ignição ligada		Status	84	SIM	-7,5785	-55,2419
	31/08/2024 16:22:25	PA - NOVO PROGRESSO - BR-163	Ignição ligada		Status	71	SIM	-7,5962	-55,2422
	31/08/2024 16:20:25	PA - NOVO PROGRESSO - Próx. BR-163	Ignição ligada		Status	77	NÃO	-7,6235	-55,2328
	31/08/2024 16:20:25	PA - NOVO PROGRESSO - Próx. BR-163	O pisca alerta está ligado		Status	77	NÃO	-7,6235	-55,2328
	31/08/2024 16:20:25	PA - NOVO PROGRESSO - BR-163	Ignição ligada		Status	77	SIM	-7,6236	-55,2329
	31/08/2024 16:17:25	PA - NOVO PROGRESSO - BR-163	Ignição ligada		Status	66	SIM	-7,6398	-55,2253
	31/08/2024 16:15:25	PA - NOVO PROGRESSO - BR-163	O pisca alerta está ligado		Status	73	NÃO	-7,6657	-55,2183
	31/08/2024 16:15:25	PA - NOVO PROGRESSO - BR-163	Ignição ligada		Status	73	NÃO	-7,6657	-55,2183
	31/08/2024 16:15:25	PA - NOVO PROGRESSO - BR-163	Ignição ligada		Status	73	SIM	-7,6657	-55,2183
	31/08/2024 16:12:25	PA - NOVO PROGRESSO - BR-163	Ignição ligada		Status	70	SIM	-7,6859	-55,2130
	31/08/2024 16:10:25	PA - NOVO PROGRESSO - Próx. BR-163	Ignição ligada		Status	63	NÃO	-7,7153	-55,2088
	31/08/2024 16:10:25	PA - NOVO PROGRESSO - Próx. BR-163	O pisca alerta está ligado		Status	63	NÃO	-7,7153	-55,2088
	31/08/2024 16:10:25	PA - NOVO PROGRESSO - BR-163	Ignição ligada		Status	63	SIM	-7,7153	-55,2089
	31/08/2024 16:08:33	MENSAGEM ENVIADA PELA CENTRAL Enviada por: integração	Habilitar sensor de desengate		Comando		-		
	31/08/2024 16:08:33	MENSAGEM ENVIADA PELA CENTRAL Enviada por: integração	Habilitar sensor de violação de painel		Comando		-		
	31/08/2024 16:08:32	MENSAGEM ENVIADA PELA CENTRAL Enviada por: integração	Habilitar sensor de porta do carona		Comando		-		
	31/08/2024 16:08:32	MENSAGEM ENVIADA PELA CENTRAL Enviada por: integração	Habilitar sensor de porta do motorista		Comando		-		
	31/08/2024 16:08:31	MENSAGEM ENVIADA PELA CENTRAL Enviada por: integração	Desabilitar Botão de Abertura de Trava de Baú		Comando		-		
	31/08/2024 16:07:28	PA - NOVO PROGRESSO - Próx. BR-163	11 REINICIO DE VIAGEM 11 REINICIO DE VIAGEM ID MOTORISTA:0280		Macro		NÃO	-7,7262	-55,2072
	31/08/2024 16:07:25	PA - NOVO PROGRESSO - Próx. BR-163	Ignição ligada		Status	0	SIM	-7,7263	-55,2073
	31/08/2024 16:06:55	PA - NOVO PROGRESSO - Próx. BR-163	Ignição ligada		Evento	0	SIM	-7,7263	-55,2072
	31/08/2024 16:04:42	PA - NOVO PROGRESSO - Próx. BR-163	O pisca alerta está ligado		Status	0	NÃO	-7,7263	-55,2072
	31/08/2024 16:04:42	PA - NOVO PROGRESSO - Próx. BR-163	Parada do Veículo		Alerta de Software	0	NÃO	-7,7263	-55,2072
	31/08/2024 16:01:39	MENSAGEM ENVIADA PELA CENTRAL Enviada por: integração	Última Posição		Comando		-		
	31/08/2024 15:55:07	PA - NOVO PROGRESSO - Próx. BR-163	Ignição desligada		Evento	0	SIM	-7,7263	-55,2073
	31/08/2024 15:54:00	PA - NOVO PROGRESSO - Próx. BR-163	Ignição ligada		Status	6	SIM	-7,7270	-55,2072
	31/08/2024 15:52:35	PA - NOVO PROGRESSO - Próx. BR-163	Ignição ligada		Evento	0	SIM	-7,7278	-55,2070

RELATÓRIO ANALÍTICO POR VEÍCULO




































Período: 27/08/2024 00:00:00 à 01/09/2024 23:59:59

Identificador: QZC1J57 SIMONE FH 2020

Placa: QZC1J57




- Legenda:**
-  Mensagens enviadas do Veículo (Veículo -> Central)
 -  Mensagens enviadas do Veículo (Controle de Jornada Cliente)
 -  Mensagens enviadas da Central (Central -> Veículo)








































Sentido:	Data e Hora:	Localização:	Mensagem:	Modo Emergência	Tipo Mensagem:	Vel. (Km/h)	Log ?	Latitude	Longitude
	31/08/2024 15:44:07	PA - NOVO PROGRESSO - Próx. BR-163	Ignição desligada		Evento	0	SIM	-7,7278	-55,2070
	31/08/2024 15:44:00	PA - NOVO PROGRESSO - Próx. BR-163	Ignição ligada		Status	0	SIM	-7,7278	-55,2070
	31/08/2024 15:43:42	PA - NOVO PROGRESSO - Próx. BR-163	04 PARADA PARA ABASTECIMENTO 04 PARADA PARA ABASTECIMENTO: POSTO: PREVISAO DE REINICIO HORA: ID MOTORISTA:0280		Macro		NÃO	-7,7277	-55,2068
	31/08/2024 15:42:00	PA - NOVO PROGRESSO - BR-163	Ignição ligada		Status	56	SIM	-7,7328	-55,2066
	31/08/2024 15:40:00	PA - NOVO PROGRESSO - Próx. BR-163	Ignição ligada		Status	78	NÃO	-7,7512	-55,2040
	31/08/2024 15:40:00	PA - NOVO PROGRESSO - Próx. BR-163	O pisca alerta está ligado		Status	78	NÃO	-7,7512	-55,2040
	31/08/2024 15:40:00	PA - NOVO PROGRESSO - Próx. BR-163	Ignição ligada		Status	78	SIM	-7,7512	-55,2040
	31/08/2024 15:38:00	PA - NOVO PROGRESSO - BR-163	Ignição ligada		Status	59	SIM	-7,7697	-55,2000
	31/08/2024 15:36:00	PA - NOVO PROGRESSO - Próx. BR-163	Ignição ligada		Status	74	SIM	-7,7889	-55,1941
	31/08/2024 15:34:00	PA - NOVO PROGRESSO - BR-163	Ignição ligada		Status	71	SIM	-7,8096	-55,1888
	31/08/2024 15:32:00	PA - NOVO PROGRESSO - BR-163	Ignição ligada		Status	72	SIM	-7,8314	-55,1862
	31/08/2024 15:30:00	PA - NOVO PROGRESSO - Próx. BR-163	O pisca alerta está ligado		Status	65	NÃO	-7,8520	-55,1817
	31/08/2024 15:30:00	PA - NOVO PROGRESSO - Próx. BR-163	Ignição ligada		Status	65	NÃO	-7,8520	-55,1817
	31/08/2024 15:30:00	PA - NOVO PROGRESSO - BR-163	Ignição ligada		Status	65	SIM	-7,8522	-55,1818
	31/08/2024 15:28:00	PA - NOVO PROGRESSO - BR-163	Ignição ligada		Status	66	SIM	-7,8720	-55,1816
	31/08/2024 15:26:00	PA - NOVO PROGRESSO - BR-163	Ignição ligada		Status	66	SIM	-7,8893	-55,1777
	31/08/2024 15:24:00	PA - NOVO PROGRESSO - BR-163	Ignição ligada		Status	60	SIM	-7,9019	-55,1743
	31/08/2024 15:22:00	PA - NOVO PROGRESSO - BR-163	Ignição ligada		Status	83	SIM	-7,9199	-55,1672
	31/08/2024 15:20:00	PA - NOVO PROGRESSO - Próx. BR-163	Ignição ligada		Status	76	NÃO	-7,9388	-55,1678
	31/08/2024 15:20:00	PA - NOVO PROGRESSO - Próx. BR-163	O pisca alerta está ligado		Status	76	NÃO	-7,9388	-55,1678
	31/08/2024 15:20:00	PA - NOVO PROGRESSO - BR-163	Ignição ligada		Status	76	SIM	-7,9389	-55,1679
	31/08/2024 15:18:00	PA - NOVO PROGRESSO - BR-163	Ignição ligada		Status	50	SIM	-7,9581	-55,1629
	31/08/2024 15:16:00	PA - NOVO PROGRESSO - BR-163	Ignição ligada		Status	79	SIM	-7,9781	-55,1636
	31/08/2024 15:14:00	PA - NOVO PROGRESSO - BR-163	Ignição ligada		Status	57	SIM	-7,9906	-55,1637
	31/08/2024 15:12:00	PA - NOVO PROGRESSO - BR-163	Ignição ligada		Status	80	SIM	-8,0121	-55,1631
	31/08/2024 15:10:00	PA - NOVO PROGRESSO - Próx. BR-163	O pisca alerta está ligado		Status	71	NÃO	-8,0275	-55,1535
	31/08/2024 15:10:00	PA - NOVO PROGRESSO - Próx. BR-163	Ignição ligada		Status	71	NÃO	-8,0275	-55,1535
	31/08/2024 15:10:00	PA - NOVO PROGRESSO - Próx. BR-163	Ignição ligada		Status	71	SIM	-8,0276	-55,1536
	31/08/2024 15:08:00	PA - NOVO PROGRESSO - BR-163	Ignição ligada		Status	59	SIM	-8,0455	-55,1444
	31/08/2024 15:06:00	PA - NOVO PROGRESSO - BR-163	Ignição ligada		Status	53	SIM	-8,0630	-55,1441
	31/08/2024 15:04:00	PA - NOVO PROGRESSO - BR-163	Ignição ligada		Status	74	SIM	-8,0817	-55,1448
	31/08/2024 15:02:00	PA - ALTAMIRA - BR-163	Ignição ligada		Status	60	SIM	-8,1005	-55,1444
	31/08/2024 15:00:00	PA - ALTAMIRA - Próx. BR-163	Ignição ligada		Status	42	NÃO	-8,1160	-55,1380
	31/08/2024 15:00:00	PA - ALTAMIRA - Próx. BR-163	O pisca alerta está ligado		Status	42	NÃO	-8,1160	-55,1380
	31/08/2024 15:00:00	PA - ALTAMIRA - BR-163	Ignição ligada		Status	42	SIM	-8,1161	-55,1381

RELATÓRIO ANALÍTICO POR VEÍCULO

Período: 27/08/2024 00:00:00 à 01/09/2024 23:59:59
Identificador: QZC1J57 SIMONE FH 2020
Placa: QZC1J57

- Legenda:**
-  Mensagens enviadas do Veículo (Veículo -> Central)
 -  Mensagens enviadas do Veículo (Controle de Jornada Cliente)
 -  Mensagens enviadas da Central (Central -> Veículo)



Sentido:	Data e Hora:	Localização:	Mensagem:	Modo Emergência	Tipo Mensagem:	Vel. (Km/h)	Log ?	Latitude	Longitude
	31/08/2024 14:58:02	MENSAGEM ENVIADA PELA CENTRAL Enviada por: integração	Ultima Posição		Comando		-		
	31/08/2024 14:58:00	PA - ALTAMIRA - BR-163	Ignição ligada		Status	70	SIM	-8,1334	-55,1351
	31/08/2024 14:56:00	PA - ALTAMIRA - BR-163	Ignição ligada		Status	70	SIM	-8,1535	-55,1294
	31/08/2024 14:54:00	PA - ALTAMIRA - BR-163	Ignição ligada		Status	61	SIM	-8,1703	-55,1266
	31/08/2024 14:50:00	PA - ALTAMIRA - Próx. BR-163	O pisca alerta está ligado		Status	63	NÃO	-8,1908	-55,1248
	31/08/2024 14:50:00	PA - ALTAMIRA - Próx. BR-163	Ignição ligada		Status	63	NÃO	-8,1908	-55,1248
	31/08/2024 14:50:00	PA - ALTAMIRA - BR-163	Ignição ligada		Status	63	SIM	-8,1909	-55,1250
	31/08/2024 14:50:00	PA - ALTAMIRA - Próx. BR-163	Ignição ligada		Status	0	SIM	-8,2026	-55,1237
	31/08/2024 14:48:00	PA - ALTAMIRA - BR-163	Ignição ligada		Status	61	SIM	-8,2043	-55,1236
	31/08/2024 14:46:00	PA - ALTAMIRA - BR-163	Ignição ligada		Status	76	SIM	-8,2259	-55,1202
	31/08/2024 14:44:00	PA - ALTAMIRA - BR-163	Ignição ligada		Status	64	SIM	-8,2445	-55,1133
	31/08/2024 14:40:00	PA - ALTAMIRA - BR-163	O pisca alerta está ligado		Status	54	NÃO	-8,2642	-55,1087
	31/08/2024 14:40:00	PA - ALTAMIRA - BR-163	Ignição ligada		Status	54	NÃO	-8,2642	-55,1087
	31/08/2024 14:40:00	PA - ALTAMIRA - BR-163	Ignição ligada		Status	49	SIM	-8,2828	-55,1064
	31/08/2024 14:40:00	PA - ALTAMIRA - BR-163	Ignição ligada		Status	54	SIM	-8,2642	-55,1087
	31/08/2024 14:38:00	PA - ALTAMIRA - BR-163	Ignição ligada		Status	64	SIM	-8,3022	-55,1051
	31/08/2024 14:36:00	PA - ALTAMIRA - BR-163	Ignição ligada		Status	32	SIM	-8,3154	-55,1012
	31/08/2024 14:32:00	PA - ALTAMIRA - BR-163	Ignição ligada		Status	50	SIM	-8,3294	-55,0975
	31/08/2024 14:30:51	PA - ALTAMIRA - BR-163	Ignição ligada		Status	40	SIM	-8,3372	-55,0972
	31/08/2024 14:30:00	PA - ALTAMIRA - Próx. BR-163	Ignição ligada		Status	11	NÃO	-8,3202	-55,0988
	31/08/2024 14:30:00	PA - ALTAMIRA - Próx. BR-163	O pisca alerta está ligado		Status	11	NÃO	-8,3202	-55,0988
	31/08/2024 14:30:00	PA - ALTAMIRA - BR-163	Ignição ligada		Status	71	SIM	-8,3436	-55,0969
	31/08/2024 14:28:00	PA - ALTAMIRA - BR-163	Ignição ligada		Status	76	SIM	-8,3645	-55,0953
	31/08/2024 14:26:00	PA - ALTAMIRA - BR-163	Ignição ligada		Status	79	SIM	-8,3859	-55,0924
	31/08/2024 14:24:00	PA - ALTAMIRA - BR-163	Ignição ligada		Status	69	SIM	-8,4067	-55,0960
	31/08/2024 14:20:51	MENSAGEM ENVIADA PELA CENTRAL Enviada por: integração	Temporizador 10-10 / 1 hora(s)		Comando		-		
	31/08/2024 14:20:00	PA - ALTAMIRA - BR-163	O pisca alerta está ligado		Status	68	NÃO	-8,4340	-55,1137
	31/08/2024 14:20:00	PA - ALTAMIRA - BR-163	Ignição ligada		Status	68	NÃO	-8,4340	-55,1137
	31/08/2024 14:20:00	PA - ALTAMIRA - BR-163	Ignição ligada		Status	68	SIM	-8,4340	-55,1137
	31/08/2024 14:19:00	PA - ALTAMIRA - Próx. BR-163	Ignição ligada		Status	71	SIM	-8,4489	-55,1292
	31/08/2024 14:17:00	PA - ALTAMIRA - BR-163	Ignição ligada		Status	63	SIM	-8,4672	-55,1343
	31/08/2024 14:15:00	PA - ALTAMIRA - BR-163	Ignição ligada		Status	59	NÃO	-8,4935	-55,1212
	31/08/2024 14:15:00	PA - ALTAMIRA - BR-163	O pisca alerta está ligado		Status	59	NÃO	-8,4935	-55,1212
	31/08/2024 14:15:00	PA - ALTAMIRA - BR-163	Ignição ligada		Status	59	SIM	-8,4936	-55,1212
	31/08/2024 14:12:00	PA - ALTAMIRA - BR-163	Ignição ligada		Status	78	SIM	-8,5106	-55,1126
	31/08/2024 14:10:00	PA - ALTAMIRA - Próx. BR-163	O pisca alerta está ligado		Status	60	NÃO	-8,5382	-55,0975
	31/08/2024 14:10:00	PA - ALTAMIRA - Próx. BR-163	Ignição ligada		Status	60	NÃO	-8,5382	-55,0975

RELATÓRIO ANALÍTICO POR VEÍCULO






































Período: 27/08/2024 00:00:00 à 01/09/2024 23:59:59

Identificador: QZC1J57 SIMONE FH 2020

Placa: QZC1J57

- Legenda:**
-  Mensagens enviadas do Veículo (Veículo -> Central)
 -  Mensagens enviadas do Veículo (Controle de Jornada Cliente)
 -  Mensagens enviadas da Central (Central -> Veículo)



Sentido:	Data e Hora:	Localização:	Mensagem:	Modo Emergência	Tipo Mensagem:	Vel. (Km/h)	Log ?	Latitude	Longitude
	31/08/2024 14:10:00	PA - ALTAMIRA - BR-163	Ignição ligada		Status	60	SIM	-8,5383	-55,0975
	31/08/2024 14:07:00	PA - ALTAMIRA - Próx. BR-163	Ignição ligada		Status	76	SIM	-8,5563	-55,0872
	31/08/2024 14:05:00	PA - ALTAMIRA - BR-163	Ignição ligada		Status	80	NÃO	-8,5822	-55,0712
	31/08/2024 14:05:00	PA - ALTAMIRA - BR-163	O pisca alerta está ligado		Status	80	NÃO	-8,5822	-55,0712
	31/08/2024 14:05:00	PA - ALTAMIRA - BR-163	Ignição ligada		Status	80	SIM	-8,5822	-55,0712
	31/08/2024 14:02:00	PA - ALTAMIRA - BR-163	Ignição ligada		Status	53	SIM	-8,5980	-55,0614
	31/08/2024 14:00:00	PA - ALTAMIRA - Próx. BR-163	O pisca alerta está ligado		Status	45	NÃO	-8,6108	-55,0533
	31/08/2024 14:00:00	PA - ALTAMIRA - Próx. BR-163	Ignição ligada		Status	45	NÃO	-8,6108	-55,0533
	31/08/2024 14:00:00	PA - ALTAMIRA - BR-163	Ignição ligada		Status	45	SIM	-8,6108	-55,0535
	31/08/2024 13:57:00	PA - ALTAMIRA - BR-163	Ignição ligada		Status	26	SIM	-8,6208	-55,0473
	31/08/2024 13:55:00	PA - ALTAMIRA - Próx. BR-163	Ignição ligada		Status	57	NÃO	-8,6405	-55,0372
	31/08/2024 13:55:00	PA - ALTAMIRA - Próx. BR-163	O pisca alerta está ligado		Status	57	NÃO	-8,6405	-55,0372
	31/08/2024 13:55:00	PA - ALTAMIRA - BR-163	Ignição ligada		Status	57	SIM	-8,6406	-55,0373
	31/08/2024 13:52:00	PA - ALTAMIRA - BR-163	Ignição ligada		Status	74	SIM	-8,6539	-55,0219
	31/08/2024 13:50:00	PA - ALTAMIRA - Próx. BR-163	O pisca alerta está ligado		Status	74	NÃO	-8,6833	-55,0163
	31/08/2024 13:50:00	PA - ALTAMIRA - Próx. BR-163	Ignição ligada		Status	74	NÃO	-8,6833	-55,0163
	31/08/2024 13:50:00	PA - ALTAMIRA - BR-163	Ignição ligada		Status	74	SIM	-8,6834	-55,0164
	31/08/2024 13:47:00	PA - ALTAMIRA - BR-163	Ignição ligada		Status	72	SIM	-8,6995	-55,0013
	31/08/2024 13:45:00	PA - ALTAMIRA - Próx. BR-163	Ignição ligada		Status	78	NÃO	-8,7230	-54,9797
	31/08/2024 13:45:00	PA - ALTAMIRA - Próx. BR-163	O pisca alerta está ligado		Status	78	NÃO	-8,7230	-54,9797
	31/08/2024 13:45:00	PA - ALTAMIRA - BR-163	Ignição ligada		Status	78	SIM	-8,7231	-54,9798
	31/08/2024 13:40:00	PA - ALTAMIRA - BR-163	O pisca alerta está ligado		Status	75	NÃO	-8,7325	-54,9725
	31/08/2024 13:40:00	PA - ALTAMIRA - BR-163	Ignição ligada		Status	75	NÃO	-8,7325	-54,9725
	31/08/2024 13:40:00	PA - ALTAMIRA - BR-163	Ignição ligada		Status	75	SIM	-8,7325	-54,9726
	31/08/2024 13:39:00	PA - ALTAMIRA - BR-163	Ignição ligada		Status	77	SIM	-8,7508	-54,9649
	31/08/2024 13:37:00	PA - ALTAMIRA - BR-163	Ignição ligada		Status	63	SIM	-8,7724	-54,9716
	31/08/2024 13:35:00	PA - ALTAMIRA - Próx. BR-163	Ignição ligada		Status	48	NÃO	-8,8037	-54,9728
	31/08/2024 13:35:00	PA - ALTAMIRA - Próx. BR-163	O pisca alerta está ligado		Status	48	NÃO	-8,8037	-54,9728
	31/08/2024 13:35:00	PA - ALTAMIRA - BR-163	Ignição ligada		Status	48	SIM	-8,8037	-54,9729
	31/08/2024 13:32:00	PA - ALTAMIRA - BR-163	Ignição ligada		Status	82	SIM	-8,8218	-54,9693
	31/08/2024 13:30:00	PA - ALTAMIRA - Próx. BR-163	O pisca alerta está ligado		Status	78	NÃO	-8,8332	-54,9655
	31/08/2024 13:30:00	PA - ALTAMIRA - Próx. BR-163	Ignição ligada		Status	78	NÃO	-8,8332	-54,9655
	31/08/2024 13:30:00	PA - ALTAMIRA - BR-163	Ignição ligada		Status	78	SIM	-8,8332	-54,9657
	31/08/2024 13:29:00	PA - ALTAMIRA - BR-163	Ignição ligada		Status	83	SIM	-8,8547	-54,9654
	31/08/2024 13:27:00	PA - ALTAMIRA - BR-163	Ignição ligada		Status	68	SIM	-8,8742	-54,9711
	31/08/2024 13:25:00	PA - ALTAMIRA - BR-163	Ignição ligada		Status	77	NÃO	-8,8895	-54,9843
	31/08/2024 13:25:00	PA - ALTAMIRA - BR-163	O pisca alerta está ligado		Status	77	NÃO	-8,8895	-54,9843

RELATÓRIO ANALÍTICO POR VEÍCULO






































Período: 27/08/2024 00:00:00 à 01/09/2024 23:59:59

Identificador: QZC1J57 SIMONE FH 2020

Placa: QZC1J57




- Legenda:**
-  Mensagens enviadas do Veículo (Veículo -> Central)
 -  Mensagens enviadas do Veículo (Controle de Jornada Cliente)
 -  Mensagens enviadas da Central (Central -> Veículo)



































Sentido:	Data e Hora:	Localização:	Mensagem:	Modo Emergência	Tipo Mensagem:	Vel. (Km/h)	Log ?	Latitude	Longitude
	31/08/2024 13:25:00	PA - ALTAMIRA - BR-163	Ignição ligada		Status	77	SIM	-8,8896	-54,9844
	31/08/2024 13:22:00	PA - ALTAMIRA - BR-163	Ignição ligada		Status	68	SIM	-8,9087	-54,9836
	31/08/2024 13:20:00	PA - ALTAMIRA - Próx. BR-163	Ignição ligada		Status	58	NÃO	-8,9368	-54,9863
	31/08/2024 13:20:00	PA - ALTAMIRA - Próx. BR-163	O pisca alerta está ligado		Status	58	NÃO	-8,9368	-54,9863
	31/08/2024 13:20:00	PA - ALTAMIRA - BR-163	Ignição ligada		Status	58	SIM	-8,9369	-54,9864
	31/08/2024 13:17:00	PA - ALTAMIRA - BR-163	Ignição ligada		Status	49	SIM	-8,9505	-54,9837
	31/08/2024 13:15:00	PA - ALTAMIRA - BR-163	O pisca alerta está ligado		Status	41	NÃO	-8,9792	-54,9780
	31/08/2024 13:15:00	PA - ALTAMIRA - BR-163	Ignição ligada		Status	41	NÃO	-8,9792	-54,9780
	31/08/2024 13:15:00	PA - ALTAMIRA - BR-163	Ignição ligada		Status	41	SIM	-8,9793	-54,9780
	31/08/2024 13:12:00	PA - ALTAMIRA - BR-163	Ignição ligada		Status	78	SIM	-8,9928	-54,9753
	31/08/2024 13:10:00	PA - ALTAMIRA - BR-163	Ignição ligada		Status	54	NÃO	-9,0220	-54,9663
	31/08/2024 13:10:00	PA - ALTAMIRA - BR-163	O pisca alerta está ligado		Status	54	NÃO	-9,0220	-54,9663
	31/08/2024 13:10:00	PA - ALTAMIRA - BR-163	Ignição ligada		Status	54	SIM	-9,0220	-54,9664
	31/08/2024 13:05:00	PA - ALTAMIRA - Próx. BR-163	O pisca alerta está ligado		Status	78	NÃO	-9,0368	-54,9407
	31/08/2024 13:05:00	PA - ALTAMIRA - Próx. BR-163	Ignição ligada		Status	78	NÃO	-9,0368	-54,9407
	31/08/2024 13:05:00	PA - ALTAMIRA - BR-163	Ignição ligada		Status	78	SIM	-9,0369	-54,9408
	31/08/2024 13:01:00	PA - NOVO PROGRESSO - BR-163	Ignição ligada		Status	66	SIM	-9,0720	-54,9147
	31/08/2024 13:00:00	PA - NOVO PROGRESSO - Próx. BR-163	O pisca alerta está ligado		Status	59	NÃO	-9,0537	-54,9155
	31/08/2024 13:00:00	PA - NOVO PROGRESSO - Próx. BR-163	Ignição ligada		Status	59	NÃO	-9,0537	-54,9155
	31/08/2024 13:00:00	PA - NOVO PROGRESSO - BR-163	Ignição ligada		Status	59	SIM	-9,0538	-54,9156
	31/08/2024 12:59:00	PA - NOVO PROGRESSO - BR-163	Ignição ligada		Status	76	SIM	-9,0927	-54,9154
	31/08/2024 12:57:00	PA - NOVO PROGRESSO - BR-163	Ignição ligada		Status	53	SIM	-9,1088	-54,9146
	31/08/2024 12:55:00	PA - NOVO PROGRESSO - Próx. BR-163	Ignição ligada		Status	79	NÃO	-9,1402	-54,9048
	31/08/2024 12:55:00	PA - NOVO PROGRESSO - Próx. BR-163	O pisca alerta está ligado		Status	79	NÃO	-9,1402	-54,9048
	31/08/2024 12:55:00	PA - NOVO PROGRESSO - BR-163	Ignição ligada		Status	79	SIM	-9,1402	-54,9049
	31/08/2024 12:50:00	PA - NOVO PROGRESSO - Próx. BR-163	O pisca alerta está ligado		Status	60	NÃO	-9,1697	-54,8915
	31/08/2024 12:50:00	PA - NOVO PROGRESSO - Próx. BR-163	Ignição ligada		Status	60	NÃO	-9,1697	-54,8915
	31/08/2024 12:50:00	PA - NOVO PROGRESSO - BR-163	Ignição ligada		Status	60	SIM	-9,1698	-54,8916
	31/08/2024 12:49:00	PA - NOVO PROGRESSO - BR-163	Ignição ligada		Status	32	SIM	-9,1796	-54,8871
	31/08/2024 12:47:00	PA - NOVO PROGRESSO - BR-163	Ignição ligada		Status	64	SIM	-9,1974	-54,8830
	31/08/2024 12:45:00	PA - NOVO PROGRESSO - Próx. BR-163	Ignição ligada		Status	77	NÃO	-9,2227	-54,8663
	31/08/2024 12:45:00	PA - NOVO PROGRESSO - Próx. BR-163	O pisca alerta está ligado		Status	77	NÃO	-9,2227	-54,8663
	31/08/2024 12:45:00	PA - NOVO PROGRESSO - BR-163	Ignição ligada		Status	77	SIM	-9,2227	-54,8664
	31/08/2024 12:42:00	PA - NOVO PROGRESSO - BR-163	Ignição ligada		Status	64	SIM	-9,2389	-54,8538
	31/08/2024 12:40:00	PA - NOVO PROGRESSO - BR-163	O pisca alerta está ligado		Status	23	NÃO	-9,2475	-54,8457
	31/08/2024 12:40:00	PA - NOVO PROGRESSO - BR-163	Ignição ligada		Status	23	NÃO	-9,2475	-54,8457
	31/08/2024 12:40:00	PA - NOVO PROGRESSO - BR-163	Ignição ligada		Status	23	SIM	-9,2476	-54,8457

RELATÓRIO ANALÍTICO POR VEÍCULO

Período: 27/08/2024 00:00:00 à 01/09/2024 23:59:59
Identificador: QZC1J57 SIMONE FH 2020
Placa: QZC1J57

- Legenda:**
-  Mensagens enviadas do Veículo (Veículo -> Central)
 -  Mensagens enviadas do Veículo (Controle de Jornada Cliente)
 -  Mensagens enviadas da Central (Central -> Veículo)






Sentido:	Data e Hora:	Localização:	Mensagem:	Modo Emergência	Tipo Mensagem:	Vel. (Km/h)	Log ?	Latitude	Longitude
	31/08/2024 12:37:00	PA - NOVO PROGRESSO - BR-163	Ignição ligada		Status	53	SIM	-9,2562	-54,8336
	31/08/2024 12:35:00	PA - NOVO PROGRESSO - Próx. BR-163	Ignição ligada		Status	46	NÃO	-9,2857	-54,8337
	31/08/2024 12:35:00	PA - NOVO PROGRESSO - Próx. BR-163	O pisca alerta está ligado		Status	46	NÃO	-9,2857	-54,8337
	31/08/2024 12:35:00	PA - NOVO PROGRESSO - BR-163	Ignição ligada		Status	46	SIM	-9,2858	-54,8337
	31/08/2024 12:32:00	PA - NOVO PROGRESSO - BR-163	Ignição ligada		Status	50	SIM	-9,2959	-54,8326
	31/08/2024 12:30:00	PA - NOVO PROGRESSO - BR-163	O pisca alerta está ligado		Status	80	NÃO	-9,3063	-54,8353
	31/08/2024 12:30:00	PA - NOVO PROGRESSO - BR-163	Ignição ligada		Status	80	NÃO	-9,3063	-54,8353
	31/08/2024 12:30:00	PA - NOVO PROGRESSO - BR-163	Ignição ligada		Status	80	SIM	-9,3063	-54,8354
	31/08/2024 12:29:00	PA - NOVO PROGRESSO - BR-163	Ignição ligada		Status	53	SIM	-9,3195	-54,8392
	31/08/2024 12:27:17	MENSAGEM ENVIADA PELA CENTRAL Enviada por: integração	Habilitar sensor de desengate		Comando		-		
	31/08/2024 12:27:14	MENSAGEM ENVIADA PELA CENTRAL Enviada por: integração	Habilitar sensor de violação de painel		Comando		-		
	31/08/2024 12:27:14	MENSAGEM ENVIADA PELA CENTRAL Enviada por: integração	Habilitar sensor de porta do carona		Comando		-		
	31/08/2024 12:27:12	MENSAGEM ENVIADA PELA CENTRAL Enviada por: integração	Desabilitar Botão de Abertura de Trava de Baú		Comando		-		
	31/08/2024 12:27:12	MENSAGEM ENVIADA PELA CENTRAL Enviada por: integração	Habilitar sensor de porta do motorista		Comando		-		
	31/08/2024 12:27:00	PA - NOVO PROGRESSO - Próx. BR-163	Ignição ligada		Status	11	SIM	-9,3362	-54,8414
	31/08/2024 12:25:27	PA - NOVO PROGRESSO - Próx. BR-163	11 REINICIO DE VIAGEM 11 REINICIO DE VIAGEM ID MOTORISTA:0280		Macro		NÃO	-9,3363	-54,8410
	31/08/2024 12:25:01	PA - NOVO PROGRESSO - Próx. BR-163	Ignição ligada		Evento	0	SIM	-9,3364	-54,8411
	31/08/2024 12:25:00	PA - NOVO PROGRESSO - Próx. BR-163	Parada do Veículo		Alerta de Software	0	NÃO	-9,3363	-54,8410
	31/08/2024 12:25:00	PA - NOVO PROGRESSO - Próx. BR-163	O pisca alerta está ligado		Status	0	NÃO	-9,3363	-54,8410
	31/08/2024 12:10:31	PA - NOVO PROGRESSO - Próx. BR-163	O pisca alerta está ligado		Status	0	NÃO	-9,3363	-54,8410
	31/08/2024 12:10:31	PA - NOVO PROGRESSO - Próx. BR-163	Parada do Veículo		Alerta de Software	0	NÃO	-9,3363	-54,8410
	31/08/2024 12:07:27	MENSAGEM ENVIADA PELA CENTRAL Enviada por: integração	Ultima Posição		Comando		-		
	31/08/2024 11:49:48	PA - NOVO PROGRESSO - Próx. BR-163	Ignição desligada		Evento	0	SIM	-9,3364	-54,8412
	31/08/2024 11:49:29	PA - NOVO PROGRESSO - Próx. BR-163	04 PARADA PARA ABASTECIMENTO 04 PARADA PARA ABASTECIMENTO: POSTO: PREVISAO DE REINICIO HORA: ID MOTORISTA:0280		Macro		NÃO	-9,3363	-54,8410
	31/08/2024 11:48:55	PA - NOVO PROGRESSO - Próx. BR-163	Ignição ligada		Status	8	SIM	-9,3366	-54,8413
	31/08/2024 11:46:55	PA - NOVO PROGRESSO - BR-163	Ignição ligada		Status	72	SIM	-9,3509	-54,8481
	31/08/2024 11:41:55	PA - NOVO PROGRESSO - BR-163	Ignição ligada		Status	67	SIM	-9,3943	-54,8605
	31/08/2024 11:40:55	PA - NOVO PROGRESSO - BR-163	Ignição ligada		Status	82	NÃO	-9,3765	-54,8598
	31/08/2024 11:40:55	PA - NOVO PROGRESSO - BR-163	O pisca alerta está ligado		Status	82	NÃO	-9,3765	-54,8598
	31/08/2024 11:40:55	PA - NOVO PROGRESSO - Próx. BR-163	Ignição ligada		Status	82	SIM	-9,3767	-54,8598
	31/08/2024 11:39:55	PA - NOVO PROGRESSO - BR-163	Ignição ligada		Status	65	SIM	-9,4121	-54,8668
	31/08/2024 11:35:55	PA - NOVO PROGRESSO - Próx. BR-163	O pisca alerta está ligado		Status	81	NÃO	-9,4360	-54,8667

RELATÓRIO ANALÍTICO POR VEÍCULO





























Período: 27/08/2024 00:00:00 à 01/09/2024 23:59:59

Identificador: QZC1J57 SIMONE FH 2020

Placa: QZC1J57

- Legenda:**
-  Mensagens enviadas do Veículo (Veículo -> Central)
 -  Mensagens enviadas do Veículo (Controle de Jornada Cliente)
 -  Mensagens enviadas da Central (Central -> Veículo)



Sentido:	Data e Hora:	Localização:	Mensagem:	Modo Emergência	Tipo Mensagem:	Vel. (Km/h)	Log ?	Latitude	Longitude
	31/08/2024 11:35:55	PA - NOVO PROGRESSO - Próx. BR-163	Ignição ligada		Status	81	NÃO	-9,4360	-54,8667
	31/08/2024 11:35:55	PA - NOVO PROGRESSO - BR-163	Ignição ligada		Status	81	SIM	-9,4360	-54,8668
	31/08/2024 11:31:55	PA - NOVO PROGRESSO - BR-163	Ignição ligada		Status	44	SIM	-9,4838	-54,8587
	31/08/2024 11:31:39	MENSAGEM ENVIADA PELA CENTRAL Enviada por: integração	Habilitar sensor de porta do motorista		Comando		-		
	31/08/2024 11:31:38	MENSAGEM ENVIADA PELA CENTRAL Enviada por: integração	Habilitar sensor de desengate		Comando		-		
	31/08/2024 11:31:07	PA - NOVO PROGRESSO - Próx. BR-163	11 REINICIO DE VIAGEM 11 REINICIO DE VIAGEM ID MOTORISTA:0280		Macro		NÃO	-9,4858	-54,8583
	31/08/2024 11:30:55	PA - NOVO PROGRESSO - BR-163	O pisca alerta está ligado		Status	64	NÃO	-9,4622	-54,8590
	31/08/2024 11:30:55	PA - NOVO PROGRESSO - BR-163	Ignição ligada		Status	64	NÃO	-9,4622	-54,8590
	31/08/2024 11:30:55	PA - NOVO PROGRESSO - BR-163	Ignição ligada		Status	64	SIM	-9,4623	-54,8590
	31/08/2024 11:29:55	PA - NOVO PROGRESSO - Próx. BR-163	Ignição ligada		Status	0	SIM	-9,4864	-54,8584
	31/08/2024 11:27:55	PA - NOVO PROGRESSO - Próx. BR-163	Ignição ligada		Status	0	SIM	-9,4864	-54,8584
	31/08/2024 11:27:08	PA - NOVO PROGRESSO - Próx. BR-163	06 PARADA EM POSTO FISCAL 06 PARADA EM POSTO FISCAL: LOCAL: KM: PREVISAO DE REINICIO DATA: HORA:		Macro		NÃO	-9,4863	-54,8583
	31/08/2024 11:25:55	PA - NOVO PROGRESSO - Próx. BR-163	Ignição ligada		Status	0	NÃO	-9,4878	-54,8585
	31/08/2024 11:25:55	PA - NOVO PROGRESSO - Próx. BR-163	O pisca alerta está ligado		Status	0	NÃO	-9,4878	-54,8585
	31/08/2024 11:25:55	PA - NOVO PROGRESSO - Próx. BR-163	Parada do Veículo		Alerta de Software	0	NÃO	-9,4878	-54,8585
	31/08/2024 11:25:55	PA - NOVO PROGRESSO - BR-163	Ignição ligada		Status	0	SIM	-9,4880	-54,8587
	31/08/2024 11:24:55	MENSAGEM ENVIADA PELA CENTRAL Enviada por: integração	Habilitar sensor de porta do carona		Comando		-		
	31/08/2024 11:24:50	MENSAGEM ENVIADA PELA CENTRAL Enviada por: integração	Habilitar sensor de violação de painel		Comando		-		
	31/08/2024 11:24:50	MENSAGEM ENVIADA PELA CENTRAL Enviada por: integração	Desabilitar Botão de Abertura de Trava de Baú		Comando		-		
	31/08/2024 11:24:49	MENSAGEM ENVIADA PELA CENTRAL Enviada por: integração	Habilitar sensor de porta do motorista		Comando		-		
	31/08/2024 11:24:49	MENSAGEM ENVIADA PELA CENTRAL Enviada por: integração	Habilitar sensor de desengate		Comando		-		
	31/08/2024 11:23:09	PA - NOVO PROGRESSO - Próx. BR-163	11 REINICIO DE VIAGEM 11 REINICIO DE VIAGEM ID MOTORISTA:0280		Macro		NÃO	-9,4878	-54,8585
	31/08/2024 11:22:55	PA - NOVO PROGRESSO - BR-163	Ignição ligada		Status	0	SIM	-9,4880	-54,8587
	31/08/2024 11:22:39	PA - NOVO PROGRESSO - Próx. BR-163	Saída do Raio de Manobra		Evento	8	NÃO	-9,4882	-54,8585
	31/08/2024 11:20:55	PA - NOVO PROGRESSO - Próx. BR-163	O pisca alerta está ligado		Status	0	NÃO	-9,4903	-54,8585
	31/08/2024 11:20:55	PA - NOVO PROGRESSO - Próx. BR-163	Ignição ligada		Status	0	NÃO	-9,4903	-54,8585
	31/08/2024 11:20:55	PA - NOVO PROGRESSO - Próx. BR-163	Parada do Veículo		Alerta de Software	0	NÃO	-9,4903	-54,8585
	31/08/2024 11:20:55	PA - NOVO PROGRESSO - BR-163	Ignição ligada		Status	0	SIM	-9,4905	-54,8586

RELATÓRIO ANALÍTICO POR VEÍCULO

































Período: 27/08/2024 00:00:00 à 01/09/2024 23:59:59

Identificador: QZC1J57 SIMONE FH 2020

Placa: QZC1J57

- Legenda:**
-  Mensagens enviadas do Veículo (Veículo -> Central)
 -  Mensagens enviadas do Veículo (Controle de Jornada Cliente)
 -  Mensagens enviadas da Central (Central -> Veículo)



Sentido:	Data e Hora:	Localização:	Mensagem:	Modo Emergência	Tipo Mensagem:	Vel. (Km/h)	Log ?	Latitude	Longitude
	31/08/2024 11:17:29	PA - NOVO PROGRESSO - Próx. BR-163	06 PARADA EM POSTO FISCAL 06 PARADA EM POSTO FISCAL: LOCAL: KM: PREVISAO DE REINICIO DATA: HORA:		Macro		NÃO	-9,4903	-54,8585
	31/08/2024 11:15:55	PA - NOVO PROGRESSO - Próx. BR-163	Ignição ligada		Status	0	NÃO	-9,4903	-54,8585
	31/08/2024 11:15:55	PA - NOVO PROGRESSO - Próx. BR-163	O pisca alerta está ligado		Status	0	NÃO	-9,4903	-54,8585
	31/08/2024 11:15:55	PA - NOVO PROGRESSO - BR-163	Ignição ligada		Status	0	SIM	-9,4905	-54,8586
	31/08/2024 11:11:55	PA - NOVO PROGRESSO - BR-163	Ignição ligada		Status	73	SIM	-9,5088	-54,8589
	31/08/2024 11:10:55	PA - NOVO PROGRESSO - Próx. BR-163	O pisca alerta está ligado		Status	28	NÃO	-9,4930	-54,8585
	31/08/2024 11:10:55	PA - NOVO PROGRESSO - Próx. BR-163	Ignição ligada		Status	28	NÃO	-9,4930	-54,8585
	31/08/2024 11:10:55	PA - NOVO PROGRESSO - BR-163	Ignição ligada		Status	28	SIM	-9,4931	-54,8586
	31/08/2024 11:09:55	MT - GUARANTÃ DO NORTE - BR-163	Ignição ligada		Status	58	SIM	-9,5296	-54,8618
	31/08/2024 11:07:55	MT - GUARANTÃ DO NORTE - BR-163	Ignição ligada		Status	61	SIM	-9,5464	-54,8687
	31/08/2024 11:05:55	MT - GUARANTÃ DO NORTE - Próx. BR-163	Ignição ligada		Status	57	NÃO	-9,5532	-54,8708
	31/08/2024 11:05:55	MT - GUARANTÃ DO NORTE - Próx. BR-163	O pisca alerta está ligado		Status	57	NÃO	-9,5532	-54,8708
	31/08/2024 11:05:55	MT - GUARANTÃ DO NORTE - BR-163	Ignição ligada		Status	57	SIM	-9,5532	-54,8709
	31/08/2024 11:04:55	MT - GUARANTÃ DO NORTE - BR-163	Ignição ligada		Status	51	SIM	-9,5651	-54,8753
	31/08/2024 11:02:55	MT - GUARANTÃ DO NORTE - BR-163	Ignição ligada		Status	17	SIM	-9,5770	-54,8796
	31/08/2024 11:00:55	MT - GUARANTÃ DO NORTE - Próx. BR-163	O pisca alerta está ligado		Status	0	NÃO	-9,5775	-54,8800
	31/08/2024 11:00:55	MT - GUARANTÃ DO NORTE - Próx. BR-163	Parada do Veículo		Alerta de Software	0	NÃO	-9,5775	-54,8800
	31/08/2024 11:00:55	MT - GUARANTÃ DO NORTE - Próx. BR-163	Ignição ligada		Status	0	NÃO	-9,5775	-54,8800
	31/08/2024 11:00:55	MT - GUARANTÃ DO NORTE - BR-163	Ignição ligada		Status	0	SIM	-9,5776	-54,8802
	31/08/2024 10:57:55	MT - GUARANTÃ DO NORTE - BR-163	Ignição ligada		Status	0	SIM	-9,5776	-54,8802
	31/08/2024 10:55:55	MT - GUARANTÃ DO NORTE - Próx. BR-163	Ignição ligada		Status	0	NÃO	-9,5775	-54,8800
	31/08/2024 10:55:55	MT - GUARANTÃ DO NORTE - Próx. BR-163	Parada do Veículo		Alerta de Software	0	NÃO	-9,5775	-54,8800
	31/08/2024 10:55:55	MT - GUARANTÃ DO NORTE - Próx. BR-163	O pisca alerta está ligado		Status	0	NÃO	-9,5775	-54,8800
	31/08/2024 10:55:55	MT - GUARANTÃ DO NORTE - BR-163	Ignição ligada		Status	0	SIM	-9,5776	-54,8802
	31/08/2024 10:52:55	MT - GUARANTÃ DO NORTE - BR-163	Ignição ligada		Status	9	SIM	-9,5778	-54,8804
	31/08/2024 10:50:55	MT - GUARANTÃ DO NORTE - BR-163	O pisca alerta está ligado		Status	28	NÃO	-9,5882	-54,8965
	31/08/2024 10:50:55	MT - GUARANTÃ DO NORTE - BR-163	Ignição ligada		Status	28	NÃO	-9,5882	-54,8965
	31/08/2024 10:50:55	MT - GUARANTÃ DO NORTE - BR-163	Ignição ligada		Status	28	SIM	-9,5883	-54,8966
	31/08/2024 10:47:55	MT - GUARANTÃ DO NORTE - BR-163	Ignição ligada		Status	24	SIM	-9,5944	-54,8992
	31/08/2024 10:45:55	MT - GUARANTÃ DO NORTE - BR-163	Ignição ligada		Status	44	NÃO	-9,6012	-54,8832
	31/08/2024 10:45:55	MT - GUARANTÃ DO NORTE - BR-163	O pisca alerta está ligado		Status	44	NÃO	-9,6012	-54,8832
	31/08/2024 10:45:55	MT - GUARANTÃ DO NORTE - BR-163	Ignição ligada		Status	44	SIM	-9,6013	-54,8832
	31/08/2024 10:42:55	MT - GUARANTÃ DO NORTE - BR-163	Ignição ligada		Status	70	SIM	-9,6087	-54,8772
	31/08/2024 10:40:55	MT - GUARANTÃ DO NORTE - Próx. BR-163	O pisca alerta está ligado		Status	32	NÃO	-9,6340	-54,8823

RELATÓRIO ANALÍTICO POR VEÍCULO






































Período: 27/08/2024 00:00:00 à 01/09/2024 23:59:59

Identificador: QZC1J57 SIMONE FH 2020

Placa: QZC1J57




- Legenda:**
-  Mensagens enviadas do Veículo (Veículo -> Central)
 -  Mensagens enviadas do Veículo (Controle de Jornada Cliente)
 -  Mensagens enviadas da Central (Central -> Veículo)








































Sentido:	Data e Hora:	Localização:	Mensagem:	Modo Emergência	Tipo Mensagem:	Vel. (Km/h)	Log ?	Latitude	Longitude
	31/08/2024 10:40:55	MT - GUARANTÃ DO NORTE - Próx. BR-163	Ignição ligada		Status	32	NÃO	-9,6340	-54,8823
	31/08/2024 10:40:55	MT - GUARANTÃ DO NORTE - BR-163	Ignição ligada		Status	32	SIM	-9,6340	-54,8825
	31/08/2024 10:37:55	MT - GUARANTÃ DO NORTE - BR-163	Ignição ligada		Status	21	SIM	-9,6407	-54,8804
	31/08/2024 10:35:55	MT - GUARANTÃ DO NORTE - Próx. BR-163	Ignição ligada		Status	24	NÃO	-9,6453	-54,8743
	31/08/2024 10:35:55	MT - GUARANTÃ DO NORTE - Próx. BR-163	O pisca alerta está ligado		Status	24	NÃO	-9,6453	-54,8743
	31/08/2024 10:35:55	MT - GUARANTÃ DO NORTE - BR-163	Ignição ligada		Status	24	SIM	-9,6454	-54,8743
	31/08/2024 10:32:55	MT - GUARANTÃ DO NORTE - BR-163	Ignição ligada		Status	75	SIM	-9,6586	-54,8796
	31/08/2024 10:30:55	MT - GUARANTÃ DO NORTE - Próx. BR-163	O pisca alerta está ligado		Status	70	NÃO	-9,6793	-54,8823
	31/08/2024 10:30:55	MT - GUARANTÃ DO NORTE - Próx. BR-163	Ignição ligada		Status	70	NÃO	-9,6793	-54,8823
	31/08/2024 10:30:55	MT - GUARANTÃ DO NORTE - BR-163	Ignição ligada		Status	70	SIM	-9,6794	-54,8824
	31/08/2024 10:28:55	MT - GUARANTÃ DO NORTE - BR-163	Ignição ligada		Status	58	SIM	-9,6974	-54,8758
	31/08/2024 10:26:55	MT - GUARANTÃ DO NORTE - BR-163	Ignição ligada		Status	55	SIM	-9,7145	-54,8766
	31/08/2024 10:24:55	MT - GUARANTÃ DO NORTE - BR-163	Ignição ligada		Status	71	SIM	-9,7329	-54,8844
	31/08/2024 10:22:55	MT - GUARANTÃ DO NORTE - BR-163	Ignição ligada		Status	66	SIM	-9,7528	-54,8928
	31/08/2024 10:20:55	MT - GUARANTÃ DO NORTE - BR-163	Ignição ligada		Status	22	NÃO	-9,7737	-54,9017
	31/08/2024 10:20:55	MT - GUARANTÃ DO NORTE - BR-163	O pisca alerta está ligado		Status	22	NÃO	-9,7737	-54,9017
	31/08/2024 10:20:55	MT - GUARANTÃ DO NORTE - BR-163	Ignição ligada		Status	22	SIM	-9,7737	-54,9017
	31/08/2024 10:15:55	MT - GUARANTÃ DO NORTE - Próx. BR-163	O pisca alerta está ligado		Status	58	NÃO	-9,7868	-54,9100
	31/08/2024 10:15:55	MT - GUARANTÃ DO NORTE - Próx. BR-163	Ignição ligada		Status	58	NÃO	-9,7868	-54,9100
	31/08/2024 10:15:55	MT - GUARANTÃ DO NORTE - BR-163	Ignição ligada		Status	58	SIM	-9,7869	-54,9102
	31/08/2024 10:11:55	MT - GUARANTÃ DO NORTE - BR-163	Ignição ligada		Status	76	SIM	-9,8245	-54,8825
	31/08/2024 10:10:55	MT - GUARANTÃ DO NORTE - Próx. BR-163	Ignição ligada		Status	74	NÃO	-9,8093	-54,8908
	31/08/2024 10:10:55	MT - GUARANTÃ DO NORTE - Próx. BR-163	O pisca alerta está ligado		Status	74	NÃO	-9,8093	-54,8908
	31/08/2024 10:10:55	MT - GUARANTÃ DO NORTE - BR-163	Ignição ligada		Status	74	SIM	-9,8094	-54,8910
	31/08/2024 10:09:55	MT - GUARANTÃ DO NORTE - BR-163	Ignição ligada		Status	70	SIM	-9,8447	-54,8812
	31/08/2024 10:07:55	MT - GUARANTÃ DO NORTE - BR-163	Ignição ligada		Status	69	SIM	-9,8625	-54,8798
	31/08/2024 10:05:55	MT - GUARANTÃ DO NORTE - BR-163	Ignição ligada		Status	74	NÃO	-9,8754	-54,8945
	31/08/2024 10:03:55	MT - GUARANTÃ DO NORTE - BR-163	Ignição ligada		Status	68	NÃO	-9,8943	-54,9002
	31/08/2024 10:01:55	MT - GUARANTÃ DO NORTE - BR-163	Ignição ligada		Status	73	NÃO	-9,9138	-54,9036
	31/08/2024 09:59:55	MT - GUARANTÃ DO NORTE - BR-163	Ignição ligada		Status	54	NÃO	-9,9333	-54,9040
	31/08/2024 09:57:55	MT - GUARANTÃ DO NORTE - BR-163	Ignição ligada		Status	49	NÃO	-9,9495	-54,9039
	31/08/2024 09:55:55	MT - GUARANTÃ DO NORTE - BR-163	Ignição ligada		Status	42	NÃO	-9,9616	-54,9046
	31/08/2024 09:53:55	MT - GUARANTÃ DO NORTE - BR-163	Ignição ligada		Status	53	NÃO	-9,9720	-54,9055
	31/08/2024 09:51:55	MT - GUARANTÃ DO NORTE - BR-163	Ignição ligada		Status	62	NÃO	-9,9869	-54,9065
	31/08/2024 09:49:55	MT - GUARANTÃ DO NORTE - BR-163	Ignição ligada		Status	71	NÃO	-10,0068	-54,9078
	31/08/2024 09:47:55	MT - GUARANTÃ DO NORTE - BR-163	Ignição ligada		Status	62	NÃO	-10,0247	-54,9092
	31/08/2024 09:45:55	MT - GUARANTÃ DO NORTE - BR-163	Ignição ligada		Status	82	NÃO	-10,0467	-54,9094

RELATÓRIO ANALÍTICO POR VEÍCULO

Período: 27/08/2024 00:00:00 à 01/09/2024 23:59:59
Identificador: QZC1J57 SIMONE FH 2020
Placa: QZC1J57

- Legenda:**
-  Mensagens enviadas do Veículo (Veículo -> Central)
 -  Mensagens enviadas do Veículo (Controle de Jornada Cliente)
 -  Mensagens enviadas da Central (Central -> Veículo)



Sentido:	Data e Hora:	Localização:	Mensagem:	Modo Emergência	Tipo Mensagem:	Vel. (Km/h)	Log ?	Latitude	Longitude
	31/08/2024 09:43:55	MT - MATUPÁ - BR-163	Ignição ligada		Status	68	NÃO	-10,0678	-54,9064
	31/08/2024 09:43:32	MT - MATUPÁ - BR-163			Posição Normal	62	NÃO	-10,0715	-54,9066
	31/08/2024 09:42:18	MT - MATUPÁ - BR-163	Ignição ligada		Status	54	NÃO	-10,0818	-54,9118
	31/08/2024 09:41:55	MT - MATUPÁ - BR-163	Ignição ligada		Status	54	NÃO	-10,0843	-54,9133
	31/08/2024 09:39:55	MT - MATUPÁ - BR-163	Ignição ligada		Status	78	NÃO	-10,1019	-54,9244
	31/08/2024 09:37:55	MT - MATUPÁ - BR-163	Ignição ligada		Status	50	SIM	-10,1191	-54,9332
	31/08/2024 09:35:55	MT - MATUPÁ - BR-163	Ignição ligada		Status	81	NÃO	-10,1376	-54,9306
	31/08/2024 09:33:55	MT - MATUPÁ - BR-163	Ignição ligada		Status	17	NÃO	-10,1517	-54,9313
	31/08/2024 09:33:33	MT - MATUPÁ - BR-163			Posição Normal	38	NÃO	-10,1534	-54,9320
	31/08/2024 09:31:55	MT - MATUPÁ - BR-163	Ignição ligada		Status	32	NÃO	-10,1654	-54,9367
	31/08/2024 09:29:55	MT - MATUPÁ - BR-163	Ignição ligada		Status	58	NÃO	-10,1793	-54,9424
	31/08/2024 09:27:55	MT - MATUPÁ - BR-163	Ignição ligada		Status	19	SIM	-10,1905	-54,9496
	31/08/2024 09:26:17	MT - MATUPÁ - BR-163	Ignição ligada		Status	73	NÃO	-10,2032	-54,9585
	31/08/2024 09:25:55	MT - MATUPÁ - BR-163	Ignição ligada		Status	69	NÃO	-10,2063	-54,9606
	31/08/2024 09:23:55	MT - PEIXOTO DE AZEVEDO - BR-163	Ignição ligada		Status	36	NÃO	-10,2204	-54,9704
	31/08/2024 09:21:55	MT - PEIXOTO DE AZEVEDO - BR-163	Ignição ligada		Status	65	NÃO	-10,2329	-54,9792
	31/08/2024 09:19:55	MT - PEIXOTO DE AZEVEDO - BR-163	Ignição ligada		Status	49	NÃO	-10,2436	-54,9880
	31/08/2024 09:17:55	MT - PEIXOTO DE AZEVEDO - BR-163	Ignição ligada		Status	29	NÃO	-10,2517	-54,9948
	31/08/2024 09:15:55	MT - PEIXOTO DE AZEVEDO - BR-163	Ignição ligada		Status	51	NÃO	-10,2626	-55,0039
	31/08/2024 09:13:55	MT - PEIXOTO DE AZEVEDO - BR-163	Ignição ligada		Status	67	NÃO	-10,2789	-55,0175
	31/08/2024 09:11:55	MT - PEIXOTO DE AZEVEDO - BR-163	Ignição ligada		Status	59	NÃO	-10,2945	-55,0302
	31/08/2024 09:09:55	MT - TERRA NOVA DO NORTE - BR-163	Ignição ligada		Status	62	NÃO	-10,3123	-55,0348
	31/08/2024 09:07:55	MT - TERRA NOVA DO NORTE - BR-163	Ignição ligada		Status	67	NÃO	-10,3317	-55,0387
	31/08/2024 09:05:55	MT - TERRA NOVA DO NORTE - BR-163	Ignição ligada		Status	45	NÃO	-10,3494	-55,0423
	31/08/2024 09:03:55	MT - TERRA NOVA DO NORTE - BR-163	Ignição ligada		Status	73	NÃO	-10,3635	-55,0452
	31/08/2024 09:01:55	MT - TERRA NOVA DO NORTE - BR-163	Ignição ligada		Status	77	NÃO	-10,3852	-55,0497
	31/08/2024 09:00:01	MT - TERRA NOVA DO NORTE - BR-163	Ignição ligada		Status	67	NÃO	-10,4027	-55,0532
	31/08/2024 08:59:55	MT - TERRA NOVA DO NORTE - BR-163	Ignição ligada		Status	63	NÃO	-10,4037	-55,0534
	31/08/2024 08:57:55	MT - TERRA NOVA DO NORTE - BR-163	Ignição ligada		Status	81	NÃO	-10,4247	-55,0575
	31/08/2024 08:56:13	MENSAGEM ENVIADA PELA CENTRAL Enviada por: integração	Última Posição		Comando		-		
	31/08/2024 08:53:55	MT - TERRA NOVA DO NORTE - Próx. BR-163	Ignição ligada		Status	70	NÃO	-10,4548	-55,0633
	31/08/2024 08:53:55	MT - TERRA NOVA DO NORTE - Próx. BR-163	O pisca alerta está ligado		Status	70	NÃO	-10,4548	-55,0633
	31/08/2024 08:53:55	MT - TERRA NOVA DO NORTE - BR-163	Ignição ligada		Status	70	SIM	-10,4549	-55,0635
	31/08/2024 08:52:55	MT - TERRA NOVA DO NORTE - BR-163	Ignição ligada		Status	57	SIM	-10,4734	-55,0671
	31/08/2024 08:50:55	MT - TERRA NOVA DO NORTE - BR-163	Ignição ligada		Status	69	SIM	-10,4871	-55,0698
	31/08/2024 08:48:55	MT - TERRA NOVA DO NORTE - BR-163	Ignição ligada		Status	55	SIM	-10,5055	-55,0735
	31/08/2024 08:46:55	MT - TERRA NOVA DO NORTE - BR-163	Ignição ligada		Status	73	SIM	-10,5231	-55,0781

RELATÓRIO ANALÍTICO POR VEÍCULO






































Período: 27/08/2024 00:00:00 à 01/09/2024 23:59:59

Identificador: QZC1J57 SIMONE FH 2020

Placa: QZC1J57




- Legenda:**
-  Mensagens enviadas do Veículo (Veículo -> Central)
 -  Mensagens enviadas do Veículo (Controle de Jornada Cliente)
 -  Mensagens enviadas da Central (Central -> Veículo)








































Sentido:	Data e Hora:	Localização:	Mensagem:	Modo Emergência	Tipo Mensagem:	Vel. (Km/h)	Log ?	Latitude	Longitude
	31/08/2024 08:44:55	MT - TERRA NOVA DO NORTE - BR-163	Ignição ligada		Status	77	SIM	-10,5425	-55,0846
	31/08/2024 08:42:55	MT - TERRA NOVA DO NORTE - BR-163	Ignição ligada		Status	53	SIM	-10,5630	-55,0914
	31/08/2024 08:40:55	MT - TERRA NOVA DO NORTE - BR-163	Ignição ligada		Status	60	SIM	-10,5834	-55,0924
	31/08/2024 08:38:55	MT - TERRA NOVA DO NORTE - BR-163	Ignição ligada		Status	46	NÃO	-10,5951	-55,0974
	31/08/2024 08:36:55	MT - TERRA NOVA DO NORTE - BR-163	Ignição ligada		Status	30	NÃO	-10,6030	-55,1055
	31/08/2024 08:34:55	MT - TERRA NOVA DO NORTE - BR-163	Ignição ligada		Status	60	NÃO	-10,6115	-55,1130
	31/08/2024 08:32:55	MT - TERRA NOVA DO NORTE - BR-163	Ignição ligada		Status	80	NÃO	-10,6227	-55,1232
	31/08/2024 08:30:55	MT - TERRA NOVA DO NORTE - BR-163	Ignição ligada		Status	67	NÃO	-10,6383	-55,1336
	31/08/2024 08:29:45	MT - TERRA NOVA DO NORTE - BR-163			Posição Normal	66	NÃO	-10,6485	-55,1315
	31/08/2024 08:28:55	MT - TERRA NOVA DO NORTE - BR-163	Ignição ligada		Status	64	NÃO	-10,6563	-55,1309
	31/08/2024 08:24:55	MT - TERRA NOVA DO NORTE - Próx. BR-163	O pisca alerta está ligado		Status	65	NÃO	-10,6838	-55,1370
	31/08/2024 08:24:55	MT - TERRA NOVA DO NORTE - Próx. BR-163	Ignição ligada		Status	65	NÃO	-10,6838	-55,1370
	31/08/2024 08:24:55	MT - TERRA NOVA DO NORTE - BR-163	Ignição ligada		Status	65	NÃO	-10,6840	-55,1370
	31/08/2024 08:20:55	MT - TERRA NOVA DO NORTE - BR-163	Ignição ligada		Status	34	SIM	-10,7176	-55,1266
	31/08/2024 08:19:55	MT - TERRA NOVA DO NORTE - Próx. BR-163	Ignição ligada		Status	65	NÃO	-10,7055	-55,1203
	31/08/2024 08:19:55	MT - TERRA NOVA DO NORTE - Próx. BR-163	O pisca alerta está ligado		Status	65	NÃO	-10,7055	-55,1203
	31/08/2024 08:19:55	MT - TERRA NOVA DO NORTE - BR-163	Ignição ligada		Status	65	SIM	-10,7056	-55,1205
	31/08/2024 08:18:55	MT - TERRA NOVA DO NORTE - BR-163	Ignição ligada		Status	18	SIM	-10,7241	-55,1295
	31/08/2024 08:16:55	MT - TERRA NOVA DO NORTE - BR-163	Ignição ligada		Status	64	SIM	-10,7322	-55,1391
	31/08/2024 08:14:55	MT - NOVA SANTA HELENA - BR-163	O pisca alerta está ligado		Status	59	NÃO	-10,7603	-55,1497
	31/08/2024 08:14:55	MT - NOVA SANTA HELENA - BR-163	Ignição ligada		Status	59	NÃO	-10,7603	-55,1497
	31/08/2024 08:14:55	MT - NOVA SANTA HELENA - BR-163	Ignição ligada		Status	59	SIM	-10,7605	-55,1498
	31/08/2024 08:11:55	MT - NOVA SANTA HELENA - BR-163	Ignição ligada		Status	37	SIM	-10,7766	-55,1564
	31/08/2024 08:09:55	MT - NOVA SANTA HELENA - BR-163	Ignição ligada		Status	48	NÃO	-10,8027	-55,1670
	31/08/2024 08:09:55	MT - NOVA SANTA HELENA - BR-163	O pisca alerta está ligado		Status	48	NÃO	-10,8027	-55,1670
	31/08/2024 08:09:55	MT - NOVA SANTA HELENA - BR-163	Ignição ligada		Status	48	SIM	-10,8027	-55,1670
	31/08/2024 08:06:55	MT - NOVA SANTA HELENA - BR-163	Ignição ligada		Status	79	SIM	-10,8205	-55,1757
	31/08/2024 08:04:55	MT - NOVA SANTA HELENA - BR-163	Ignição ligada		Status	24	NÃO	-10,8332	-55,1810
	31/08/2024 08:02:55	MT - NOVA SANTA HELENA - BR-163	Ignição ligada		Status	23	NÃO	-10,8419	-55,1847
	31/08/2024 08:00:55	MT - NOVA SANTA HELENA - BR-163	Ignição ligada		Status	45	NÃO	-10,8539	-55,1897
	31/08/2024 08:00:39	MT - NOVA SANTA HELENA - BR-163			Posição Normal	47	NÃO	-10,8556	-55,1904
	31/08/2024 07:58:55	MT - NOVA SANTA HELENA - BR-163	Ignição ligada		Status	72	NÃO	-10,8731	-55,1967
	31/08/2024 07:56:55	MT - NOVA SANTA HELENA - Próx. BR-163	Ignição ligada		Status	81	NÃO	-10,9035	-55,1977
	31/08/2024 07:56:55	MT - NOVA SANTA HELENA - Próx. BR-163	O pisca alerta está ligado		Status	81	NÃO	-10,9035	-55,1977
	31/08/2024 07:56:55	MT - NOVA SANTA HELENA - BR-163	Ignição ligada		Status	81	NÃO	-10,9036	-55,1977
	31/08/2024 07:53:55	MT - NOVA SANTA HELENA - BR-163	Ignição ligada		Status	34	SIM	-10,9220	-55,2027
	31/08/2024 07:51:55	MT - ITAÚBA - BR-163	Ignição ligada		Status	43	NÃO	-10,9329	-55,2077

RELATÓRIO ANALÍTICO POR VEÍCULO

Período: 27/08/2024 00:00:00 à 01/09/2024 23:59:59
Identificador: QZC1J57 SIMONE FH 2020
Placa: QZC1J57

- Legenda:**
-  Mensagens enviadas do Veículo (Veículo -> Central)
 -  Mensagens enviadas do Veículo (Controle de Jornada Cliente)
 -  Mensagens enviadas da Central (Central -> Veículo)






Sentido:	Data e Hora:	Localização:	Mensagem:	Modo Emergência	Tipo Mensagem:	Vel. (Km/h)	Log ?	Latitude	Longitude
	31/08/2024 07:49:55	MT - ITAÚBA - BR-163	Ignição ligada		Status	73	NÃO	-10,9457	-55,2136
	31/08/2024 07:47:55	MT - ITAÚBA - BR-163	Ignição ligada		Status	70	NÃO	-10,9644	-55,2235
	31/08/2024 07:45:55	MT - ITAÚBA - BR-163	Ignição ligada		Status	44	NÃO	-10,9801	-55,2331
	31/08/2024 07:43:55	MT - ITAÚBA - BR-163	Ignição ligada		Status	35	NÃO	-10,9887	-55,2385
	31/08/2024 07:41:55	MT - ITAÚBA - BR-163	Ignição ligada		Status	55	NÃO	-10,9996	-55,2450
	31/08/2024 07:39:55	MT - ITAÚBA - Avenida Eugênio Bedim	Ignição ligada		Status	42	NÃO	-11,0096	-55,2509
	31/08/2024 07:37:55	MT - ITAÚBA - BR-163	Ignição ligada		Status	61	NÃO	-11,0219	-55,2602
	31/08/2024 07:35:55	MT - ITAÚBA - BR-163	Ignição ligada		Status	51	NÃO	-11,0359	-55,2685
	31/08/2024 07:33:55	MT - ITAÚBA - BR-163	Ignição ligada		Status	63	NÃO	-11,0518	-55,2717
	31/08/2024 07:31:55	MT - ITAÚBA - BR-163	Ignição ligada		Status	63	NÃO	-11,0712	-55,2794
	31/08/2024 07:29:55	MT - ITAÚBA - BR-163	Ignição ligada		Status	46	NÃO	-11,0834	-55,2873
	31/08/2024 07:27:55	MT - ITAÚBA - BR-163	Ignição ligada		Status	79	NÃO	-11,1015	-55,2989
	31/08/2024 07:25:55	MT - ITAÚBA - BR-163	Ignição ligada		Status	79	NÃO	-11,1218	-55,3103
	31/08/2024 07:23:55	MT - ITAÚBA - BR-163	Ignição ligada		Status	76	NÃO	-11,1446	-55,3144
	31/08/2024 07:21:55	MT - ITAÚBA - BR-163	Ignição ligada		Status	59	NÃO	-11,1664	-55,3127
	31/08/2024 07:19:55	MT - ITAÚBA - BR-163	Ignição ligada		Status	40	NÃO	-11,1751	-55,3112
	31/08/2024 07:17:55	MT - ITAÚBA - BR-163	Ignição ligada		Status	77	NÃO	-11,2022	-55,3063
	31/08/2024 07:17:55	MT - ITAÚBA - BR-163	O pisca alerta está ligado		Status	77	NÃO	-11,2022	-55,3063
	31/08/2024 07:17:55	MT - ITAÚBA - BR-163	Ignição ligada		Status	77	NÃO	-11,2022	-55,3064
	31/08/2024 07:14:55	MT - ITAÚBA - BR-163	Ignição ligada		Status	61	NÃO	-11,2230	-55,3027
	31/08/2024 07:12:55	MT - ITAÚBA - BR-163	Ignição ligada		Status	66	NÃO	-11,2419	-55,3064
	31/08/2024 07:12:21	MT - ITAÚBA - BR-163	Ignição ligada		Status	62	NÃO	-11,2477	-55,3079
	31/08/2024 07:10:55	MT - CLÁUDIA - BR-163	O pisca alerta está ligado		Status	64	NÃO	-11,2720	-55,3140
	31/08/2024 07:10:55	MT - CLÁUDIA - BR-163	Ignição ligada		Status	64	NÃO	-11,2720	-55,3140
	31/08/2024 07:10:55	MT - CLÁUDIA - BR-163	Ignição ligada		Status	64	NÃO	-11,2721	-55,3141
	31/08/2024 07:07:55	MT - CLÁUDIA - BR-163	Ignição ligada		Status	71	SIM	-11,2916	-55,3191
	31/08/2024 07:05:55	MT - CLÁUDIA - BR-163	Ignição ligada		Status	65	NÃO	-11,3223	-55,3268
	31/08/2024 07:05:55	MT - CLÁUDIA - BR-163	O pisca alerta está ligado		Status	65	NÃO	-11,3223	-55,3268
	31/08/2024 07:05:55	MT - CLÁUDIA - BR-163	Ignição ligada		Status	65	SIM	-11,3224	-55,3269
	31/08/2024 07:02:55	MT - CLÁUDIA - Próx. BR-163	Ignição ligada		Status	58	SIM	-11,3406	-55,3314
	31/08/2024 07:00:55	MT - CLÁUDIA - BR-163	O pisca alerta está ligado		Status	75	NÃO	-11,3703	-55,3392
	31/08/2024 07:00:55	MT - CLÁUDIA - BR-163	Ignição ligada		Status	75	NÃO	-11,3703	-55,3392
	31/08/2024 07:00:55	MT - CLÁUDIA - BR-163	Ignição ligada		Status	75	SIM	-11,3705	-55,3392
	31/08/2024 06:57:55	MT - CLÁUDIA - BR-163	Ignição ligada		Status	64	SIM	-11,3902	-55,3443
	31/08/2024 06:55:55	MT - CLÁUDIA - BR-163	Ignição ligada		Status	75	NÃO	-11,4148	-55,3502
	31/08/2024 06:55:55	MT - CLÁUDIA - BR-163	O pisca alerta está ligado		Status	75	NÃO	-11,4148	-55,3502
	31/08/2024 06:55:55	MT - CLÁUDIA - BR-163	Ignição ligada		Status	75	SIM	-11,4149	-55,3502

RELATÓRIO ANALÍTICO POR VEÍCULO






































Período: 27/08/2024 00:00:00 à 01/09/2024 23:59:59

Identificador: QZC1J57 SIMONE FH 2020

Placa: QZC1J57

- Legenda:**
-  Mensagens enviadas do Veículo (Veículo -> Central)
 -  Mensagens enviadas do Veículo (Controle de Jornada Cliente)
 -  Mensagens enviadas da Central (Central -> Veículo)



Sentido:	Data e Hora:	Localização:	Mensagem:	Modo Emergência	Tipo Mensagem:	Vel. (Km/h)	Log ?	Latitude	Longitude
	31/08/2024 06:52:55	MT - CLÁUDIA - BR-163	Ignição ligada		Status	72	SIM	-11,4367	-55,3558
	31/08/2024 06:50:55	MT - CLÁUDIA - BR-163	O pisca alerta está ligado		Status	81	NÃO	-11,4478	-55,3572
	31/08/2024 06:50:55	MT - CLÁUDIA - BR-163	Ignição ligada		Status	81	NÃO	-11,4478	-55,3572
	31/08/2024 06:50:55	MT - CLÁUDIA - BR-163	Ignição ligada		Status	81	SIM	-11,4479	-55,3572
	31/08/2024 06:49:55	MT - CLÁUDIA - BR-163	Ignição ligada		Status	69	SIM	-11,4698	-55,3602
	31/08/2024 06:47:55	MT - CLÁUDIA - BR-163	Ignição ligada		Status	66	SIM	-11,4902	-55,3629
	31/08/2024 06:45:55	MT - SINOP - BR-163	Ignição ligada		Status	73	NÃO	-11,5008	-55,3657
	31/08/2024 06:45:55	MT - SINOP - BR-163	O pisca alerta está ligado		Status	73	NÃO	-11,5008	-55,3657
	31/08/2024 06:45:55	MT - SINOP - BR-163	Ignição ligada		Status	73	SIM	-11,5009	-55,3658
	31/08/2024 06:44:55	MT - SINOP - BR-163	Ignição ligada		Status	76	SIM	-11,5181	-55,3802
	31/08/2024 06:42:55	MT - SINOP - BR-163	Ignição ligada		Status	83	SIM	-11,5370	-55,3913
	31/08/2024 06:40:55	MT - SINOP - BR-163	O pisca alerta está ligado		Status	69	NÃO	-11,5653	-55,4082
	31/08/2024 06:40:55	MT - SINOP - BR-163	Ignição ligada		Status	69	NÃO	-11,5653	-55,4082
	31/08/2024 06:40:55	MT - SINOP - BR-163	Ignição ligada		Status	69	SIM	-11,5655	-55,4083
	31/08/2024 06:37:55	MT - SINOP - BR-163	Ignição ligada		Status	75	SIM	-11,5847	-55,4197
	31/08/2024 06:35:55	MT - SINOP - Próx. BR-163	Ignição ligada		Status	79	NÃO	-11,6158	-55,4313
	31/08/2024 06:35:55	MT - SINOP - Próx. BR-163	O pisca alerta está ligado		Status	79	NÃO	-11,6158	-55,4313
	31/08/2024 06:35:55	MT - SINOP - Próx. BR-163	Ignição ligada		Status	79	SIM	-11,6159	-55,4314
	31/08/2024 06:32:55	MT - SINOP - BR-163	Ignição ligada		Status	72	SIM	-11,6380	-55,4372
	31/08/2024 06:30:55	MT - SINOP - BR-163	Ignição ligada		Status	84	NÃO	-11,6610	-55,4431
	31/08/2024 06:28:55	MT - SINOP - BR-163	Ignição ligada		Status	70	NÃO	-11,6835	-55,4490
	31/08/2024 06:26:55	MT - SINOP - BR-163	Ignição ligada		Status	78	NÃO	-11,7023	-55,4539
	31/08/2024 06:24:55	MT - SINOP - BR-163	Ignição ligada		Status	78	NÃO	-11,7218	-55,4589
	31/08/2024 06:22:57	MT - SINOP - BR-163			Posição Normal	75	NÃO	-11,7439	-55,4647
	31/08/2024 06:22:55	MT - SINOP - BR-163	Ignição ligada		Status	75	NÃO	-11,7442	-55,4648
	31/08/2024 06:20:55	MT - SINOP - BR-163	Ignição ligada		Status	64	NÃO	-11,7653	-55,4703
	31/08/2024 06:18:55	MT - SINOP - BR-163	Ignição ligada		Status	48	NÃO	-11,7787	-55,4737
	31/08/2024 06:16:55	MT - SINOP - BR-163	Ignição ligada		Status	75	NÃO	-11,7929	-55,4775
	31/08/2024 06:14:55	MT - SINOP - BR-163	Ignição ligada		Status	68	NÃO	-11,8132	-55,4827
	31/08/2024 06:13:24	MT - SINOP - BR-163			Posição Normal	54	NÃO	-11,8268	-55,4862
	31/08/2024 06:12:55	MT - SINOP - BR-163	Ignição ligada		Status	44	NÃO	-11,8302	-55,4871
	31/08/2024 06:10:55	MT - SINOP - BR-163	Ignição ligada		Status	70	NÃO	-11,8431	-55,4905
	31/08/2024 06:08:55	MT - SINOP - BR-163	Ignição ligada		Status	58	NÃO	-11,8605	-55,4950
	31/08/2024 06:06:55	MT - SINOP - BR-163	Ignição ligada		Status	54	NÃO	-11,8765	-55,4992
	31/08/2024 06:04:55	MT - SINOP - BR-163	Ignição ligada		Status	56	NÃO	-11,8924	-55,5032
	31/08/2024 06:02:55	MT - SINOP - BR-163	Ignição ligada		Status	62	NÃO	-11,9094	-55,5078
	31/08/2024 06:00:55	MT - SINOP - BR-163	Ignição ligada		Status	56	NÃO	-11,9263	-55,5122

RELATÓRIO ANALÍTICO POR VEÍCULO

Período: 27/08/2024 00:00:00 à 01/09/2024 23:59:59

Identificador: QZC1J57 SIMONE FH 2020

Placa: QZC1J57

Legenda:

Mensagens enviadas do Veículo (Veículo -> Central)

Mensagens enviadas do Veículo (Controle de Jornada Cliente)

Mensagens enviadas da Central (Central -> Veículo)






Sentido:	Data e Hora:	Localização:	Mensagem:	Modo Emergência	Tipo Mensagem:	Vel. (Km/h)	Log ?	Latitude	Longitude
	31/08/2024 05:58:55	MT - SINOP - BR-163	Ignição ligada		Status	49	NÃO	-11,9408	-55,5159
	31/08/2024 05:56:55	MT - SINOP - BR-163	Ignição ligada		Status	44	NÃO	-11,9532	-55,5169
	31/08/2024 05:56:47	MT - SINOP - BR-163			Posição Normal	51	NÃO	-11,9541	-55,5169
	31/08/2024 05:54:55	MT - SINOP - BR-163	Ignição ligada		Status	54	NÃO	-11,9704	-55,5169
	31/08/2024 05:52:55	MT - SINOP - BR-163	Ignição ligada		Status	18	NÃO	-11,9819	-55,5170
	31/08/2024 05:50:55	MT - SINOP - Próx. Rua Brasil	Ignição ligada		Status	0	NÃO	-11,9835	-55,5164
	31/08/2024 05:50:55	MT - SINOP - Próx. Rua Brasil	Parada do Veículo		Alerta de Software	0	NÃO	-11,9835	-55,5164
	31/08/2024 05:48:55	MT - SINOP - Próx. Rua Brasil	Parada do Veículo		Alerta de Software	0	NÃO	-11,9835	-55,5164
	31/08/2024 05:48:55	MT - SINOP - Próx. Rua Brasil	Ignição ligada		Status	0	NÃO	-11,9835	-55,5164
	31/08/2024 05:47:07	MT - SINOP - Próx. Rua Brasil	Ignição ligada		Evento	0	NÃO	-11,9835	-55,5164
	31/08/2024 05:47:07	MT - SINOP - Próx. Rua Brasil	Parada do Veículo		Alerta de Software	0	NÃO	-11,9835	-55,5164
	31/08/2024 05:46:55	MT - SINOP - Próx. Rua Brasil	Parada do Veículo		Alerta de Software	0	NÃO	-11,9835	-55,5164
	31/08/2024 05:45:51	MENSAGEM ENVIADA PELA CENTRAL Enviada por: integração	Habilitar sensor de porta do carona		Comando		-		
	31/08/2024 05:45:50	MENSAGEM ENVIADA PELA CENTRAL Enviada por: integração	Habilitar sensor de violação de painel		Comando		-		
	31/08/2024 05:45:49	MENSAGEM ENVIADA PELA CENTRAL Enviada por: integração	Desabilitar Botão de Abertura de Trava de Baú		Comando		-		
	31/08/2024 05:45:49	MENSAGEM ENVIADA PELA CENTRAL Enviada por: integração	Desligar Bloqueio		Comando		-		
	31/08/2024 05:45:49	MENSAGEM ENVIADA PELA CENTRAL Enviada por: integração	Habilitar sensor de porta do motorista		Comando		-		
	31/08/2024 05:45:48	MENSAGEM ENVIADA PELA CENTRAL Enviada por: integração	Habilitar sensor de desengate		Comando		-		
	31/08/2024 05:44:55	MT - SINOP - Próx. Rua Brasil	Parada do Veículo		Alerta de Software	0	NÃO	-11,9835	-55,5164
	31/08/2024 05:44:55	MT - SINOP - Próx. Rua Brasil	O veículo está bloqueado		Status	0	NÃO	-11,9835	-55,5164
	31/08/2024 05:44:23	MT - SINOP - Próx. Rua Brasil	11 REINICIO DE VIAGEM 11 REINICIO DE VIAGEM ID MOTORISTA:0280		Macro		NÃO	-11,9835	-55,5164
	31/08/2024 05:42:55	MT - SINOP - Próx. Rua Brasil	O veículo está bloqueado		Status	0	NÃO	-11,9835	-55,5164
	31/08/2024 05:42:55	MT - SINOP - Próx. Rua Brasil	Parada do Veículo		Alerta de Software	0	NÃO	-11,9835	-55,5164
	31/08/2024 05:40:55	MT - SINOP - Próx. Rua Brasil	Parada do Veículo		Alerta de Software	0	NÃO	-11,9834	-55,5164
	31/08/2024 05:40:55	MT - SINOP - Próx. Rua Brasil	O veículo está bloqueado		Status	0	NÃO	-11,9834	-55,5164
	31/08/2024 05:38:55	MT - SINOP - Próx. Rua Brasil	O veículo está bloqueado		Status	0	NÃO	-11,9834	-55,5164
	31/08/2024 05:38:55	MT - SINOP - Próx. Rua Brasil	Parada do Veículo		Alerta de Software	0	NÃO	-11,9834	-55,5164
	31/08/2024 05:36:55	MT - SINOP - Próx. Rua Brasil	Parada do Veículo		Alerta de Software	0	NÃO	-11,9834	-55,5164
	31/08/2024 05:36:55	MT - SINOP - Próx. Rua Brasil	O veículo está bloqueado		Status	0	NÃO	-11,9834	-55,5164
	31/08/2024 05:34:55	MT - SINOP - Próx. Rua Brasil	O veículo está bloqueado		Status	0	NÃO	-11,9835	-55,5164
	31/08/2024 05:34:55	MT - SINOP - Próx. Rua Brasil	Parada do Veículo		Alerta de Software	0	NÃO	-11,9835	-55,5164
	31/08/2024 05:32:55	MT - SINOP - Próx. Rua Brasil	Parada do Veículo		Alerta de Software	0	NÃO	-11,9835	-55,5164
	31/08/2024 05:32:55	MT - SINOP - Próx. Rua Brasil	O veículo está bloqueado		Status	0	NÃO	-11,9835	-55,5164
	31/08/2024 05:30:55	MT - SINOP - Próx. Rua Brasil	O veículo está bloqueado		Status	0	NÃO	-11,9835	-55,5164
	31/08/2024 05:30:55	MT - SINOP - Próx. Rua Brasil	Parada do Veículo		Alerta de Software	0	NÃO	-11,9835	-55,5164

RELATÓRIO ANALÍTICO POR VEÍCULO
























Período: 27/08/2024 00:00:00 à 01/09/2024 23:59:59

Identificador: QZC1J57 SIMONE FH 2020

Placa: QZC1J57

- Legenda:**
-  Mensagens enviadas do Veículo (Veículo -> Central)
 -  Mensagens enviadas do Veículo (Controle de Jornada Cliente)
 -  Mensagens enviadas da Central (Central -> Veículo)






Sentido:	Data e Hora:	Localização:	Mensagem:	Modo Emergência	Tipo Mensagem:	Vel. (Km/h)	Log ?	Latitude	Longitude
	31/08/2024 05:28:55	MT - SINOP - Próx. Rua Brasil	Parada do Veículo		Alerta de Software	0	NÃO	-11,9835	-55,5164
	31/08/2024 05:28:55	MT - SINOP - Próx. Rua Brasil	O veículo está bloqueado		Status	0	NÃO	-11,9835	-55,5164
	31/08/2024 05:26:55	MT - SINOP - Próx. Rua Brasil	O veículo está bloqueado		Status	0	NÃO	-11,9835	-55,5164
	31/08/2024 05:26:55	MT - SINOP - Próx. Rua Brasil	Parada do Veículo		Alerta de Software	0	NÃO	-11,9835	-55,5164
	31/08/2024 05:25:13	MT - SINOP - Próx. Rua Brasil	O veículo está bloqueado		Status	0	NÃO	-11,9835	-55,5164
	31/08/2024 05:25:13	MT - SINOP - Próx. Rua Brasil	Porta do Motorista aberta		Evento	0	NÃO	-11,9835	-55,5164
	31/08/2024 05:25:13	MT - SINOP - Próx. Rua Brasil	Parada do Veículo		Alerta de Software	0	NÃO	-11,9835	-55,5164
	31/08/2024 05:24:55	MT - SINOP - Próx. Rua Brasil	O veículo está bloqueado		Status	0	NÃO	-11,9835	-55,5164
	31/08/2024 05:23:39	MT - SINOP - Próx. Rua Brasil	Porta do Motorista aberta		Evento	0	NÃO	-11,9835	-55,5164
	31/08/2024 05:23:39	MT - SINOP - Próx. Rua Brasil	O veículo está bloqueado		Status	0	NÃO	-11,9835	-55,5164
	31/08/2024 05:23:39	MT - SINOP - Próx. Rua Brasil	Parada do Veículo		Alerta de Software	0	NÃO	-11,9835	-55,5164
	31/08/2024 05:22:55	MT - SINOP - Próx. Rua Brasil	Porta do Carona aberta		Status	0	NÃO	-11,9835	-55,5164
	31/08/2024 05:22:55	MT - SINOP - Próx. Rua Brasil	O veículo está bloqueado		Status	0	NÃO	-11,9835	-55,5164
	31/08/2024 05:22:04	MT - SINOP - Próx. Rua Brasil	O veículo está bloqueado		Status	0	NÃO	-11,9835	-55,5164
	31/08/2024 05:22:04	MT - SINOP - Próx. Rua Brasil	Porta do Carona aberta		Evento	0	NÃO	-11,9835	-55,5164
	31/08/2024 05:22:04	MT - SINOP - Próx. Rua Brasil	Parada do Veículo		Alerta de Software	0	NÃO	-11,9835	-55,5164
	31/08/2024 05:20:55	MT - SINOP - Próx. Rua Brasil	Parada do Veículo		Alerta de Software	0	NÃO	-11,9835	-55,5164
	31/08/2024 05:20:55	MT - SINOP - Próx. Rua Brasil	O veículo está bloqueado		Status	0	NÃO	-11,9835	-55,5164
	31/08/2024 05:20:55	MT - SINOP - Próx. Rua Brasil	Porta do Motorista aberta		Status	0	NÃO	-11,9835	-55,5164
	31/08/2024 05:18:55	MT - SINOP - Próx. Rua Brasil	Porta do Motorista aberta		Status	0	NÃO	-11,9835	-55,5164
	31/08/2024 05:18:55	MT - SINOP - Próx. Rua Brasil	O veículo está bloqueado		Status	0	NÃO	-11,9835	-55,5164
	31/08/2024 05:18:55	MT - SINOP - Próx. Rua Brasil	Parada do Veículo		Alerta de Software	0	NÃO	-11,9835	-55,5164
	31/08/2024 05:18:39	MT - SINOP - Próx. Rua Brasil	O veículo está bloqueado		Status	0	NÃO	-11,9835	-55,5164
	31/08/2024 05:18:39	MT - SINOP - Próx. Rua Brasil	Porta do Motorista aberta		Evento	0	NÃO	-11,9835	-55,5164
	31/08/2024 05:18:39	MT - SINOP - Próx. Rua Brasil	Parada do Veículo		Alerta de Software	0	NÃO	-11,9835	-55,5164
	31/08/2024 05:16:55	MT - SINOP - Próx. Rua Brasil	Parada do Veículo		Alerta de Software	0	NÃO	-11,9835	-55,5164
	31/08/2024 05:16:55	MT - SINOP - Próx. Rua Brasil	O veículo está bloqueado		Status	0	NÃO	-11,9835	-55,5164
	31/08/2024 05:14:55	MT - SINOP - Próx. Rua Brasil	O veículo está bloqueado		Status	0	NÃO	-11,9835	-55,5164
	31/08/2024 05:14:55	MT - SINOP - Próx. Rua Brasil	Parada do Veículo		Alerta de Software	0	NÃO	-11,9835	-55,5164
	31/08/2024 05:12:55	MT - SINOP - Próx. Rua Brasil	Parada do Veículo		Alerta de Software	0	NÃO	-11,9835	-55,5164
	31/08/2024 05:12:55	MT - SINOP - Próx. Rua Brasil	O veículo está bloqueado		Status	0	NÃO	-11,9835	-55,5164
	31/08/2024 05:10:55	MT - SINOP - Próx. Rua Brasil	O veículo está bloqueado		Status	0	NÃO	-11,9835	-55,5164
	31/08/2024 05:10:55	MT - SINOP - Próx. Rua Brasil	Parada do Veículo		Alerta de Software	0	NÃO	-11,9835	-55,5164
	31/08/2024 05:08:55	MT - SINOP - Próx. Rua Brasil	Parada do Veículo		Alerta de Software	0	NÃO	-11,9835	-55,5164
	31/08/2024 05:08:55	MT - SINOP - Próx. Rua Brasil	O veículo está bloqueado		Status	0	NÃO	-11,9835	-55,5164
	31/08/2024 05:06:55	MT - SINOP - Próx. Rua Brasil	O veículo está bloqueado		Status	0	NÃO	-11,9835	-55,5164
	31/08/2024 05:06:55	MT - SINOP - Próx. Rua Brasil	Parada do Veículo		Alerta de Software	0	NÃO	-11,9835	-55,5164

RELATÓRIO ANALÍTICO POR VEÍCULO





Período: 27/08/2024 00:00:00 à 01/09/2024 23:59:59

Identificador: QZC1J57 SIMONE FH 2020

Placa: QZC1J57

- Legenda:**
-  Mensagens enviadas do Veículo (Veículo -> Central)
 -  Mensagens enviadas do Veículo (Controle de Jornada Cliente)
 -  Mensagens enviadas da Central (Central -> Veículo)



Sentido:	Data e Hora:	Localização:	Mensagem:	Modo Emergência	Tipo Mensagem:	Vel. (Km/h)	Log ?	Latitude	Longitude
	31/08/2024 05:04:55	MT - SINOP - Próx. Rua Brasil	Parada do Veículo		Alerta de Software	0	NÃO	-11,9835	-55,5164
	31/08/2024 05:04:55	MT - SINOP - Próx. Rua Brasil	O veículo está bloqueado		Status	0	NÃO	-11,9835	-55,5164
	31/08/2024 05:02:55	MT - SINOP - Próx. Rua Brasil	O veículo está bloqueado		Status	0	NÃO	-11,9835	-55,5164
	31/08/2024 05:02:55	MT - SINOP - Próx. Rua Brasil	Parada do Veículo		Alerta de Software	0	NÃO	-11,9835	-55,5164
	31/08/2024 05:00:55	MT - SINOP - Próx. Rua Brasil	Parada do Veículo		Alerta de Software	0	NÃO	-11,9835	-55,5164
	31/08/2024 05:00:55	MT - SINOP - Próx. Rua Brasil	O veículo está bloqueado		Status	0	NÃO	-11,9835	-55,5164
	31/08/2024 04:58:55	MT - SINOP - Próx. Rua Brasil	O veículo está bloqueado		Status	0	NÃO	-11,9835	-55,5164
	31/08/2024 04:58:55	MT - SINOP - Próx. Rua Brasil	Parada do Veículo		Alerta de Software	0	NÃO	-11,9835	-55,5164
	31/08/2024 04:56:55	MT - SINOP - Próx. Rua Brasil	Parada do Veículo		Alerta de Software	0	NÃO	-11,9835	-55,5164
	31/08/2024 04:56:55	MT - SINOP - Próx. Rua Brasil	O veículo está bloqueado		Status	0	NÃO	-11,9835	-55,5164
	31/08/2024 04:54:55	MT - SINOP - Próx. Rua Brasil	O veículo está bloqueado		Status	0	NÃO	-11,9835	-55,5164
	31/08/2024 04:54:55	MT - SINOP - Próx. Rua Brasil	Parada do Veículo		Alerta de Software	0	NÃO	-11,9835	-55,5164
	31/08/2024 04:52:55	MT - SINOP - Próx. Rua Brasil	Parada do Veículo		Alerta de Software	0	NÃO	-11,9835	-55,5164
	31/08/2024 04:52:55	MT - SINOP - Próx. Rua Brasil	O veículo está bloqueado		Status	0	NÃO	-11,9835	-55,5164
	31/08/2024 04:50:55	MT - SINOP - Próx. Rua Brasil	O veículo está bloqueado		Status	0	NÃO	-11,9835	-55,5164
	31/08/2024 04:50:55	MT - SINOP - Próx. Rua Brasil	Parada do Veículo		Alerta de Software	0	NÃO	-11,9835	-55,5164
	31/08/2024 04:48:55	MT - SINOP - Próx. Rua Brasil	Parada do Veículo		Alerta de Software	0	NÃO	-11,9835	-55,5164
	31/08/2024 04:48:55	MT - SINOP - Próx. Rua Brasil	O veículo está bloqueado		Status	0	NÃO	-11,9835	-55,5164
	31/08/2024 04:46:55	MT - SINOP - Próx. Rua Brasil	O veículo está bloqueado		Status	0	NÃO	-11,9835	-55,5164
	31/08/2024 04:46:55	MT - SINOP - Próx. Rua Brasil	Parada do Veículo		Alerta de Software	0	NÃO	-11,9835	-55,5164
	31/08/2024 04:44:55	MT - SINOP - Próx. Rua Brasil	Parada do Veículo		Alerta de Software	0	NÃO	-11,9835	-55,5164
	31/08/2024 04:44:55	MT - SINOP - Próx. Rua Brasil	O veículo está bloqueado		Status	0	NÃO	-11,9835	-55,5164
	31/08/2024 04:42:55	MT - SINOP - Próx. Rua Brasil	O veículo está bloqueado		Status	0	NÃO	-11,9835	-55,5164
	31/08/2024 04:42:55	MT - SINOP - Próx. Rua Brasil	Parada do Veículo		Alerta de Software	0	NÃO	-11,9835	-55,5164
	31/08/2024 04:40:55	MT - SINOP - Próx. Rua Brasil	Parada do Veículo		Alerta de Software	0	NÃO	-11,9835	-55,5164
	31/08/2024 04:40:55	MT - SINOP - Próx. Rua Brasil	O veículo está bloqueado		Status	0	NÃO	-11,9835	-55,5164
	31/08/2024 04:38:55	MT - SINOP - Próx. Rua Brasil	O veículo está bloqueado		Status	0	NÃO	-11,9835	-55,5164
	31/08/2024 04:38:55	MT - SINOP - Próx. Rua Brasil	Parada do Veículo		Alerta de Software	0	NÃO	-11,9835	-55,5164
	31/08/2024 04:36:55	MT - SINOP - Próx. Rua Brasil	Parada do Veículo		Alerta de Software	0	NÃO	-11,9835	-55,5164
	31/08/2024 04:36:55	MT - SINOP - Próx. Rua Brasil	O veículo está bloqueado		Status	0	NÃO	-11,9835	-55,5164
	31/08/2024 04:34:55	MT - SINOP - Próx. Rua Brasil	O veículo está bloqueado		Status	0	NÃO	-11,9835	-55,5164
	31/08/2024 04:34:55	MT - SINOP - Próx. Rua Brasil	Parada do Veículo		Alerta de Software	0	NÃO	-11,9835	-55,5164
	31/08/2024 04:32:55	MT - SINOP - Próx. Rua Brasil	Parada do Veículo		Alerta de Software	0	NÃO	-11,9835	-55,5163
	31/08/2024 04:32:55	MT - SINOP - Próx. Rua Brasil	O veículo está bloqueado		Status	0	NÃO	-11,9835	-55,5163
	31/08/2024 04:30:55	MT - SINOP - Próx. Rua Brasil	O veículo está bloqueado		Status	0	NÃO	-11,9835	-55,5163
	31/08/2024 04:30:55	MT - SINOP - Próx. Rua Brasil	Parada do Veículo		Alerta de Software	0	NÃO	-11,9835	-55,5163
	31/08/2024 04:28:55	MT - SINOP - Próx. Rua Brasil	Parada do Veículo		Alerta de Software	0	NÃO	-11,9835	-55,5163

RELATÓRIO ANALÍTICO POR VEÍCULO










Período: 27/08/2024 00:00:00 à 01/09/2024 23:59:59

Identificador: QZC1J57 SIMONE FH 2020

Placa: QZC1J57




- Legenda:**
-  Mensagens enviadas do Veículo (Veículo -> Central)
 -  Mensagens enviadas do Veículo (Controle de Jornada Cliente)
 -  Mensagens enviadas da Central (Central -> Veículo)



Sentido:	Data e Hora:	Localização:	Mensagem:	Modo Emergência	Tipo Mensagem:	Vel. (Km/h)	Log ?	Latitude	Longitude
	31/08/2024 04:28:55	MT - SINOP - Próx. Rua Brasil	O veículo está bloqueado		Status	0	NÃO	-11,9835	-55,5163
	31/08/2024 04:26:55	MT - SINOP - Próx. Rua Brasil	O veículo está bloqueado		Status	0	NÃO	-11,9835	-55,5163
	31/08/2024 04:26:55	MT - SINOP - Próx. Rua Brasil	Parada do Veículo		Alerta de Software	0	NÃO	-11,9835	-55,5163
	31/08/2024 04:24:55	MT - SINOP - Próx. Rua Brasil	Parada do Veículo		Alerta de Software	0	NÃO	-11,9835	-55,5163
	31/08/2024 04:24:55	MT - SINOP - Próx. Rua Brasil	O veículo está bloqueado		Status	0	NÃO	-11,9835	-55,5163
	31/08/2024 04:22:55	MT - SINOP - Próx. Rua Brasil	O veículo está bloqueado		Status	0	NÃO	-11,9835	-55,5163
	31/08/2024 04:22:55	MT - SINOP - Próx. Rua Brasil	Parada do Veículo		Alerta de Software	0	NÃO	-11,9835	-55,5163
	31/08/2024 04:20:55	MT - SINOP - Próx. Rua Brasil	Parada do Veículo		Alerta de Software	0	NÃO	-11,9835	-55,5163
	31/08/2024 04:20:55	MT - SINOP - Próx. Rua Brasil	O veículo está bloqueado		Status	0	NÃO	-11,9835	-55,5163
	31/08/2024 04:18:55	MT - SINOP - Próx. Rua Brasil	O veículo está bloqueado		Status	0	NÃO	-11,9835	-55,5163
	31/08/2024 04:18:55	MT - SINOP - Próx. Rua Brasil	Parada do Veículo		Alerta de Software	0	NÃO	-11,9835	-55,5163
	31/08/2024 04:16:55	MT - SINOP - Próx. Rua Brasil	Parada do Veículo		Alerta de Software	0	NÃO	-11,9835	-55,5163
	31/08/2024 04:16:55	MT - SINOP - Próx. Rua Brasil	O veículo está bloqueado		Status	0	NÃO	-11,9835	-55,5163
	31/08/2024 04:14:55	MT - SINOP - Próx. Rua Brasil	O veículo está bloqueado		Status	0	NÃO	-11,9835	-55,5163
	31/08/2024 04:14:55	MT - SINOP - Próx. Rua Brasil	Parada do Veículo		Alerta de Software	0	NÃO	-11,9835	-55,5163
	31/08/2024 04:12:55	MT - SINOP - Próx. Rua Brasil	Parada do Veículo		Alerta de Software	0	NÃO	-11,9835	-55,5163
	31/08/2024 04:12:55	MT - SINOP - Próx. Rua Brasil	O veículo está bloqueado		Status	0	NÃO	-11,9835	-55,5163
	31/08/2024 04:10:55	MT - SINOP - Próx. Rua Brasil	O veículo está bloqueado		Status	0	NÃO	-11,9835	-55,5163
	31/08/2024 04:10:55	MT - SINOP - Próx. Rua Brasil	Parada do Veículo		Alerta de Software	0	NÃO	-11,9835	-55,5163
	31/08/2024 04:08:55	MT - SINOP - Próx. Rua Brasil	Parada do Veículo		Alerta de Software	0	NÃO	-11,9835	-55,5163
	31/08/2024 04:08:55	MT - SINOP - Próx. Rua Brasil	O veículo está bloqueado		Status	0	NÃO	-11,9835	-55,5163
	31/08/2024 04:06:55	MT - SINOP - Próx. Rua Brasil	O veículo está bloqueado		Status	0	NÃO	-11,9835	-55,5163
	31/08/2024 04:06:55	MT - SINOP - Próx. Rua Brasil	Parada do Veículo		Alerta de Software	0	NÃO	-11,9835	-55,5163
	31/08/2024 04:04:55	MT - SINOP - Próx. Rua Brasil	Parada do Veículo		Alerta de Software	0	NÃO	-11,9835	-55,5163
	31/08/2024 04:04:55	MT - SINOP - Próx. Rua Brasil	O veículo está bloqueado		Status	0	NÃO	-11,9835	-55,5163
	31/08/2024 04:02:54	MT - SINOP - Próx. Rua Brasil	O veículo está bloqueado		Status	0	NÃO	-11,9835	-55,5163
	31/08/2024 04:02:54	MT - SINOP - Próx. Rua Brasil	Parada do Veículo		Alerta de Software	0	NÃO	-11,9835	-55,5163
	31/08/2024 04:00:54	MT - SINOP - Próx. Rua Brasil	Parada do Veículo		Alerta de Software	0	NÃO	-11,9835	-55,5163
	31/08/2024 04:00:54	MT - SINOP - Próx. Rua Brasil	O veículo está bloqueado		Status	0	NÃO	-11,9835	-55,5163
	31/08/2024 03:58:54	MT - SINOP - Próx. Rua Brasil	O veículo está bloqueado		Status	0	NÃO	-11,9835	-55,5163
	31/08/2024 03:58:54	MT - SINOP - Próx. Rua Brasil	Parada do Veículo		Alerta de Software	0	NÃO	-11,9835	-55,5163
	31/08/2024 03:56:54	MT - SINOP - Próx. Rua Brasil	Parada do Veículo		Alerta de Software	0	NÃO	-11,9835	-55,5163
	31/08/2024 03:56:54	MT - SINOP - Próx. Rua Brasil	O veículo está bloqueado		Status	0	NÃO	-11,9835	-55,5163
	31/08/2024 03:54:54	MT - SINOP - Próx. Rua Brasil	O veículo está bloqueado		Status	0	NÃO	-11,9835	-55,5163
	31/08/2024 03:54:54	MT - SINOP - Próx. Rua Brasil	Parada do Veículo		Alerta de Software	0	NÃO	-11,9835	-55,5163
	31/08/2024 03:52:54	MT - SINOP - Próx. Rua Brasil	Parada do Veículo		Alerta de Software	0	NÃO	-11,9835	-55,5163
	31/08/2024 03:52:54	MT - SINOP - Próx. Rua Brasil	O veículo está bloqueado		Status	0	NÃO	-11,9835	-55,5163

RELATÓRIO ANALÍTICO POR VEÍCULO

Período: 27/08/2024 00:00:00 à 01/09/2024 23:59:59
Identificador: QZC1J57 SIMONE FH 2020
Placa: QZC1J57

- Legenda:**
-  Mensagens enviadas do Veículo (Veículo -> Central)
 -  Mensagens enviadas do Veículo (Controle de Jornada Cliente)
 -  Mensagens enviadas da Central (Central -> Veículo)



Sentido:	Data e Hora:	Localização:	Mensagem:	Modo Emergência	Tipo Mensagem:	Vel. (Km/h)	Log ?	Latitude	Longitude
	31/08/2024 03:50:54	MT - SINOP - Próx. Rua Brasil	O veículo está bloqueado		Status	0	NÃO	-11,9835	-55,5163
	31/08/2024 03:50:54	MT - SINOP - Próx. Rua Brasil	Parada do Veículo		Alerta de Software	0	NÃO	-11,9835	-55,5163
	31/08/2024 03:48:54	MT - SINOP - Próx. Rua Brasil	Parada do Veículo		Alerta de Software	0	NÃO	-11,9835	-55,5163
	31/08/2024 03:48:54	MT - SINOP - Próx. Rua Brasil	O veículo está bloqueado		Status	0	NÃO	-11,9835	-55,5163
	31/08/2024 03:46:54	MT - SINOP - Próx. Rua Brasil	O veículo está bloqueado		Status	0	NÃO	-11,9835	-55,5163
	31/08/2024 03:46:54	MT - SINOP - Próx. Rua Brasil	Parada do Veículo		Alerta de Software	0	NÃO	-11,9835	-55,5163
	31/08/2024 03:44:54	MT - SINOP - Próx. Rua Brasil	Parada do Veículo		Alerta de Software	0	NÃO	-11,9835	-55,5163
	31/08/2024 03:44:54	MT - SINOP - Próx. Rua Brasil	O veículo está bloqueado		Status	0	NÃO	-11,9835	-55,5163
	31/08/2024 03:42:54	MT - SINOP - Próx. Rua Brasil	O veículo está bloqueado		Status	0	NÃO	-11,9835	-55,5163
	31/08/2024 03:42:54	MT - SINOP - Próx. Rua Brasil	Parada do Veículo		Alerta de Software	0	NÃO	-11,9835	-55,5163
	31/08/2024 03:40:54	MT - SINOP - Próx. Rua Brasil	Parada do Veículo		Alerta de Software	0	NÃO	-11,9835	-55,5163
	31/08/2024 03:40:54	MT - SINOP - Próx. Rua Brasil	O veículo está bloqueado		Status	0	NÃO	-11,9835	-55,5163
	31/08/2024 03:38:54	MT - SINOP - Próx. Rua Brasil	O veículo está bloqueado		Status	0	NÃO	-11,9835	-55,5163
	31/08/2024 03:38:54	MT - SINOP - Próx. Rua Brasil	Parada do Veículo		Alerta de Software	0	NÃO	-11,9835	-55,5163
	31/08/2024 03:36:54	MT - SINOP - Próx. Rua Brasil	Parada do Veículo		Alerta de Software	0	NÃO	-11,9835	-55,5163
	31/08/2024 03:36:54	MT - SINOP - Próx. Rua Brasil	O veículo está bloqueado		Status	0	NÃO	-11,9835	-55,5163
	31/08/2024 03:34:54	MT - SINOP - Próx. Rua Brasil	O veículo está bloqueado		Status	0	NÃO	-11,9835	-55,5163
	31/08/2024 03:34:54	MT - SINOP - Próx. Rua Brasil	Parada do Veículo		Alerta de Software	0	NÃO	-11,9835	-55,5163
	31/08/2024 03:32:54	MT - SINOP - Próx. Rua Brasil	Parada do Veículo		Alerta de Software	0	NÃO	-11,9835	-55,5163
	31/08/2024 03:32:54	MT - SINOP - Próx. Rua Brasil	O veículo está bloqueado		Status	0	NÃO	-11,9835	-55,5163
	31/08/2024 03:30:54	MT - SINOP - Próx. Rua Brasil	O veículo está bloqueado		Status	0	NÃO	-11,9835	-55,5163
	31/08/2024 03:30:54	MT - SINOP - Próx. Rua Brasil	Parada do Veículo		Alerta de Software	0	NÃO	-11,9835	-55,5163
	31/08/2024 03:28:54	MT - SINOP - Próx. Rua Brasil	Parada do Veículo		Alerta de Software	0	NÃO	-11,9835	-55,5164
	31/08/2024 03:28:54	MT - SINOP - Próx. Rua Brasil	O veículo está bloqueado		Status	0	NÃO	-11,9835	-55,5164
	31/08/2024 03:26:54	MT - SINOP - Próx. Rua Brasil	O veículo está bloqueado		Status	0	NÃO	-11,9835	-55,5164
	31/08/2024 03:26:54	MT - SINOP - Próx. Rua Brasil	Parada do Veículo		Alerta de Software	0	NÃO	-11,9835	-55,5164
	31/08/2024 03:24:54	MT - SINOP - Próx. Rua Brasil	Parada do Veículo		Alerta de Software	0	NÃO	-11,9835	-55,5164
	31/08/2024 03:24:54	MT - SINOP - Próx. Rua Brasil	O veículo está bloqueado		Status	0	NÃO	-11,9835	-55,5164
	31/08/2024 03:22:54	MT - SINOP - Próx. Rua Brasil	O veículo está bloqueado		Status	0	NÃO	-11,9835	-55,5164
	31/08/2024 03:22:54	MT - SINOP - Próx. Rua Brasil	Parada do Veículo		Alerta de Software	0	NÃO	-11,9835	-55,5164
	31/08/2024 03:20:54	MT - SINOP - Próx. Rua Brasil	Parada do Veículo		Alerta de Software	0	NÃO	-11,9835	-55,5164
	31/08/2024 03:20:54	MT - SINOP - Próx. Rua Brasil	O veículo está bloqueado		Status	0	NÃO	-11,9835	-55,5164
	31/08/2024 03:18:54	MT - SINOP - Próx. Rua Brasil	O veículo está bloqueado		Status	0	NÃO	-11,9835	-55,5164
	31/08/2024 03:18:54	MT - SINOP - Próx. Rua Brasil	Parada do Veículo		Alerta de Software	0	NÃO	-11,9835	-55,5164
	31/08/2024 03:16:54	MT - SINOP - Próx. Rua Brasil	Parada do Veículo		Alerta de Software	0	NÃO	-11,9835	-55,5164
	31/08/2024 03:16:54	MT - SINOP - Próx. Rua Brasil	O veículo está bloqueado		Status	0	NÃO	-11,9835	-55,5164
	31/08/2024 03:14:54	MT - SINOP - Próx. Rua Brasil	O veículo está bloqueado		Status	0	NÃO	-11,9835	-55,5164

RELATÓRIO ANALÍTICO POR VEÍCULO




















Período: 27/08/2024 00:00:00 à 01/09/2024 23:59:59

Identificador: QZC1J57 SIMONE FH 2020

Placa: QZC1J57




- Legenda:**
-  Mensagens enviadas do Veículo (Veículo -> Central)
 -  Mensagens enviadas do Veículo (Controle de Jornada Cliente)
 -  Mensagens enviadas da Central (Central -> Veículo)



Sentido:	Data e Hora:	Localização:	Mensagem:	Modo Emergência	Tipo Mensagem:	Vel. (Km/h)	Log ?	Latitude	Longitude
	31/08/2024 03:14:54	MT - SINOP - Próx. Rua Brasil	Parada do Veículo		Alerta de Software	0	NÃO	-11,9835	-55,5164
	31/08/2024 03:12:54	MT - SINOP - Próx. Rua Brasil	Parada do Veículo		Alerta de Software	0	NÃO	-11,9835	-55,5164
	31/08/2024 03:12:54	MT - SINOP - Próx. Rua Brasil	O veículo está bloqueado		Status	0	NÃO	-11,9835	-55,5164
	31/08/2024 03:10:54	MT - SINOP - Próx. Rua Brasil	O veículo está bloqueado		Status	0	NÃO	-11,9835	-55,5164
	31/08/2024 03:10:54	MT - SINOP - Próx. Rua Brasil	Parada do Veículo		Alerta de Software	0	NÃO	-11,9835	-55,5164
	31/08/2024 03:08:54	MT - SINOP - Próx. Rua Brasil	Parada do Veículo		Alerta de Software	0	NÃO	-11,9835	-55,5164
	31/08/2024 03:08:54	MT - SINOP - Próx. Rua Brasil	O veículo está bloqueado		Status	0	NÃO	-11,9835	-55,5164
	31/08/2024 03:06:54	MT - SINOP - Próx. Rua Brasil	O veículo está bloqueado		Status	0	NÃO	-11,9835	-55,5164
	31/08/2024 03:06:54	MT - SINOP - Próx. Rua Brasil	Parada do Veículo		Alerta de Software	0	NÃO	-11,9835	-55,5164
	31/08/2024 03:04:54	MT - SINOP - Próx. Rua Brasil	Parada do Veículo		Alerta de Software	0	NÃO	-11,9835	-55,5164
	31/08/2024 03:04:54	MT - SINOP - Próx. Rua Brasil	O veículo está bloqueado		Status	0	NÃO	-11,9835	-55,5164
	31/08/2024 03:02:54	MT - SINOP - Próx. Rua Brasil	O veículo está bloqueado		Status	0	NÃO	-11,9835	-55,5164
	31/08/2024 03:02:54	MT - SINOP - Próx. Rua Brasil	Parada do Veículo		Alerta de Software	0	NÃO	-11,9835	-55,5164
	31/08/2024 03:00:54	MT - SINOP - Próx. Rua Brasil	Parada do Veículo		Alerta de Software	0	NÃO	-11,9835	-55,5164
	31/08/2024 03:00:54	MT - SINOP - Próx. Rua Brasil	O veículo está bloqueado		Status	0	NÃO	-11,9835	-55,5164
	31/08/2024 02:58:54	MT - SINOP - Próx. Rua Brasil	O veículo está bloqueado		Status	0	NÃO	-11,9835	-55,5164
	31/08/2024 02:58:54	MT - SINOP - Próx. Rua Brasil	Parada do Veículo		Alerta de Software	0	NÃO	-11,9835	-55,5164
	31/08/2024 02:56:54	MT - SINOP - Próx. Rua Brasil	Parada do Veículo		Alerta de Software	0	NÃO	-11,9835	-55,5164
	31/08/2024 02:56:54	MT - SINOP - Próx. Rua Brasil	O veículo está bloqueado		Status	0	NÃO	-11,9835	-55,5164
	31/08/2024 02:54:54	MT - SINOP - Próx. Rua Brasil	O veículo está bloqueado		Status	0	NÃO	-11,9835	-55,5164
	31/08/2024 02:54:54	MT - SINOP - Próx. Rua Brasil	Parada do Veículo		Alerta de Software	0	NÃO	-11,9835	-55,5164
	31/08/2024 02:52:54	MT - SINOP - Próx. Rua Brasil	Parada do Veículo		Alerta de Software	0	NÃO	-11,9835	-55,5164
	31/08/2024 02:52:54	MT - SINOP - Próx. Rua Brasil	O veículo está bloqueado		Status	0	NÃO	-11,9835	-55,5164
	31/08/2024 02:50:54	MT - SINOP - Próx. Rua Brasil	O veículo está bloqueado		Status	0	NÃO	-11,9835	-55,5164
	31/08/2024 02:50:54	MT - SINOP - Próx. Rua Brasil	Parada do Veículo		Alerta de Software	0	NÃO	-11,9835	-55,5164
	31/08/2024 02:48:54	MT - SINOP - Próx. Rua Brasil	Parada do Veículo		Alerta de Software	0	NÃO	-11,9835	-55,5164
	31/08/2024 02:48:54	MT - SINOP - Próx. Rua Brasil	O veículo está bloqueado		Status	0	NÃO	-11,9835	-55,5164
	31/08/2024 02:46:54	MT - SINOP - Próx. Rua Brasil	O veículo está bloqueado		Status	0	NÃO	-11,9835	-55,5164
	31/08/2024 02:46:54	MT - SINOP - Próx. Rua Brasil	Parada do Veículo		Alerta de Software	0	NÃO	-11,9835	-55,5164
	31/08/2024 02:44:54	MT - SINOP - Próx. Rua Brasil	Parada do Veículo		Alerta de Software	0	NÃO	-11,9835	-55,5163
	31/08/2024 02:44:54	MT - SINOP - Próx. Rua Brasil	O veículo está bloqueado		Status	0	NÃO	-11,9835	-55,5163
	31/08/2024 02:42:54	MT - SINOP - Próx. Rua Brasil	O veículo está bloqueado		Status	0	NÃO	-11,9835	-55,5163
	31/08/2024 02:42:54	MT - SINOP - Próx. Rua Brasil	Parada do Veículo		Alerta de Software	0	NÃO	-11,9835	-55,5163
	31/08/2024 02:40:54	MT - SINOP - Próx. Rua Brasil	Parada do Veículo		Alerta de Software	0	NÃO	-11,9835	-55,5163
	31/08/2024 02:40:54	MT - SINOP - Próx. Rua Brasil	O veículo está bloqueado		Status	0	NÃO	-11,9835	-55,5163
	31/08/2024 02:38:54	MT - SINOP - Próx. Rua Brasil	O veículo está bloqueado		Status	0	NÃO	-11,9835	-55,5163
	31/08/2024 02:38:54	MT - SINOP - Próx. Rua Brasil	Parada do Veículo		Alerta de Software	0	NÃO	-11,9835	-55,5163

RELATÓRIO ANALÍTICO POR VEÍCULO

Período: 27/08/2024 00:00:00 à 01/09/2024 23:59:59
Identificador: QZC1J57 SIMONE FH 2020
Placa: QZC1J57

- Legenda:**
-  Mensagens enviadas do Veículo (Veículo -> Central)
 -  Mensagens enviadas do Veículo (Controle de Jornada Cliente)
 -  Mensagens enviadas da Central (Central -> Veículo)



Sentido:	Data e Hora:	Localização:	Mensagem:	Modo Emergência	Tipo Mensagem:	Vel. (Km/h)	Log ?	Latitude	Longitude
	31/08/2024 02:36:54	MT - SINOP - Próx. Rua Brasil	Parada do Veículo		Alerta de Software	0	NÃO	-11,9835	-55,5163
	31/08/2024 02:36:54	MT - SINOP - Próx. Rua Brasil	O veículo está bloqueado		Status	0	NÃO	-11,9835	-55,5163
	31/08/2024 02:34:54	MT - SINOP - Próx. Rua Brasil	O veículo está bloqueado		Status	0	NÃO	-11,9835	-55,5163
	31/08/2024 02:34:54	MT - SINOP - Próx. Rua Brasil	Parada do Veículo		Alerta de Software	0	NÃO	-11,9835	-55,5163
	31/08/2024 02:32:54	MT - SINOP - Próx. Rua Brasil	Parada do Veículo		Alerta de Software	0	NÃO	-11,9835	-55,5163
	31/08/2024 02:32:54	MT - SINOP - Próx. Rua Brasil	O veículo está bloqueado		Status	0	NÃO	-11,9835	-55,5163
	31/08/2024 02:30:54	MT - SINOP - Próx. Rua Brasil	O veículo está bloqueado		Status	0	NÃO	-11,9835	-55,5163
	31/08/2024 02:30:54	MT - SINOP - Próx. Rua Brasil	Parada do Veículo		Alerta de Software	0	NÃO	-11,9835	-55,5163
	31/08/2024 02:28:54	MT - SINOP - Próx. Rua Brasil	Parada do Veículo		Alerta de Software	0	NÃO	-11,9835	-55,5163
	31/08/2024 02:28:54	MT - SINOP - Próx. Rua Brasil	O veículo está bloqueado		Status	0	NÃO	-11,9835	-55,5163
	31/08/2024 02:26:54	MT - SINOP - Próx. Rua Brasil	O veículo está bloqueado		Status	0	NÃO	-11,9835	-55,5163
	31/08/2024 02:26:54	MT - SINOP - Próx. Rua Brasil	Parada do Veículo		Alerta de Software	0	NÃO	-11,9835	-55,5163
	31/08/2024 02:24:54	MT - SINOP - Próx. Rua Brasil	Parada do Veículo		Alerta de Software	0	NÃO	-11,9835	-55,5163
	31/08/2024 02:24:54	MT - SINOP - Próx. Rua Brasil	O veículo está bloqueado		Status	0	NÃO	-11,9835	-55,5163
	31/08/2024 02:22:54	MT - SINOP - Próx. Rua Brasil	O veículo está bloqueado		Status	0	NÃO	-11,9835	-55,5163
	31/08/2024 02:22:54	MT - SINOP - Próx. Rua Brasil	Parada do Veículo		Alerta de Software	0	NÃO	-11,9835	-55,5163
	31/08/2024 02:20:54	MT - SINOP - Próx. Rua Brasil	Parada do Veículo		Alerta de Software	0	NÃO	-11,9835	-55,5163
	31/08/2024 02:20:54	MT - SINOP - Próx. Rua Brasil	O veículo está bloqueado		Status	0	NÃO	-11,9835	-55,5163
	31/08/2024 02:18:54	MT - SINOP - Próx. Rua Brasil	O veículo está bloqueado		Status	0	NÃO	-11,9835	-55,5163
	31/08/2024 02:18:54	MT - SINOP - Próx. Rua Brasil	Parada do Veículo		Alerta de Software	0	NÃO	-11,9835	-55,5163
	31/08/2024 02:16:54	MT - SINOP - Próx. Rua Brasil	Parada do Veículo		Alerta de Software	0	NÃO	-11,9835	-55,5163
	31/08/2024 02:16:54	MT - SINOP - Próx. Rua Brasil	O veículo está bloqueado		Status	0	NÃO	-11,9835	-55,5163
	31/08/2024 02:14:54	MT - SINOP - Próx. Rua Brasil	O veículo está bloqueado		Status	0	NÃO	-11,9835	-55,5163
	31/08/2024 02:14:54	MT - SINOP - Próx. Rua Brasil	Parada do Veículo		Alerta de Software	0	NÃO	-11,9835	-55,5163
	31/08/2024 02:12:54	MT - SINOP - Próx. Rua Brasil	Parada do Veículo		Alerta de Software	0	NÃO	-11,9835	-55,5163
	31/08/2024 02:12:54	MT - SINOP - Próx. Rua Brasil	O veículo está bloqueado		Status	0	NÃO	-11,9835	-55,5163
	31/08/2024 02:10:54	MT - SINOP - Próx. Rua Brasil	O veículo está bloqueado		Status	0	NÃO	-11,9835	-55,5164
	31/08/2024 02:10:54	MT - SINOP - Próx. Rua Brasil	Parada do Veículo		Alerta de Software	0	NÃO	-11,9835	-55,5164
	31/08/2024 02:08:54	MT - SINOP - Próx. Rua Brasil	Parada do Veículo		Alerta de Software	0	NÃO	-11,9835	-55,5164
	31/08/2024 02:08:54	MT - SINOP - Próx. Rua Brasil	O veículo está bloqueado		Status	0	NÃO	-11,9835	-55,5164
	31/08/2024 02:06:54	MT - SINOP - Próx. Rua Brasil	O veículo está bloqueado		Status	0	NÃO	-11,9835	-55,5164
	31/08/2024 02:06:54	MT - SINOP - Próx. Rua Brasil	Parada do Veículo		Alerta de Software	0	NÃO	-11,9835	-55,5164
	31/08/2024 02:04:54	MT - SINOP - Próx. Rua Brasil	Parada do Veículo		Alerta de Software	0	NÃO	-11,9835	-55,5164
	31/08/2024 02:04:54	MT - SINOP - Próx. Rua Brasil	O veículo está bloqueado		Status	0	NÃO	-11,9835	-55,5164
	31/08/2024 02:02:54	MT - SINOP - Próx. Rua Brasil	O veículo está bloqueado		Status	0	NÃO	-11,9835	-55,5164
	31/08/2024 02:02:54	MT - SINOP - Próx. Rua Brasil	Parada do Veículo		Alerta de Software	0	NÃO	-11,9835	-55,5164
	31/08/2024 02:00:54	MT - SINOP - Próx. Rua Brasil	Parada do Veículo		Alerta de Software	0	NÃO	-11,9835	-55,5164

RELATÓRIO ANALÍTICO POR VEÍCULO
















Período: 27/08/2024 00:00:00 à 01/09/2024 23:59:59

Identificador: QZC1J57 SIMONE FH 2020

Placa: QZC1J57




- Legenda:**
-  Mensagens enviadas do Veículo (Veículo -> Central)
 -  Mensagens enviadas do Veículo (Controle de Jornada Cliente)
 -  Mensagens enviadas da Central (Central -> Veículo)





Sentido:	Data e Hora:	Localização:	Mensagem:	Modo Emergência	Tipo Mensagem:	Vel. (Km/h)	Log ?	Latitude	Longitude
	31/08/2024 02:00:54	MT - SINOP - Próx. Rua Brasil	O veículo está bloqueado		Status	0	NÃO	-11,9835	-55,5164
	31/08/2024 01:58:54	MT - SINOP - Próx. Rua Brasil	O veículo está bloqueado		Status	0	NÃO	-11,9835	-55,5164
	31/08/2024 01:58:54	MT - SINOP - Próx. Rua Brasil	Parada do Veículo		Alerta de Software	0	NÃO	-11,9835	-55,5164
	31/08/2024 01:56:54	MT - SINOP - Próx. Rua Brasil	Parada do Veículo		Alerta de Software	0	NÃO	-11,9835	-55,5164
	31/08/2024 01:56:54	MT - SINOP - Próx. Rua Brasil	O veículo está bloqueado		Status	0	NÃO	-11,9835	-55,5164
	31/08/2024 01:54:54	MT - SINOP - Próx. Rua Brasil	O veículo está bloqueado		Status	0	NÃO	-11,9835	-55,5164
	31/08/2024 01:54:54	MT - SINOP - Próx. Rua Brasil	Parada do Veículo		Alerta de Software	0	NÃO	-11,9835	-55,5164
	31/08/2024 01:52:54	MT - SINOP - Próx. Rua Brasil	Parada do Veículo		Alerta de Software	0	NÃO	-11,9835	-55,5164
	31/08/2024 01:52:54	MT - SINOP - Próx. Rua Brasil	O veículo está bloqueado		Status	0	NÃO	-11,9835	-55,5164
	31/08/2024 01:50:54	MT - SINOP - Próx. Rua Brasil	O veículo está bloqueado		Status	0	NÃO	-11,9835	-55,5164
	31/08/2024 01:50:54	MT - SINOP - Próx. Rua Brasil	Parada do Veículo		Alerta de Software	0	NÃO	-11,9835	-55,5164
	31/08/2024 01:48:54	MT - SINOP - Próx. Rua Brasil	Parada do Veículo		Alerta de Software	0	NÃO	-11,9835	-55,5164
	31/08/2024 01:48:54	MT - SINOP - Próx. Rua Brasil	O veículo está bloqueado		Status	0	NÃO	-11,9835	-55,5164
	31/08/2024 01:46:54	MT - SINOP - Próx. Rua Brasil	O veículo está bloqueado		Status	0	NÃO	-11,9835	-55,5164
	31/08/2024 01:46:54	MT - SINOP - Próx. Rua Brasil	Parada do Veículo		Alerta de Software	0	NÃO	-11,9835	-55,5164
	31/08/2024 01:44:54	MT - SINOP - Próx. Rua Brasil	Parada do Veículo		Alerta de Software	0	NÃO	-11,9835	-55,5164
	31/08/2024 01:44:54	MT - SINOP - Próx. Rua Brasil	O veículo está bloqueado		Status	0	NÃO	-11,9835	-55,5164
	31/08/2024 01:42:54	MT - SINOP - Próx. Rua Brasil	O veículo está bloqueado		Status	0	NÃO	-11,9835	-55,5164
	31/08/2024 01:42:54	MT - SINOP - Próx. Rua Brasil	Parada do Veículo		Alerta de Software	0	NÃO	-11,9835	-55,5164
	31/08/2024 01:40:54	MT - SINOP - Próx. Rua Brasil	Parada do Veículo		Alerta de Software	0	NÃO	-11,9835	-55,5164
	31/08/2024 01:40:54	MT - SINOP - Próx. Rua Brasil	O veículo está bloqueado		Status	0	NÃO	-11,9835	-55,5164
	31/08/2024 01:38:54	MT - SINOP - Próx. Rua Brasil	O veículo está bloqueado		Status	0	NÃO	-11,9835	-55,5164
	31/08/2024 01:38:54	MT - SINOP - Próx. Rua Brasil	Parada do Veículo		Alerta de Software	0	NÃO	-11,9835	-55,5164
	31/08/2024 01:36:54	MT - SINOP - Próx. Rua Brasil	Parada do Veículo		Alerta de Software	0	NÃO	-11,9835	-55,5164
	31/08/2024 01:36:54	MT - SINOP - Próx. Rua Brasil	O veículo está bloqueado		Status	0	NÃO	-11,9835	-55,5164
	31/08/2024 01:34:54	MT - SINOP - Próx. Rua Brasil	O veículo está bloqueado		Status	0	NÃO	-11,9835	-55,5164
	31/08/2024 01:34:54	MT - SINOP - Próx. Rua Brasil	Parada do Veículo		Alerta de Software	0	NÃO	-11,9835	-55,5164
	31/08/2024 01:32:54	MT - SINOP - Próx. Rua Brasil	Parada do Veículo		Alerta de Software	0	NÃO	-11,9835	-55,5164
	31/08/2024 01:32:54	MT - SINOP - Próx. Rua Brasil	O veículo está bloqueado		Status	0	NÃO	-11,9835	-55,5164
	31/08/2024 01:30:54	MT - SINOP - Próx. Rua Brasil	O veículo está bloqueado		Status	0	NÃO	-11,9835	-55,5164
	31/08/2024 01:30:54	MT - SINOP - Próx. Rua Brasil	Parada do Veículo		Alerta de Software	0	NÃO	-11,9835	-55,5164
	31/08/2024 01:28:54	MT - SINOP - Próx. Rua Brasil	Parada do Veículo		Alerta de Software	0	NÃO	-11,9835	-55,5164
	31/08/2024 01:28:54	MT - SINOP - Próx. Rua Brasil	O veículo está bloqueado		Status	0	NÃO	-11,9835	-55,5164
	31/08/2024 01:26:54	MT - SINOP - Próx. Rua Brasil	O veículo está bloqueado		Status	0	NÃO	-11,9835	-55,5164
	31/08/2024 01:26:54	MT - SINOP - Próx. Rua Brasil	Parada do Veículo		Alerta de Software	0	NÃO	-11,9835	-55,5164
	31/08/2024 01:24:54	MT - SINOP - Próx. Rua Brasil	Parada do Veículo		Alerta de Software	0	NÃO	-11,9835	-55,5164
	31/08/2024 01:24:54	MT - SINOP - Próx. Rua Brasil	O veículo está bloqueado		Status	0	NÃO	-11,9835	-55,5164

RELATÓRIO ANALÍTICO POR VEÍCULO

Período: 27/08/2024 00:00:00 à 01/09/2024 23:59:59
Identificador: QZC1J57 SIMONE FH 2020
Placa: QZC1J57

- Legenda:**
-  Mensagens enviadas do Veículo (Veículo -> Central)
 -  Mensagens enviadas do Veículo (Controle de Jornada Cliente)
 -  Mensagens enviadas da Central (Central -> Veículo)



Sentido:	Data e Hora:	Localização:	Mensagem:	Modo Emergência	Tipo Mensagem:	Vel. (Km/h)	Log ?	Latitude	Longitude
	31/08/2024 01:22:54	MT - SINOP - Próx. Rua Brasil	O veículo está bloqueado		Status	0	NÃO	-11,9835	-55,5164
	31/08/2024 01:22:54	MT - SINOP - Próx. Rua Brasil	Parada do Veículo		Alerta de Software	0	NÃO	-11,9835	-55,5164
	31/08/2024 01:20:54	MT - SINOP - Próx. Rua Brasil	Parada do Veículo		Alerta de Software	0	NÃO	-11,9835	-55,5164
	31/08/2024 01:20:54	MT - SINOP - Próx. Rua Brasil	O veículo está bloqueado		Status	0	NÃO	-11,9835	-55,5164
	31/08/2024 01:18:54	MT - SINOP - Próx. Rua Brasil	O veículo está bloqueado		Status	0	NÃO	-11,9835	-55,5164
	31/08/2024 01:18:54	MT - SINOP - Próx. Rua Brasil	Parada do Veículo		Alerta de Software	0	NÃO	-11,9835	-55,5164
	31/08/2024 01:16:54	MT - SINOP - Próx. Rua Brasil	Parada do Veículo		Alerta de Software	0	NÃO	-11,9835	-55,5164
	31/08/2024 01:16:54	MT - SINOP - Próx. Rua Brasil	O veículo está bloqueado		Status	0	NÃO	-11,9835	-55,5164
	31/08/2024 01:14:54	MT - SINOP - Próx. Rua Brasil	O veículo está bloqueado		Status	0	NÃO	-11,9835	-55,5164
	31/08/2024 01:14:54	MT - SINOP - Próx. Rua Brasil	Parada do Veículo		Alerta de Software	0	NÃO	-11,9835	-55,5164
	31/08/2024 01:12:54	MT - SINOP - Próx. Rua Brasil	Parada do Veículo		Alerta de Software	0	NÃO	-11,9835	-55,5164
	31/08/2024 01:12:54	MT - SINOP - Próx. Rua Brasil	O veículo está bloqueado		Status	0	NÃO	-11,9835	-55,5164
	31/08/2024 01:10:54	MT - SINOP - Próx. Rua Brasil	O veículo está bloqueado		Status	0	NÃO	-11,9835	-55,5164
	31/08/2024 01:10:54	MT - SINOP - Próx. Rua Brasil	Parada do Veículo		Alerta de Software	0	NÃO	-11,9835	-55,5164
	31/08/2024 01:08:54	MT - SINOP - Próx. Rua Brasil	Parada do Veículo		Alerta de Software	0	NÃO	-11,9835	-55,5164
	31/08/2024 01:08:54	MT - SINOP - Próx. Rua Brasil	O veículo está bloqueado		Status	0	NÃO	-11,9835	-55,5164
	31/08/2024 01:06:54	MT - SINOP - Próx. Rua Brasil	O veículo está bloqueado		Status	0	NÃO	-11,9835	-55,5164
	31/08/2024 01:06:54	MT - SINOP - Próx. Rua Brasil	Parada do Veículo		Alerta de Software	0	NÃO	-11,9835	-55,5164
	31/08/2024 01:04:54	MT - SINOP - Próx. Rua Brasil	Parada do Veículo		Alerta de Software	0	NÃO	-11,9835	-55,5164
	31/08/2024 01:04:54	MT - SINOP - Próx. Rua Brasil	O veículo está bloqueado		Status	0	NÃO	-11,9835	-55,5164
	31/08/2024 01:02:54	MT - SINOP - Próx. Rua Brasil	O veículo está bloqueado		Status	0	NÃO	-11,9835	-55,5164
	31/08/2024 01:02:54	MT - SINOP - Próx. Rua Brasil	Parada do Veículo		Alerta de Software	0	NÃO	-11,9835	-55,5164
	31/08/2024 01:00:54	MT - SINOP - Próx. Rua Brasil	Parada do Veículo		Alerta de Software	0	NÃO	-11,9835	-55,5164
	31/08/2024 01:00:54	MT - SINOP - Próx. Rua Brasil	O veículo está bloqueado		Status	0	NÃO	-11,9835	-55,5164
	31/08/2024 00:58:54	MT - SINOP - Próx. Rua Brasil	O veículo está bloqueado		Status	0	NÃO	-11,9835	-55,5164
	31/08/2024 00:58:54	MT - SINOP - Próx. Rua Brasil	Parada do Veículo		Alerta de Software	0	NÃO	-11,9835	-55,5164
	31/08/2024 00:56:54	MT - SINOP - Próx. Rua Brasil	Parada do Veículo		Alerta de Software	0	NÃO	-11,9835	-55,5164
	31/08/2024 00:56:54	MT - SINOP - Próx. Rua Brasil	O veículo está bloqueado		Status	0	NÃO	-11,9835	-55,5164
	31/08/2024 00:54:54	MT - SINOP - Próx. Rua Brasil	O veículo está bloqueado		Status	0	NÃO	-11,9835	-55,5164
	31/08/2024 00:54:54	MT - SINOP - Próx. Rua Brasil	Parada do Veículo		Alerta de Software	0	NÃO	-11,9835	-55,5164
	31/08/2024 00:52:54	MT - SINOP - Próx. Rua Brasil	Parada do Veículo		Alerta de Software	0	NÃO	-11,9835	-55,5164
	31/08/2024 00:52:54	MT - SINOP - Próx. Rua Brasil	O veículo está bloqueado		Status	0	NÃO	-11,9835	-55,5164
	31/08/2024 00:50:54	MT - SINOP - Próx. Rua Brasil	O veículo está bloqueado		Status	0	NÃO	-11,9835	-55,5164
	31/08/2024 00:50:54	MT - SINOP - Próx. Rua Brasil	Parada do Veículo		Alerta de Software	0	NÃO	-11,9835	-55,5164
	31/08/2024 00:48:54	MT - SINOP - Próx. Rua Brasil	Parada do Veículo		Alerta de Software	0	NÃO	-11,9835	-55,5164
	31/08/2024 00:48:54	MT - SINOP - Próx. Rua Brasil	O veículo está bloqueado		Status	0	NÃO	-11,9835	-55,5164
	31/08/2024 00:46:54	MT - SINOP - Próx. Rua Brasil	O veículo está bloqueado		Status	0	NÃO	-11,9835	-55,5164

RELATÓRIO ANALÍTICO POR VEÍCULO

Período: 27/08/2024 00:00:00 à 01/09/2024 23:59:59

Identificador: QZC1J57 SIMONE FH 2020

Placa: QZC1J57

Legenda:

Mensagens enviadas do Veículo (Veículo -> Central)

Mensagens enviadas do Veículo (Controle de Jornada Cliente)




Mensagens enviadas da Central (Central -> Veículo)



Sentido:	Data e Hora:	Localização:	Mensagem:	Modo Emergência	Tipo Mensagem:	Vel. (Km/h)	Log ?	Latitude	Longitude
	31/08/2024 00:46:54	MT - SINOP - Próx. Rua Brasil	Parada do Veículo		Alerta de Software	0	NÃO	-11,9835	-55,5164
	31/08/2024 00:44:54	MT - SINOP - Próx. Rua Brasil	Parada do Veículo		Alerta de Software	0	NÃO	-11,9835	-55,5164
	31/08/2024 00:44:54	MT - SINOP - Próx. Rua Brasil	O veículo está bloqueado		Status	0	NÃO	-11,9835	-55,5164
	31/08/2024 00:42:54	MT - SINOP - Próx. Rua Brasil	O veículo está bloqueado		Status	0	NÃO	-11,9835	-55,5164
	31/08/2024 00:42:54	MT - SINOP - Próx. Rua Brasil	Parada do Veículo		Alerta de Software	0	NÃO	-11,9835	-55,5164
	31/08/2024 00:40:54	MT - SINOP - Próx. Rua Brasil	Parada do Veículo		Alerta de Software	0	NÃO	-11,9835	-55,5164
	31/08/2024 00:40:54	MT - SINOP - Próx. Rua Brasil	O veículo está bloqueado		Status	0	NÃO	-11,9835	-55,5164
	31/08/2024 00:38:54	MT - SINOP - Próx. Rua Brasil	O veículo está bloqueado		Status	0	NÃO	-11,9835	-55,5164
	31/08/2024 00:38:54	MT - SINOP - Próx. Rua Brasil	Parada do Veículo		Alerta de Software	0	NÃO	-11,9835	-55,5164
	31/08/2024 00:36:54	MT - SINOP - Próx. Rua Brasil	Parada do Veículo		Alerta de Software	0	NÃO	-11,9835	-55,5164
	31/08/2024 00:36:54	MT - SINOP - Próx. Rua Brasil	O veículo está bloqueado		Status	0	NÃO	-11,9835	-55,5164
	31/08/2024 00:34:54	MT - SINOP - Próx. Rua Brasil	O veículo está bloqueado		Status	0	NÃO	-11,9835	-55,5164
	31/08/2024 00:34:54	MT - SINOP - Próx. Rua Brasil	Parada do Veículo		Alerta de Software	0	NÃO	-11,9835	-55,5164
	31/08/2024 00:32:54	MT - SINOP - Próx. Rua Brasil	Parada do Veículo		Alerta de Software	0	NÃO	-11,9835	-55,5164
	31/08/2024 00:32:54	MT - SINOP - Próx. Rua Brasil	O veículo está bloqueado		Status	0	NÃO	-11,9835	-55,5164
	31/08/2024 00:30:54	MT - SINOP - Próx. Rua Brasil	O veículo está bloqueado		Status	0	NÃO	-11,9835	-55,5164
	31/08/2024 00:30:54	MT - SINOP - Próx. Rua Brasil	Parada do Veículo		Alerta de Software	0	NÃO	-11,9835	-55,5164
	31/08/2024 00:28:54	MT - SINOP - Próx. Rua Brasil	Parada do Veículo		Alerta de Software	0	NÃO	-11,9835	-55,5164
	31/08/2024 00:28:54	MT - SINOP - Próx. Rua Brasil	O veículo está bloqueado		Status	0	NÃO	-11,9835	-55,5164
	31/08/2024 00:26:54	MT - SINOP - Próx. Rua Brasil	O veículo está bloqueado		Status	0	NÃO	-11,9835	-55,5164
	31/08/2024 00:26:54	MT - SINOP - Próx. Rua Brasil	Parada do Veículo		Alerta de Software	0	NÃO	-11,9835	-55,5164
	31/08/2024 00:24:54	MT - SINOP - Próx. Rua Brasil	Parada do Veículo		Alerta de Software	0	NÃO	-11,9835	-55,5164
	31/08/2024 00:24:54	MT - SINOP - Próx. Rua Brasil	O veículo está bloqueado		Status	0	NÃO	-11,9835	-55,5164
	31/08/2024 00:22:54	MT - SINOP - Próx. Rua Brasil	O veículo está bloqueado		Status	0	NÃO	-11,9835	-55,5164
	31/08/2024 00:22:54	MT - SINOP - Próx. Rua Brasil	Parada do Veículo		Alerta de Software	0	NÃO	-11,9835	-55,5164
	31/08/2024 00:20:54	MT - SINOP - Próx. Rua Brasil	Parada do Veículo		Alerta de Software	0	NÃO	-11,9835	-55,5164
	31/08/2024 00:20:54	MT - SINOP - Próx. Rua Brasil	O veículo está bloqueado		Status	0	NÃO	-11,9835	-55,5164
	31/08/2024 00:18:54	MT - SINOP - Próx. Rua Brasil	O veículo está bloqueado		Status	0	NÃO	-11,9835	-55,5164
	31/08/2024 00:18:54	MT - SINOP - Próx. Rua Brasil	Parada do Veículo		Alerta de Software	0	NÃO	-11,9835	-55,5164
	31/08/2024 00:16:54	MT - SINOP - Próx. Rua Brasil	Parada do Veículo		Alerta de Software	0	NÃO	-11,9835	-55,5164
	31/08/2024 00:16:54	MT - SINOP - Próx. Rua Brasil	O veículo está bloqueado		Status	0	NÃO	-11,9835	-55,5164
	31/08/2024 00:14:54	MT - SINOP - Próx. Rua Brasil	O veículo está bloqueado		Status	0	NÃO	-11,9835	-55,5164
	31/08/2024 00:14:54	MT - SINOP - Próx. Rua Brasil	Parada do Veículo		Alerta de Software	0	NÃO	-11,9835	-55,5164
	31/08/2024 00:12:54	MT - SINOP - Próx. Rua Brasil	Parada do Veículo		Alerta de Software	0	NÃO	-11,9835	-55,5164
	31/08/2024 00:12:54	MT - SINOP - Próx. Rua Brasil	O veículo está bloqueado		Status	0	NÃO	-11,9835	-55,5164
	31/08/2024 00:10:54	MT - SINOP - Próx. Rua Brasil	O veículo está bloqueado		Status	0	NÃO	-11,9835	-55,5164
	31/08/2024 00:10:54	MT - SINOP - Próx. Rua Brasil	Parada do Veículo		Alerta de Software	0	NÃO	-11,9835	-55,5164

RELATÓRIO ANALÍTICO POR VEÍCULO

Período: 27/08/2024 00:00:00 à 01/09/2024 23:59:59
Identificador: QZC1J57 SIMONE FH 2020
Placa: QZC1J57

- Legenda:**
-  Mensagens enviadas do Veículo (Veículo -> Central)
 -  Mensagens enviadas do Veículo (Controle de Jornada Cliente)
 -  Mensagens enviadas da Central (Central -> Veículo)






Sentido:	Data e Hora:	Localização:	Mensagem:	Modo Emergência	Tipo Mensagem:	Vel. (Km/h)	Log ?	Latitude	Longitude
	31/08/2024 00:08:54	MT - SINOP - Próx. Rua Brasil	Parada do Veículo		Alerta de Software	0	NÃO	-11,9835	-55,5164
	31/08/2024 00:08:54	MT - SINOP - Próx. Rua Brasil	O veículo está bloqueado		Status	0	NÃO	-11,9835	-55,5164
	31/08/2024 00:06:54	MT - SINOP - Próx. Rua Brasil	O veículo está bloqueado		Status	0	NÃO	-11,9835	-55,5164
	31/08/2024 00:06:54	MT - SINOP - Próx. Rua Brasil	Parada do Veículo		Alerta de Software	0	NÃO	-11,9835	-55,5164
	31/08/2024 00:04:54	MT - SINOP - Próx. Rua Brasil	Parada do Veículo		Alerta de Software	0	NÃO	-11,9835	-55,5164
	31/08/2024 00:04:54	MT - SINOP - Próx. Rua Brasil	O veículo está bloqueado		Status	0	NÃO	-11,9835	-55,5164
	31/08/2024 00:02:54	MT - SINOP - Próx. Rua Brasil	O veículo está bloqueado		Status	0	NÃO	-11,9835	-55,5164
	31/08/2024 00:02:54	MT - SINOP - Próx. Rua Brasil	Parada do Veículo		Alerta de Software	0	NÃO	-11,9835	-55,5164
	31/08/2024 00:00:54	MT - SINOP - Próx. Rua Brasil	Parada do Veículo		Alerta de Software	0	NÃO	-11,9835	-55,5164
	31/08/2024 00:00:54	MT - SINOP - Próx. Rua Brasil	O veículo está bloqueado		Status	0	NÃO	-11,9835	-55,5164
	30/08/2024 23:58:54	MT - SINOP - Próx. Rua Brasil	O veículo está bloqueado		Status	0	NÃO	-11,9835	-55,5164
	30/08/2024 23:58:54	MT - SINOP - Próx. Rua Brasil	Parada do Veículo		Alerta de Software	0	NÃO	-11,9835	-55,5164
	30/08/2024 23:56:54	MT - SINOP - Próx. Rua Brasil	Parada do Veículo		Alerta de Software	0	NÃO	-11,9835	-55,5164
	30/08/2024 23:56:54	MT - SINOP - Próx. Rua Brasil	O veículo está bloqueado		Status	0	NÃO	-11,9835	-55,5164
	30/08/2024 23:54:54	MT - SINOP - Próx. Rua Brasil	O veículo está bloqueado		Status	0	NÃO	-11,9835	-55,5164
	30/08/2024 23:54:54	MT - SINOP - Próx. Rua Brasil	Parada do Veículo		Alerta de Software	0	NÃO	-11,9835	-55,5164
	30/08/2024 23:52:54	MT - SINOP - Próx. Rua Brasil	Parada do Veículo		Alerta de Software	0	NÃO	-11,9835	-55,5164
	30/08/2024 23:52:54	MT - SINOP - Próx. Rua Brasil	O veículo está bloqueado		Status	0	NÃO	-11,9835	-55,5164
	30/08/2024 23:50:54	MT - SINOP - Próx. Rua Brasil	O veículo está bloqueado		Status	0	NÃO	-11,9835	-55,5164
	30/08/2024 23:50:54	MT - SINOP - Próx. Rua Brasil	Parada do Veículo		Alerta de Software	0	NÃO	-11,9835	-55,5164
	30/08/2024 23:48:54	MT - SINOP - Próx. Rua Brasil	Parada do Veículo		Alerta de Software	0	NÃO	-11,9835	-55,5164
	30/08/2024 23:48:54	MT - SINOP - Próx. Rua Brasil	O veículo está bloqueado		Status	0	NÃO	-11,9835	-55,5164
	30/08/2024 23:46:54	MT - SINOP - Próx. Rua Brasil	O veículo está bloqueado		Status	0	NÃO	-11,9835	-55,5164
	30/08/2024 23:46:54	MT - SINOP - Próx. Rua Brasil	Parada do Veículo		Alerta de Software	0	NÃO	-11,9835	-55,5164
	30/08/2024 23:44:54	MT - SINOP - Próx. Rua Brasil	Parada do Veículo		Alerta de Software	0	NÃO	-11,9835	-55,5164
	30/08/2024 23:44:54	MT - SINOP - Próx. Rua Brasil	O veículo está bloqueado		Status	0	NÃO	-11,9835	-55,5164
	30/08/2024 23:42:54	MT - SINOP - Próx. Rua Brasil	O veículo está bloqueado		Status	0	NÃO	-11,9835	-55,5163
	30/08/2024 23:42:54	MT - SINOP - Próx. Rua Brasil	Parada do Veículo		Alerta de Software	0	NÃO	-11,9835	-55,5163
	30/08/2024 23:40:54	MT - SINOP - Próx. Rua Brasil	Parada do Veículo		Alerta de Software	0	NÃO	-11,9835	-55,5163
	30/08/2024 23:40:54	MT - SINOP - Próx. Rua Brasil	O veículo está bloqueado		Status	0	NÃO	-11,9835	-55,5163
	30/08/2024 23:38:54	MT - SINOP - Próx. Rua Brasil	O veículo está bloqueado		Status	0	NÃO	-11,9835	-55,5163
	30/08/2024 23:38:54	MT - SINOP - Próx. Rua Brasil	Parada do Veículo		Alerta de Software	0	NÃO	-11,9835	-55,5163
	30/08/2024 23:36:54	MT - SINOP - Próx. Rua Brasil	Parada do Veículo		Alerta de Software	0	NÃO	-11,9835	-55,5163
	30/08/2024 23:36:54	MT - SINOP - Próx. Rua Brasil	O veículo está bloqueado		Status	0	NÃO	-11,9835	-55,5163
	30/08/2024 23:34:54	MT - SINOP - Próx. Rua Brasil	O veículo está bloqueado		Status	0	NÃO	-11,9835	-55,5163
	30/08/2024 23:34:54	MT - SINOP - Próx. Rua Brasil	Parada do Veículo		Alerta de Software	0	NÃO	-11,9835	-55,5163
	30/08/2024 23:32:54	MT - SINOP - Próx. Rua Brasil	Parada do Veículo		Alerta de Software	0	NÃO	-11,9835	-55,5163

RELATÓRIO ANALÍTICO POR VEÍCULO




Período: 27/08/2024 00:00:00 à 01/09/2024 23:59:59

Identificador: QZC1J57 SIMONE FH 2020

Placa: QZC1J57

- Legenda:**
-  Mensagens enviadas do Veículo (Veículo -> Central)
 -  Mensagens enviadas do Veículo (Controle de Jornada Cliente)
 -  Mensagens enviadas da Central (Central -> Veículo)



Sentido:	Data e Hora:	Localização:	Mensagem:	Modo Emergência	Tipo Mensagem:	Vel. (Km/h)	Log ?	Latitude	Longitude
	30/08/2024 23:32:54	MT - SINOP - Próx. Rua Brasil	O veículo está bloqueado		Status	0	NÃO	-11,9835	-55,5163
	30/08/2024 23:30:54	MT - SINOP - Próx. Rua Brasil	O veículo está bloqueado		Status	0	NÃO	-11,9835	-55,5163
	30/08/2024 23:30:54	MT - SINOP - Próx. Rua Brasil	Parada do Veículo		Alerta de Software	0	NÃO	-11,9835	-55,5163
	30/08/2024 23:28:54	MT - SINOP - Próx. Rua Brasil	Parada do Veículo		Alerta de Software	0	NÃO	-11,9835	-55,5163
	30/08/2024 23:28:54	MT - SINOP - Próx. Rua Brasil	O veículo está bloqueado		Status	0	NÃO	-11,9835	-55,5163
	30/08/2024 23:26:54	MT - SINOP - Próx. Rua Brasil	O veículo está bloqueado		Status	0	NÃO	-11,9835	-55,5163
	30/08/2024 23:26:54	MT - SINOP - Próx. Rua Brasil	Parada do Veículo		Alerta de Software	0	NÃO	-11,9835	-55,5163
	30/08/2024 23:24:54	MT - SINOP - Próx. Rua Brasil	Parada do Veículo		Alerta de Software	0	NÃO	-11,9835	-55,5163
	30/08/2024 23:24:54	MT - SINOP - Próx. Rua Brasil	O veículo está bloqueado		Status	0	NÃO	-11,9835	-55,5163
	30/08/2024 23:22:54	MT - SINOP - Próx. Rua Brasil	O veículo está bloqueado		Status	0	NÃO	-11,9835	-55,5163
	30/08/2024 23:22:54	MT - SINOP - Próx. Rua Brasil	Parada do Veículo		Alerta de Software	0	NÃO	-11,9835	-55,5163
	30/08/2024 23:20:54	MT - SINOP - Próx. Rua Brasil	Parada do Veículo		Alerta de Software	0	NÃO	-11,9835	-55,5163
	30/08/2024 23:20:54	MT - SINOP - Próx. Rua Brasil	O veículo está bloqueado		Status	0	NÃO	-11,9835	-55,5163
	30/08/2024 23:18:54	MT - SINOP - Próx. Rua Brasil	O veículo está bloqueado		Status	0	NÃO	-11,9835	-55,5163
	30/08/2024 23:18:54	MT - SINOP - Próx. Rua Brasil	Parada do Veículo		Alerta de Software	0	NÃO	-11,9835	-55,5163
	30/08/2024 23:16:54	MT - SINOP - Próx. Rua Brasil	Parada do Veículo		Alerta de Software	0	NÃO	-11,9835	-55,5163
	30/08/2024 23:16:54	MT - SINOP - Próx. Rua Brasil	O veículo está bloqueado		Status	0	NÃO	-11,9835	-55,5163
	30/08/2024 23:14:54	MT - SINOP - Próx. Rua Brasil	O veículo está bloqueado		Status	0	NÃO	-11,9835	-55,5163
	30/08/2024 23:14:54	MT - SINOP - Próx. Rua Brasil	Parada do Veículo		Alerta de Software	0	NÃO	-11,9835	-55,5163
	30/08/2024 23:12:54	MT - SINOP - Próx. Rua Brasil	Parada do Veículo		Alerta de Software	0	NÃO	-11,9835	-55,5163
	30/08/2024 23:12:54	MT - SINOP - Próx. Rua Brasil	O veículo está bloqueado		Status	0	NÃO	-11,9835	-55,5163
	30/08/2024 23:10:54	MT - SINOP - Próx. Rua Brasil	O veículo está bloqueado		Status	0	NÃO	-11,9835	-55,5163
	30/08/2024 23:10:54	MT - SINOP - Próx. Rua Brasil	Parada do Veículo		Alerta de Software	0	NÃO	-11,9835	-55,5163
	30/08/2024 23:08:54	MT - SINOP - Próx. Rua Brasil	Parada do Veículo		Alerta de Software	0	NÃO	-11,9835	-55,5163
	30/08/2024 23:08:54	MT - SINOP - Próx. Rua Brasil	O veículo está bloqueado		Status	0	NÃO	-11,9835	-55,5163
	30/08/2024 23:06:54	MT - SINOP - Próx. Rua Brasil	O veículo está bloqueado		Status	0	NÃO	-11,9835	-55,5163
	30/08/2024 23:06:54	MT - SINOP - Próx. Rua Brasil	Parada do Veículo		Alerta de Software	0	NÃO	-11,9835	-55,5163
	30/08/2024 23:04:54	MT - SINOP - Próx. Rua Brasil	Parada do Veículo		Alerta de Software	0	NÃO	-11,9835	-55,5163
	30/08/2024 23:04:54	MT - SINOP - Próx. Rua Brasil	O veículo está bloqueado		Status	0	NÃO	-11,9835	-55,5163
	30/08/2024 23:02:54	MT - SINOP - Próx. Rua Brasil	O veículo está bloqueado		Status	0	NÃO	-11,9835	-55,5163
	30/08/2024 23:02:54	MT - SINOP - Próx. Rua Brasil	Parada do Veículo		Alerta de Software	0	NÃO	-11,9835	-55,5163
	30/08/2024 23:00:54	MT - SINOP - Próx. Rua Brasil	Parada do Veículo		Alerta de Software	0	NÃO	-11,9835	-55,5163
	30/08/2024 23:00:54	MT - SINOP - Próx. Rua Brasil	O veículo está bloqueado		Status	0	NÃO	-11,9835	-55,5163
	30/08/2024 22:59:52	MT - SINOP - Próx. Rua Brasil			Posição Normal	0	NÃO	-11,9835	-55,5163
	30/08/2024 22:59:52	MT - SINOP - Próx. Rua Brasil	Parada do Veículo		Alerta de Software	0	NÃO	-11,9835	-55,5163
	30/08/2024 22:58:54	MT - SINOP - Próx. Rua Brasil	O veículo está bloqueado		Status	0	NÃO	-11,9835	-55,5164
	30/08/2024 22:56:54	MT - SINOP - Próx. Rua Brasil	O veículo está bloqueado		Status	0	NÃO	-11,9835	-55,5164

RELATÓRIO ANALÍTICO POR VEÍCULO

Período: 27/08/2024 00:00:00 à 01/09/2024 23:59:59

Identificador: QZC1J57 SIMONE FH 2020

Placa: QZC1J57

Legenda:

Mensagens enviadas do Veículo (Veículo -> Central)

Mensagens enviadas do Veículo (Controle de Jornada Cliente)

Mensagens enviadas da Central (Central -> Veículo)



Sentido:	Data e Hora:	Localização:	Mensagem:	Modo Emergência	Tipo Mensagem:	Vel. (Km/h)	Log ?	Latitude	Longitude
	30/08/2024 22:56:54	MT - SINOP - Próx. Rua Brasil	Parada do Veículo		Alerta de Software	0	NÃO	-11,9835	-55,5164
	30/08/2024 22:54:54	MT - SINOP - Próx. Rua Brasil	Parada do Veículo		Alerta de Software	0	NÃO	-11,9835	-55,5164
	30/08/2024 22:54:54	MT - SINOP - Próx. Rua Brasil	O veículo está bloqueado		Status	0	NÃO	-11,9835	-55,5164
	30/08/2024 22:52:54	MT - SINOP - Próx. Rua Brasil	O veículo está bloqueado		Status	0	NÃO	-11,9835	-55,5164
	30/08/2024 22:52:54	MT - SINOP - Próx. Rua Brasil	Parada do Veículo		Alerta de Software	0	NÃO	-11,9835	-55,5164
	30/08/2024 22:50:54	MT - SINOP - Próx. Rua Brasil	Parada do Veículo		Alerta de Software	0	NÃO	-11,9835	-55,5164
	30/08/2024 22:50:54	MT - SINOP - Próx. Rua Brasil	O veículo está bloqueado		Status	0	NÃO	-11,9835	-55,5164
	30/08/2024 22:48:54	MT - SINOP - Próx. Rua Brasil	O veículo está bloqueado		Status	0	NÃO	-11,9834	-55,5164
	30/08/2024 22:48:54	MT - SINOP - Próx. Rua Brasil	Parada do Veículo		Alerta de Software	0	NÃO	-11,9834	-55,5164
	30/08/2024 22:46:54	MT - SINOP - Próx. Rua Brasil	Parada do Veículo		Alerta de Software	0	NÃO	-11,9834	-55,5164
	30/08/2024 22:46:54	MT - SINOP - Próx. Rua Brasil	O veículo está bloqueado		Status	0	NÃO	-11,9834	-55,5164
	30/08/2024 22:44:53	MT - SINOP - Próx. Rua Brasil	O veículo está bloqueado		Status	0	NÃO	-11,9834	-55,5164
	30/08/2024 22:44:53	MT - SINOP - Próx. Rua Brasil	Parada do Veículo		Alerta de Software	0	NÃO	-11,9834	-55,5164
	30/08/2024 22:42:53	MT - SINOP - Próx. Rua Brasil	Parada do Veículo		Alerta de Software	0	NÃO	-11,9834	-55,5164
	30/08/2024 22:42:53	MT - SINOP - Próx. Rua Brasil	O veículo está bloqueado		Status	0	NÃO	-11,9834	-55,5164
	30/08/2024 22:40:53	MT - SINOP - Próx. Rua Brasil	O veículo está bloqueado		Status	0	NÃO	-11,9834	-55,5164
	30/08/2024 22:40:53	MT - SINOP - Próx. Rua Brasil	Parada do Veículo		Alerta de Software	0	NÃO	-11,9834	-55,5164
	30/08/2024 22:38:53	MT - SINOP - Próx. Rua Brasil	Parada do Veículo		Alerta de Software	0	NÃO	-11,9834	-55,5164
	30/08/2024 22:38:53	MT - SINOP - Próx. Rua Brasil	O veículo está bloqueado		Status	0	NÃO	-11,9834	-55,5164
	30/08/2024 22:36:53	MT - SINOP - Próx. Rua Brasil	O veículo está bloqueado		Status	0	NÃO	-11,9834	-55,5164
	30/08/2024 22:36:53	MT - SINOP - Próx. Rua Brasil	Parada do Veículo		Alerta de Software	0	NÃO	-11,9834	-55,5164
	30/08/2024 22:34:53	MT - SINOP - Próx. Rua Brasil	Parada do Veículo		Alerta de Software	0	NÃO	-11,9834	-55,5164
	30/08/2024 22:34:53	MT - SINOP - Próx. Rua Brasil	O veículo está bloqueado		Status	0	NÃO	-11,9834	-55,5164
	30/08/2024 22:32:53	MT - SINOP - Próx. Rua Brasil	O veículo está bloqueado		Status	0	NÃO	-11,9834	-55,5164
	30/08/2024 22:32:53	MT - SINOP - Próx. Rua Brasil	Parada do Veículo		Alerta de Software	0	NÃO	-11,9834	-55,5164
	30/08/2024 22:30:53	MT - SINOP - Próx. Rua Brasil	Parada do Veículo		Alerta de Software	0	NÃO	-11,9834	-55,5164
	30/08/2024 22:30:53	MT - SINOP - Próx. Rua Brasil	O veículo está bloqueado		Status	0	NÃO	-11,9834	-55,5164
	30/08/2024 22:28:53	MT - SINOP - Próx. Rua Brasil	O veículo está bloqueado		Status	0	NÃO	-11,9834	-55,5164
	30/08/2024 22:28:53	MT - SINOP - Próx. Rua Brasil	Parada do Veículo		Alerta de Software	0	NÃO	-11,9834	-55,5164
	30/08/2024 22:26:53	MT - SINOP - Próx. Rua Brasil	Parada do Veículo		Alerta de Software	0	NÃO	-11,9834	-55,5164
	30/08/2024 22:26:53	MT - SINOP - Próx. Rua Brasil	O veículo está bloqueado		Status	0	NÃO	-11,9834	-55,5164
	30/08/2024 22:24:53	MT - SINOP - Próx. Rua Brasil	O veículo está bloqueado		Status	0	NÃO	-11,9834	-55,5164
	30/08/2024 22:24:53	MT - SINOP - Próx. Rua Brasil	Parada do Veículo		Alerta de Software	0	NÃO	-11,9834	-55,5164
	30/08/2024 22:22:53	MT - SINOP - Próx. Rua Brasil	Parada do Veículo		Alerta de Software	0	NÃO	-11,9834	-55,5164
	30/08/2024 22:22:53	MT - SINOP - Próx. Rua Brasil	O veículo está bloqueado		Status	0	NÃO	-11,9834	-55,5164
	30/08/2024 22:20:53	MT - SINOP - Próx. Rua Brasil	O veículo está bloqueado		Status	0	NÃO	-11,9834	-55,5164
	30/08/2024 22:20:53	MT - SINOP - Próx. Rua Brasil	Parada do Veículo		Alerta de Software	0	NÃO	-11,9834	-55,5164

RELATÓRIO ANALÍTICO POR VEÍCULO






































Período: 27/08/2024 00:00:00 à 01/09/2024 23:59:59

Identificador: QZC1J57 SIMONE FH 2020

Placa: QZC1J57

- Legenda:**
-  Mensagens enviadas do Veículo (Veículo -> Central)
 -  Mensagens enviadas do Veículo (Controle de Jornada Cliente)
 -  Mensagens enviadas da Central (Central -> Veículo)






Sentido:	Data e Hora:	Localização:	Mensagem:	Modo Emergência	Tipo Mensagem:	Vel. (Km/h)	Log ?	Latitude	Longitude
	30/08/2024 22:18:53	MT - SINOP - Próx. Rua Brasil	Parada do Veículo		Alerta de Software	0	NÃO	-11,9834	-55,5164
	30/08/2024 22:18:53	MT - SINOP - Próx. Rua Brasil	O veículo está bloqueado		Status	0	NÃO	-11,9834	-55,5164
	30/08/2024 22:16:53	MT - SINOP - Próx. Rua Brasil	O veículo está bloqueado		Status	0	NÃO	-11,9834	-55,5164
	30/08/2024 22:16:53	MT - SINOP - Próx. Rua Brasil	Parada do Veículo		Alerta de Software	0	NÃO	-11,9834	-55,5164
	30/08/2024 22:14:53	MT - SINOP - Próx. Rua Brasil	Parada do Veículo		Alerta de Software	0	NÃO	-11,9834	-55,5164
	30/08/2024 22:14:53	MT - SINOP - Próx. Rua Brasil	O veículo está bloqueado		Status	0	NÃO	-11,9834	-55,5164
	30/08/2024 22:12:53	MT - SINOP - Próx. Rua Brasil	O veículo está bloqueado		Status	0	NÃO	-11,9834	-55,5164
	30/08/2024 22:12:53	MT - SINOP - Próx. Rua Brasil	Parada do Veículo		Alerta de Software	0	NÃO	-11,9834	-55,5164
	30/08/2024 22:12:46	MT - SINOP - Próx. Rua Brasil	O veículo está bloqueado		Status	0	NÃO	-11,9834	-55,5164
	30/08/2024 22:12:46	MT - SINOP - Próx. Rua Brasil	Ignição desligada		Evento	0	NÃO	-11,9834	-55,5164
	30/08/2024 22:10:53	MT - SINOP - Próx. Rua Brasil	Parada do Veículo		Alerta de Software	0	NÃO	-11,9834	-55,5164
	30/08/2024 22:10:53	MT - SINOP - Próx. Rua Brasil	O veículo está bloqueado		Status	0	NÃO	-11,9834	-55,5164
	30/08/2024 22:10:53	MT - SINOP - Próx. Rua Brasil	Ignição ligada		Status	0	NÃO	-11,9834	-55,5164
	30/08/2024 22:10:04	MT - SINOP - Próx. Rua Brasil	O veículo está bloqueado		Status	0	NÃO	-11,9834	-55,5164
	30/08/2024 22:10:04	MT - SINOP - Próx. Rua Brasil	Ignição ligada		Evento	0	NÃO	-11,9834	-55,5164
	30/08/2024 22:10:04	MT - SINOP - Próx. Rua Brasil	Parada do Veículo		Alerta de Software	0	NÃO	-11,9834	-55,5164
	30/08/2024 22:09:42	MT - SINOP - Próx. Rua Brasil	O veículo está bloqueado		Status	0	NÃO	-11,9834	-55,5164
	30/08/2024 22:09:42	MT - SINOP - Próx. Rua Brasil	Porta do Motorista aberta		Evento	0	NÃO	-11,9834	-55,5164
	30/08/2024 22:08:53	MT - SINOP - Próx. Rua Brasil	O veículo está bloqueado		Status	0	NÃO	-11,9834	-55,5164
	30/08/2024 22:08:53	MT - SINOP - Próx. Rua Brasil	Parada do Veículo		Alerta de Software	0	NÃO	-11,9834	-55,5164
	30/08/2024 22:06:53	MT - SINOP - Próx. Rua Brasil	Parada do Veículo		Alerta de Software	0	NÃO	-11,9834	-55,5164
	30/08/2024 22:06:53	MT - SINOP - Próx. Rua Brasil	O veículo está bloqueado		Status	0	NÃO	-11,9834	-55,5164
	30/08/2024 22:04:53	MT - SINOP - Próx. Rua Brasil	O veículo está bloqueado		Status	0	NÃO	-11,9834	-55,5164
	30/08/2024 22:04:53	MT - SINOP - Próx. Rua Brasil	Parada do Veículo		Alerta de Software	0	NÃO	-11,9834	-55,5164
	30/08/2024 22:02:53	MT - SINOP - Próx. Rua Brasil	Parada do Veículo		Alerta de Software	0	NÃO	-11,9834	-55,5164
	30/08/2024 22:02:53	MT - SINOP - Próx. Rua Brasil	O veículo está bloqueado		Status	0	NÃO	-11,9834	-55,5164
	30/08/2024 22:00:53	MT - SINOP - Próx. Rua Brasil	O veículo está bloqueado		Status	0	NÃO	-11,9834	-55,5164
	30/08/2024 22:00:53	MT - SINOP - Próx. Rua Brasil	Parada do Veículo		Alerta de Software	0	NÃO	-11,9834	-55,5164
	30/08/2024 21:58:53	MT - SINOP - Próx. Rua Brasil	Parada do Veículo		Alerta de Software	0	NÃO	-11,9834	-55,5165
	30/08/2024 21:58:53	MT - SINOP - Próx. Rua Brasil	O veículo está bloqueado		Status	0	NÃO	-11,9834	-55,5165
	30/08/2024 21:56:53	MT - SINOP - Próx. Rua Brasil	O veículo está bloqueado		Status	0	NÃO	-11,9834	-55,5165
	30/08/2024 21:56:53	MT - SINOP - Próx. Rua Brasil	Parada do Veículo		Alerta de Software	0	NÃO	-11,9834	-55,5165
	30/08/2024 21:54:53	MT - SINOP - Próx. Rua Brasil	Parada do Veículo		Alerta de Software	0	NÃO	-11,9834	-55,5165
	30/08/2024 21:54:53	MT - SINOP - Próx. Rua Brasil	O veículo está bloqueado		Status	0	NÃO	-11,9834	-55,5165
	30/08/2024 21:52:53	MT - SINOP - Próx. Rua Brasil	O veículo está bloqueado		Status	0	NÃO	-11,9834	-55,5164
	30/08/2024 21:52:53	MT - SINOP - Próx. Rua Brasil	Parada do Veículo		Alerta de Software	0	NÃO	-11,9834	-55,5164
	30/08/2024 21:50:53	MT - SINOP - Próx. Rua Brasil	Parada do Veículo		Alerta de Software	0	NÃO	-11,9834	-55,5164

RELATÓRIO ANALÍTICO POR VEÍCULO

Período: 27/08/2024 00:00:00 à 01/09/2024 23:59:59

Identificador: QZC1J57 SIMONE FH 2020

Placa: QZC1J57

- Legenda:**
-  Mensagens enviadas do Veículo (Veículo -> Central)
 -  Mensagens enviadas do Veículo (Controle de Jornada Cliente)
 -  Mensagens enviadas da Central (Central -> Veículo)



Sentido:	Data e Hora:	Localização:	Mensagem:	Modo Emergência	Tipo Mensagem:	Vel. (Km/h)	Log ?	Latitude	Longitude
	30/08/2024 21:50:53	MT - SINOP - Próx. Rua Brasil	O veículo está bloqueado		Status	0	NÃO	-11,9834	-55,5164
	30/08/2024 21:48:53	MT - SINOP - Próx. Rua Brasil	Porta do Motorista aberta		Status	0	NÃO	-11,9834	-55,5164
	30/08/2024 21:48:53	MT - SINOP - Próx. Rua Brasil	O veículo está bloqueado		Status	0	NÃO	-11,9834	-55,5164
	30/08/2024 21:48:53	MT - SINOP - Próx. Rua Brasil	Parada do Veículo		Alerta de Software	0	NÃO	-11,9834	-55,5164
	30/08/2024 21:48:49	MT - SINOP - Próx. Rua Brasil	O veículo está bloqueado		Status	0	NÃO	-11,9834	-55,5164
	30/08/2024 21:48:49	MT - SINOP - Próx. Rua Brasil	Porta do Motorista aberta		Evento	0	NÃO	-11,9834	-55,5164
	30/08/2024 21:46:53	MT - SINOP - Próx. Rua Brasil	O veículo está bloqueado		Status	0	NÃO	-11,9834	-55,5164
	30/08/2024 21:46:53	MT - SINOP - Próx. Rua Brasil	Parada do Veículo		Alerta de Software	0	NÃO	-11,9834	-55,5164
	30/08/2024 21:44:53	MT - SINOP - Próx. Rua Brasil	Parada do Veículo		Alerta de Software	0	NÃO	-11,9834	-55,5164
	30/08/2024 21:44:53	MT - SINOP - Próx. Rua Brasil	O veículo está bloqueado		Status	0	NÃO	-11,9834	-55,5164
	30/08/2024 21:42:53	MT - SINOP - Próx. Rua Brasil	O veículo está bloqueado		Status	0	NÃO	-11,9834	-55,5164
	30/08/2024 21:42:53	MT - SINOP - Próx. Rua Brasil	Parada do Veículo		Alerta de Software	0	NÃO	-11,9834	-55,5164
	30/08/2024 21:40:53	MT - SINOP - Próx. Rua Brasil	Parada do Veículo		Alerta de Software	0	NÃO	-11,9834	-55,5164
	30/08/2024 21:40:53	MT - SINOP - Próx. Rua Brasil	O veículo está bloqueado		Status	0	NÃO	-11,9834	-55,5164
	30/08/2024 21:38:53	MT - SINOP - Próx. Rua Brasil	O veículo está bloqueado		Status	0	NÃO	-11,9834	-55,5164
	30/08/2024 21:38:53	MT - SINOP - Próx. Rua Brasil	Parada do Veículo		Alerta de Software	0	NÃO	-11,9834	-55,5164
	30/08/2024 21:36:53	MT - SINOP - Próx. Rua Brasil	Parada do Veículo		Alerta de Software	0	NÃO	-11,9834	-55,5164
	30/08/2024 21:36:53	MT - SINOP - Próx. Rua Brasil	O veículo está bloqueado		Status	0	NÃO	-11,9834	-55,5164
	30/08/2024 21:34:53	MT - SINOP - Próx. Rua Brasil	O veículo está bloqueado		Status	0	NÃO	-11,9834	-55,5165
	30/08/2024 21:34:53	MT - SINOP - Próx. Rua Brasil	Parada do Veículo		Alerta de Software	0	NÃO	-11,9834	-55,5165
	30/08/2024 21:32:53	MT - SINOP - Próx. Rua Brasil	Parada do Veículo		Alerta de Software	0	NÃO	-11,9834	-55,5165
	30/08/2024 21:32:53	MT - SINOP - Próx. Rua Brasil	O veículo está bloqueado		Status	0	NÃO	-11,9834	-55,5165
	30/08/2024 21:30:53	MT - SINOP - Próx. Rua Brasil	O veículo está bloqueado		Status	0	NÃO	-11,9834	-55,5164
	30/08/2024 21:30:50	MT - SINOP - Próx. Rua Brasil			Posição Normal	0	NÃO	-11,9834	-55,5164
	30/08/2024 21:30:50	MT - SINOP - Próx. Rua Brasil	Parada do Veículo		Alerta de Software	0	NÃO	-11,9834	-55,5164
	30/08/2024 21:28:53	MT - SINOP - Próx. Rua Brasil	O veículo está bloqueado		Status	0	NÃO	-11,9834	-55,5164
	30/08/2024 21:26:53	MT - SINOP - Próx. Rua Brasil	O veículo está bloqueado		Status	0	NÃO	-11,9834	-55,5164
	30/08/2024 21:26:53	MT - SINOP - Próx. Rua Brasil	Parada do Veículo		Alerta de Software	0	NÃO	-11,9834	-55,5164
	30/08/2024 21:26:45	MT - SINOP - Próx. Rua Brasil			Posição Normal	0	NÃO	-11,9834	-55,5164
	30/08/2024 21:24:53	MT - SINOP - Próx. Rua Brasil	O veículo está bloqueado		Status	0	NÃO	-11,9834	-55,5164
	30/08/2024 21:22:53	MT - SINOP - Próx. Rua Brasil	O veículo está bloqueado		Status	0	NÃO	-11,9834	-55,5164
	30/08/2024 21:22:53	MT - SINOP - Próx. Rua Brasil	Parada do Veículo		Alerta de Software	0	NÃO	-11,9834	-55,5164
	30/08/2024 21:20:53	MT - SINOP - Próx. Rua Brasil	Parada do Veículo		Alerta de Software	0	NÃO	-11,9834	-55,5164
	30/08/2024 21:20:53	MT - SINOP - Próx. Rua Brasil	O veículo está bloqueado		Status	0	NÃO	-11,9834	-55,5164
	30/08/2024 21:18:53	MT - SINOP - Próx. Rua Brasil	O veículo está bloqueado		Status	0	NÃO	-11,9834	-55,5164
	30/08/2024 21:18:53	MT - SINOP - Próx. Rua Brasil	Parada do Veículo		Alerta de Software	0	NÃO	-11,9834	-55,5164
	30/08/2024 21:17:00	MT - SINOP - Próx. Rua Brasil	Parada do Veículo		Alerta de Software	0	NÃO	-11,9834	-55,5164

RELATÓRIO ANALÍTICO POR VEÍCULO




















Período: 27/08/2024 00:00:00 à 01/09/2024 23:59:59

Identificador: QZC1J57 SIMONE FH 2020

Placa: QZC1J57

- Legenda:**
-  Mensagens enviadas do Veículo (Veículo -> Central)
 -  Mensagens enviadas do Veículo (Controle de Jornada Cliente)
 -  Mensagens enviadas da Central (Central -> Veículo)



Sentido:	Data e Hora:	Localização:	Mensagem:	Modo Emergência	Tipo Mensagem:	Vel. (Km/h)	Log ?	Latitude	Longitude
	30/08/2024 21:17:00	MT - SINOP - Próx. Rua Brasil	O veículo está bloqueado		Status	0	NÃO	-11,9834	-55,5164
	30/08/2024 21:17:00	MT - SINOP - Próx. Rua Brasil	Ignição desligada		Evento	0	NÃO	-11,9834	-55,5164
	30/08/2024 21:16:53	MT - SINOP - Próx. Rua Brasil	Ignição ligada		Status	0	NÃO	-11,9834	-55,5164
	30/08/2024 21:16:53	MT - SINOP - Próx. Rua Brasil	O veículo está bloqueado		Status	0	NÃO	-11,9834	-55,5164
	30/08/2024 21:16:53	MT - SINOP - Próx. Rua Brasil	Parada do Veículo		Alerta de Software	0	NÃO	-11,9834	-55,5164
	30/08/2024 21:14:53	MT - SINOP - Próx. Rua Brasil	Parada do Veículo		Alerta de Software	0	NÃO	-11,9834	-55,5164
	30/08/2024 21:14:53	MT - SINOP - Próx. Rua Brasil	O veículo está bloqueado		Status	0	NÃO	-11,9834	-55,5164
	30/08/2024 21:14:53	MT - SINOP - Próx. Rua Brasil	Ignição ligada		Status	0	NÃO	-11,9834	-55,5164
	30/08/2024 21:12:53	MT - SINOP - Próx. Rua Brasil	Ignição ligada		Status	0	NÃO	-11,9834	-55,5164
	30/08/2024 21:12:53	MT - SINOP - Próx. Rua Brasil	O veículo está bloqueado		Status	0	NÃO	-11,9834	-55,5164
	30/08/2024 21:12:53	MT - SINOP - Próx. Rua Brasil	Parada do Veículo		Alerta de Software	0	NÃO	-11,9834	-55,5164
	30/08/2024 21:10:53	MT - SINOP - Próx. Rua Brasil	Parada do Veículo		Alerta de Software	0	NÃO	-11,9834	-55,5164
	30/08/2024 21:10:53	MT - SINOP - Próx. Rua Brasil	O veículo está bloqueado		Status	0	NÃO	-11,9834	-55,5164
	30/08/2024 21:10:53	MT - SINOP - Próx. Rua Brasil	Ignição ligada		Status	0	NÃO	-11,9834	-55,5164
	30/08/2024 21:08:53	MT - SINOP - Próx. Rua Brasil	Ignição ligada		Status	0	NÃO	-11,9834	-55,5164
	30/08/2024 21:08:53	MT - SINOP - Próx. Rua Brasil	O veículo está bloqueado		Status	0	NÃO	-11,9834	-55,5164
	30/08/2024 21:08:53	MT - SINOP - Próx. Rua Brasil	Parada do Veículo		Alerta de Software	0	NÃO	-11,9834	-55,5164
	30/08/2024 21:06:53	MT - SINOP - Próx. Rua Brasil	Parada do Veículo		Alerta de Software	0	NÃO	-11,9834	-55,5164
	30/08/2024 21:06:53	MT - SINOP - Próx. Rua Brasil	O veículo está bloqueado		Status	0	NÃO	-11,9834	-55,5164
	30/08/2024 21:06:53	MT - SINOP - Próx. Rua Brasil	Ignição ligada		Status	0	NÃO	-11,9834	-55,5164
	30/08/2024 21:04:53	MT - SINOP - Próx. Rua Brasil	Ignição ligada		Status	0	NÃO	-11,9834	-55,5164
	30/08/2024 21:04:53	MT - SINOP - Próx. Rua Brasil	O veículo está bloqueado		Status	0	NÃO	-11,9834	-55,5164
	30/08/2024 21:04:53	MT - SINOP - Próx. Rua Brasil	Parada do Veículo		Alerta de Software	0	NÃO	-11,9834	-55,5164
	30/08/2024 21:02:53	MT - SINOP - Próx. Rua Brasil	Parada do Veículo		Alerta de Software	0	NÃO	-11,9834	-55,5164
	30/08/2024 21:02:53	MT - SINOP - Próx. Rua Brasil	O veículo está bloqueado		Status	0	NÃO	-11,9834	-55,5164
	30/08/2024 21:02:53	MT - SINOP - Próx. Rua Brasil	Ignição ligada		Status	0	NÃO	-11,9834	-55,5164
	30/08/2024 21:01:32	MT - SINOP - Próx. Rua Brasil	O veículo está bloqueado		Status	0	NÃO	-11,9834	-55,5164
	30/08/2024 21:01:32	MT - SINOP - Próx. Rua Brasil	Ignição ligada		Evento	0	NÃO	-11,9834	-55,5164
	30/08/2024 21:01:32	MT - SINOP - Próx. Rua Brasil	Parada do Veículo		Alerta de Software	0	NÃO	-11,9834	-55,5164
	30/08/2024 21:01:05	MT - SINOP - Próx. Rua Brasil	O veículo está bloqueado		Status	0	NÃO	-11,9834	-55,5164
	30/08/2024 21:01:05	MT - SINOP - Próx. Rua Brasil	Porta do Motorista aberta		Evento	0	NÃO	-11,9834	-55,5164
	30/08/2024 21:00:53	MT - SINOP - Próx. Rua Brasil	O veículo está bloqueado		Status	0	NÃO	-11,9834	-55,5164
	30/08/2024 20:58:53	MT - SINOP - Próx. Rua Brasil	O veículo está bloqueado		Status	0	NÃO	-11,9834	-55,5164
	30/08/2024 20:58:53	MT - SINOP - Próx. Rua Brasil	Parada do Veículo		Alerta de Software	0	NÃO	-11,9834	-55,5164
	30/08/2024 20:56:53	MT - SINOP - Próx. Rua Brasil	Parada do Veículo		Alerta de Software	0	NÃO	-11,9834	-55,5164
	30/08/2024 20:56:53	MT - SINOP - Próx. Rua Brasil	O veículo está bloqueado		Status	0	NÃO	-11,9834	-55,5164
	30/08/2024 20:54:53	MT - SINOP - Próx. Rua Brasil	O veículo está bloqueado		Status	0	NÃO	-11,9834	-55,5164

RELATÓRIO ANALÍTICO POR VEÍCULO

Período: 27/08/2024 00:00:00 à 01/09/2024 23:59:59

Identificador: QZC1J57 SIMONE FH 2020

Placa: QZC1J57

Legenda:

Mensagens enviadas do Veículo (Veículo -> Central)

Mensagens enviadas do Veículo (Controle de Jornada Cliente)

Mensagens enviadas da Central (Central -> Veículo)



Sentido:	Data e Hora:	Localização:	Mensagem:	Modo Emergência	Tipo Mensagem:	Vel. (Km/h)	Log ?	Latitude	Longitude
	30/08/2024 20:54:53	MT - SINOP - Próx. Rua Brasil	Parada do Veículo		Alerta de Software	0	NÃO	-11,9834	-55,5164
	30/08/2024 20:52:53	MT - SINOP - Próx. Rua Brasil	Parada do Veículo		Alerta de Software	0	NÃO	-11,9834	-55,5164
	30/08/2024 20:52:53	MT - SINOP - Próx. Rua Brasil	O veículo está bloqueado		Status	0	NÃO	-11,9834	-55,5164
	30/08/2024 20:50:53	MT - SINOP - Próx. Rua Brasil	O veículo está bloqueado		Status	0	NÃO	-11,9834	-55,5164
	30/08/2024 20:50:53	MT - SINOP - Próx. Rua Brasil	Parada do Veículo		Alerta de Software	0	NÃO	-11,9834	-55,5164
	30/08/2024 20:48:53	MT - SINOP - Próx. Rua Brasil	Parada do Veículo		Alerta de Software	0	NÃO	-11,9835	-55,5164
	30/08/2024 20:48:53	MT - SINOP - Próx. Rua Brasil	O veículo está bloqueado		Status	0	NÃO	-11,9835	-55,5164
	30/08/2024 20:46:53	MT - SINOP - Próx. Rua Brasil	O veículo está bloqueado		Status	0	NÃO	-11,9835	-55,5164
	30/08/2024 20:46:53	MT - SINOP - Próx. Rua Brasil	Parada do Veículo		Alerta de Software	0	NÃO	-11,9835	-55,5164
	30/08/2024 20:44:53	MT - SINOP - Próx. Rua Brasil	Parada do Veículo		Alerta de Software	0	NÃO	-11,9835	-55,5164
	30/08/2024 20:44:53	MT - SINOP - Próx. Rua Brasil	O veículo está bloqueado		Status	0	NÃO	-11,9835	-55,5164
	30/08/2024 20:42:53	MT - SINOP - Próx. Rua Brasil	O veículo está bloqueado		Status	0	NÃO	-11,9835	-55,5164
	30/08/2024 20:42:53	MT - SINOP - Próx. Rua Brasil	Parada do Veículo		Alerta de Software	0	NÃO	-11,9835	-55,5164
	30/08/2024 20:40:53	MT - SINOP - Próx. Rua Brasil	Parada do Veículo		Alerta de Software	0	NÃO	-11,9835	-55,5164
	30/08/2024 20:40:53	MT - SINOP - Próx. Rua Brasil	O veículo está bloqueado		Status	0	NÃO	-11,9835	-55,5164
	30/08/2024 20:38:53	MT - SINOP - Próx. Rua Brasil	O veículo está bloqueado		Status	0	NÃO	-11,9835	-55,5164
	30/08/2024 20:38:53	MT - SINOP - Próx. Rua Brasil	Parada do Veículo		Alerta de Software	0	NÃO	-11,9835	-55,5164
	30/08/2024 20:36:53	MT - SINOP - Próx. Rua Brasil	Parada do Veículo		Alerta de Software	0	NÃO	-11,9835	-55,5164
	30/08/2024 20:36:53	MT - SINOP - Próx. Rua Brasil	O veículo está bloqueado		Status	0	NÃO	-11,9835	-55,5164
	30/08/2024 20:34:53	MT - SINOP - Próx. Rua Brasil	O veículo está bloqueado		Status	0	NÃO	-11,9835	-55,5164
	30/08/2024 20:34:53	MT - SINOP - Próx. Rua Brasil	Parada do Veículo		Alerta de Software	0	NÃO	-11,9835	-55,5164
	30/08/2024 20:32:53	MT - SINOP - Próx. Rua Brasil	Parada do Veículo		Alerta de Software	0	NÃO	-11,9835	-55,5164
	30/08/2024 20:32:53	MT - SINOP - Próx. Rua Brasil	O veículo está bloqueado		Status	0	NÃO	-11,9835	-55,5164
	30/08/2024 20:30:53	MT - SINOP - Próx. Rua Brasil	O veículo está bloqueado		Status	0	NÃO	-11,9835	-55,5164
	30/08/2024 20:30:53	MT - SINOP - Próx. Rua Brasil	Parada do Veículo		Alerta de Software	0	NÃO	-11,9835	-55,5164
	30/08/2024 20:28:53	MT - SINOP - Próx. Rua Brasil	Parada do Veículo		Alerta de Software	0	NÃO	-11,9835	-55,5164
	30/08/2024 20:28:53	MT - SINOP - Próx. Rua Brasil	O veículo está bloqueado		Status	0	NÃO	-11,9835	-55,5164
	30/08/2024 20:26:53	MT - SINOP - Próx. Rua Brasil	O veículo está bloqueado		Status	0	NÃO	-11,9835	-55,5164
	30/08/2024 20:26:53	MT - SINOP - Próx. Rua Brasil	Parada do Veículo		Alerta de Software	0	NÃO	-11,9835	-55,5164
	30/08/2024 20:24:53	MT - SINOP - Próx. Rua Brasil	Parada do Veículo		Alerta de Software	0	NÃO	-11,9835	-55,5164
	30/08/2024 20:24:53	MT - SINOP - Próx. Rua Brasil	O veículo está bloqueado		Status	0	NÃO	-11,9835	-55,5164
	30/08/2024 20:22:53	MT - SINOP - Próx. Rua Brasil	O veículo está bloqueado		Status	0	NÃO	-11,9835	-55,5164
	30/08/2024 20:22:53	MT - SINOP - Próx. Rua Brasil	Parada do Veículo		Alerta de Software	0	NÃO	-11,9835	-55,5164
	30/08/2024 20:20:53	MT - SINOP - Próx. Rua Brasil	Parada do Veículo		Alerta de Software	0	NÃO	-11,9835	-55,5164
	30/08/2024 20:20:53	MT - SINOP - Próx. Rua Brasil	O veículo está bloqueado		Status	0	NÃO	-11,9835	-55,5164
	30/08/2024 20:20:12	MENSAGEM ENVIADA PELA CENTRAL Enviada por: integração		Temporizador 10-10 / 9 hora(s)	Comando		-		
	30/08/2024 20:18:53	MT - SINOP - Próx. Rua Brasil	O veículo está bloqueado		Status	0	NÃO	-11,9835	-55,5164

RELATÓRIO ANALÍTICO POR VEÍCULO

Período: 27/08/2024 00:00:00 à 01/09/2024 23:59:59

Identificador: QZC1J57 SIMONE FH 2020

Placa: QZC1J57

Legenda:

Mensagens enviadas do Veículo (Veículo -> Central)

Mensagens enviadas do Veículo (Controle de Jornada Cliente)

Mensagens enviadas da Central (Central -> Veículo)



Sentido:	Data e Hora:	Localização:	Mensagem:	Modo Emergência	Tipo Mensagem:	Vel. (Km/h)	Log ?	Latitude	Longitude
	30/08/2024 20:18:53	MT - SINOP - Próx. Rua Brasil	Parada do Veículo		Alerta de Software	0	NÃO	-11,9835	-55,5164
	30/08/2024 20:16:53	MT - SINOP - Próx. Rua Brasil	Parada do Veículo		Alerta de Software	0	NÃO	-11,9835	-55,5164
	30/08/2024 20:16:53	MT - SINOP - Próx. Rua Brasil	O veículo está bloqueado		Status	0	NÃO	-11,9835	-55,5164
	30/08/2024 20:14:53	MT - SINOP - Próx. Rua Brasil	O veículo está bloqueado		Status	0	NÃO	-11,9835	-55,5164
	30/08/2024 20:14:53	MT - SINOP - Próx. Rua Brasil	Parada do Veículo		Alerta de Software	0	NÃO	-11,9835	-55,5164
	30/08/2024 20:12:53	MT - SINOP - Próx. Rua Brasil	Parada do Veículo		Alerta de Software	0	NÃO	-11,9835	-55,5164
	30/08/2024 20:12:53	MT - SINOP - Próx. Rua Brasil	O veículo está bloqueado		Status	0	NÃO	-11,9835	-55,5164
	30/08/2024 20:10:53	MT - SINOP - Próx. Rua Brasil	O veículo está bloqueado		Status	0	NÃO	-11,9835	-55,5164
	30/08/2024 20:10:53	MT - SINOP - Próx. Rua Brasil	Parada do Veículo		Alerta de Software	0	NÃO	-11,9835	-55,5164
	30/08/2024 20:08:53	MT - SINOP - Próx. Rua Brasil	Parada do Veículo		Alerta de Software	0	NÃO	-11,9835	-55,5164
	30/08/2024 20:08:53	MT - SINOP - Próx. Rua Brasil	O veículo está bloqueado		Status	0	NÃO	-11,9835	-55,5164
	30/08/2024 20:06:53	MT - SINOP - Próx. Rua Brasil	O veículo está bloqueado		Status	0	NÃO	-11,9835	-55,5164
	30/08/2024 20:06:53	MT - SINOP - Próx. Rua Brasil	Parada do Veículo		Alerta de Software	0	NÃO	-11,9835	-55,5164
	30/08/2024 20:04:53	MT - SINOP - Próx. Rua Brasil	Parada do Veículo		Alerta de Software	0	NÃO	-11,9835	-55,5164
	30/08/2024 20:04:53	MT - SINOP - Próx. Rua Brasil	O veículo está bloqueado		Status	0	NÃO	-11,9835	-55,5164
	30/08/2024 20:02:53	MT - SINOP - Próx. Rua Brasil	O veículo está bloqueado		Status	0	NÃO	-11,9835	-55,5164
	30/08/2024 20:02:53	MT - SINOP - Próx. Rua Brasil	Parada do Veículo		Alerta de Software	0	NÃO	-11,9835	-55,5164
	30/08/2024 20:00:53	MT - SINOP - Próx. Rua Brasil	Parada do Veículo		Alerta de Software	0	NÃO	-11,9835	-55,5164
	30/08/2024 20:00:53	MT - SINOP - Próx. Rua Brasil	O veículo está bloqueado		Status	0	NÃO	-11,9835	-55,5164
	30/08/2024 19:58:53	MT - SINOP - Próx. Rua Brasil	O veículo está bloqueado		Status	0	NÃO	-11,9835	-55,5164
	30/08/2024 19:58:53	MT - SINOP - Próx. Rua Brasil	Parada do Veículo		Alerta de Software	0	NÃO	-11,9835	-55,5164
	30/08/2024 19:56:53	MT - SINOP - Próx. Rua Brasil	Parada do Veículo		Alerta de Software	0	NÃO	-11,9835	-55,5164
	30/08/2024 19:56:53	MT - SINOP - Próx. Rua Brasil	O veículo está bloqueado		Status	0	NÃO	-11,9835	-55,5164
	30/08/2024 19:54:53	MT - SINOP - Próx. Rua Brasil	O veículo está bloqueado		Status	0	NÃO	-11,9835	-55,5164
	30/08/2024 19:54:53	MT - SINOP - Próx. Rua Brasil	Parada do Veículo		Alerta de Software	0	NÃO	-11,9835	-55,5164
	30/08/2024 19:52:53	MT - SINOP - Próx. Rua Brasil	Parada do Veículo		Alerta de Software	0	NÃO	-11,9835	-55,5164
	30/08/2024 19:52:53	MT - SINOP - Próx. Rua Brasil	O veículo está bloqueado		Status	0	NÃO	-11,9835	-55,5164
	30/08/2024 19:50:53	MT - SINOP - Próx. Rua Brasil	O veículo está bloqueado		Status	0	NÃO	-11,9835	-55,5164
	30/08/2024 19:50:53	MT - SINOP - Próx. Rua Brasil	Parada do Veículo		Alerta de Software	0	NÃO	-11,9835	-55,5164
	30/08/2024 19:48:53	MT - SINOP - Próx. Rua Brasil	Parada do Veículo		Alerta de Software	0	NÃO	-11,9835	-55,5164
	30/08/2024 19:48:53	MT - SINOP - Próx. Rua Brasil	O veículo está bloqueado		Status	0	NÃO	-11,9835	-55,5164
	30/08/2024 19:47:22	MENSAGEM ENVIADA PELA CENTRAL Enviada por: integração	MENSAGEM IIVRE:VEICULO BLOQUEADO		Macro		-		
	30/08/2024 19:47:19	MENSAGEM ENVIADA PELA CENTRAL Enviada por: integração	Ligar Bloqueio		Comando		-		
	30/08/2024 19:46:53	MT - SINOP - Próx. Rua Brasil	O veículo está bloqueado		Status	0	NÃO	-11,9835	-55,5164
	30/08/2024 19:46:53	MT - SINOP - Próx. Rua Brasil	Parada do Veículo		Alerta de Software	0	NÃO	-11,9835	-55,5164
	30/08/2024 19:46:27	MT - SINOP - Próx. Rua Brasil	Ignição desligada		Evento	0	NÃO	-11,9835	-55,5164
	30/08/2024 19:46:27	MT - SINOP - Próx. Rua Brasil	O veículo está bloqueado		Status	0	NÃO	-11,9835	-55,5164

RELATÓRIO ANALÍTICO POR VEÍCULO

Período: 27/08/2024 00:00:00 à 01/09/2024 23:59:59

Identificador: QZC1J57 SIMONE FH 2020

Placa: QZC1J57

Legenda:

Mensagens enviadas do Veículo (Veículo -> Central)

Mensagens enviadas do Veículo (Controle de Jornada Cliente)

Mensagens enviadas da Central (Central -> Veículo)






Sentido:	Data e Hora:	Localização:	Mensagem:	Modo Emergência	Tipo Mensagem:	Vel. (Km/h)	Log ?	Latitude	Longitude
	30/08/2024 19:46:13	MT - SINOP - Próx. Rua Brasil	Ignição ligada		Status	0	NÃO	-11,9835	-55,5164
	30/08/2024 19:46:13	MT - SINOP - Próx. Rua Brasil	O veículo está bloqueado		Status	0	NÃO	-11,9835	-55,5164
	30/08/2024 19:46:13	MT - SINOP - Próx. Rua Brasil	Porta do Motorista aberta		Evento	0	NÃO	-11,9835	-55,5164
	30/08/2024 19:46:02	MT - SINOP - Próx. Rua Brasil	10 PERNOITE 10 PERNOITE: LOCAL: PREVISAO DE REINICIO DATA: HORA:06:00 ID MOTORISTA:0280		Macro		NÃO	-11,9835	-55,5164
	30/08/2024 19:44:53	MT - SINOP - Próx. Rua Brasil	Ignição ligada		Status	2	NÃO	-11,9834	-55,5164
	30/08/2024 19:42:53	MT - SINOP - Próx. Rua Brasil	Ignição ligada		Status	6	NÃO	-11,9833	-55,5164
	30/08/2024 19:40:53	MT - SINOP - BR-163	Ignição ligada		Status	52	NÃO	-11,9909	-55,5171
	30/08/2024 19:38:53	MT - SINOP - BR-163	Ignição ligada		Status	56	NÃO	-12,0063	-55,5172
	30/08/2024 19:36:53	MT - SINOP - BR-163	Ignição ligada		Status	71	NÃO	-12,0282	-55,5173
	30/08/2024 19:34:53	MT - SINOP - BR-163	Ignição ligada		Status	64	NÃO	-12,0484	-55,5174
	30/08/2024 19:32:53	MT - SINOP - BR-163	Ignição ligada		Status	69	NÃO	-12,0707	-55,5176
	30/08/2024 19:30:53	MT - SINOP - BR-163	Ignição ligada		Status	68	NÃO	-12,0901	-55,5176
	30/08/2024 19:28:53	MT - SINOP - BR-163	Ignição ligada		Status	68	NÃO	-12,1116	-55,5168
	30/08/2024 19:26:53	MT - SINOP - BR-163	Ignição ligada		Status	54	NÃO	-12,1306	-55,5152
	30/08/2024 19:24:53	MT - SINOP - BR-163	Ignição ligada		Status	56	NÃO	-12,1498	-55,5137
	30/08/2024 19:22:53	MT - VERA - BR-163	Ignição ligada		Status	63	NÃO	-12,1696	-55,5192
	30/08/2024 19:20:53	MT - VERA - BR-163	Ignição ligada		Status	64	NÃO	-12,1864	-55,5298
	30/08/2024 19:18:53	MT - VERA - BR-163	Ignição ligada		Status	73	NÃO	-12,2061	-55,5381
	30/08/2024 19:16:53	MT - VERA - BR-163	Ignição ligada		Status	72	NÃO	-12,2261	-55,5439
	30/08/2024 19:14:53	MT - VERA - BR-163	Ignição ligada		Status	49	NÃO	-12,2445	-55,5493
	30/08/2024 19:12:53	MT - VERA - BR-163	Ignição ligada		Status	71	NÃO	-12,2640	-55,5550
	30/08/2024 19:10:53	MT - VERA - BR-163	Ignição ligada		Status	54	NÃO	-12,2814	-55,5600
	30/08/2024 19:08:53	MT - SORRISO - BR-163	Ignição ligada		Status	72	NÃO	-12,2957	-55,5690
	30/08/2024 19:06:53	MT - SORRISO - BR-163	Ignição ligada		Status	56	NÃO	-12,3138	-55,5792
	30/08/2024 19:04:53	MT - SORRISO - BR-163	Ignição ligada		Status	68	NÃO	-12,3302	-55,5873
	30/08/2024 19:02:53	MT - SORRISO - BR-163	Ignição ligada		Status	73	NÃO	-12,3482	-55,5962
	30/08/2024 19:00:53	MT - SORRISO - BR-163	Ignição ligada		Status	72	NÃO	-12,3678	-55,6059
	30/08/2024 18:58:53	MT - SORRISO - BR-163	Ignição ligada		Status	69	NÃO	-12,3865	-55,6151
	30/08/2024 18:56:53	MT - SORRISO - BR-163	Ignição ligada		Status	52	NÃO	-12,4017	-55,6236
	30/08/2024 18:54:53	MT - SORRISO - BR-163	Ignição ligada		Status	74	NÃO	-12,4148	-55,6335
	30/08/2024 18:52:53	MT - SORRISO - BR-163	Ignição ligada		Status	74	NÃO	-12,4330	-55,6473
	30/08/2024 18:50:53	MT - SORRISO - BR-163	Ignição ligada		Status	74	NÃO	-12,4471	-55,6579
	30/08/2024 18:48:53	MT - SORRISO - BR-163	Ignição ligada		Status	74	NÃO	-12,4659	-55,6697
	30/08/2024 18:46:53	MT - SORRISO - BR-163	Ignição ligada		Status	68	NÃO	-12,4841	-55,6797

RELATÓRIO ANALÍTICO POR VEÍCULO






































Período: 27/08/2024 00:00:00 à 01/09/2024 23:59:59


Identificador: QZC1J57 SIMONE FH 2020

Placa: QZC1J57

- Legenda:**
-  Mensagens enviadas do Veículo (Veículo -> Central)
 -  Mensagens enviadas do Veículo (Controle de Jornada Cliente)
 -  Mensagens enviadas da Central (Central -> Veículo)



Sentido:	Data e Hora:	Localização:	Mensagem:	Modo Emergência	Tipo Mensagem:	Vel. (Km/h)	Log ?	Latitude	Longitude
	30/08/2024 18:44:53	MT - SORRISO - BR-163	Ignição ligada		Status	54	NÃO	-12,5013	-55,6889
	30/08/2024 18:42:53	MT - SORRISO - BR-163	Ignição ligada		Status	41	NÃO	-12,5134	-55,6957
	30/08/2024 18:40:53	MT - SORRISO - BR-163	Ignição ligada		Status	43	NÃO	-12,5253	-55,7022
	30/08/2024 18:38:53	MT - SORRISO - Avenida Idemar Riedi	Ignição ligada		Status	59	NÃO	-12,5424	-55,7078
	30/08/2024 18:36:53	MT - SORRISO - Próx. BR-163	Ignição ligada		Status	57	NÃO	-12,5548	-55,7157
	30/08/2024 18:34:53	MT - SORRISO - Avenida Idemar Riedi	Ignição ligada		Status	45	NÃO	-12,5673	-55,7237
	30/08/2024 18:32:53	MT - SORRISO - BR-163	Ignição ligada		Status	43	NÃO	-12,5781	-55,7308
	30/08/2024 18:30:53	MT - SORRISO - BR-163	Ignição ligada		Status	49	NÃO	-12,5929	-55,7425
	30/08/2024 18:28:53	MT - SORRISO - BR-163	Ignição ligada		Status	43	NÃO	-12,6037	-55,7518
	30/08/2024 18:26:53	MT - SORRISO - BR-163	Ignição ligada		Status	64	NÃO	-12,6162	-55,7623
	30/08/2024 18:24:53	MT - SORRISO - BR-163	Ignição ligada		Status	59	NÃO	-12,6303	-55,7740
	30/08/2024 18:22:53	MT - SORRISO - BR-163	Ignição ligada		Status	65	NÃO	-12,6462	-55,7868
	30/08/2024 18:20:53	MT - SORRISO - BR-163	Ignição ligada		Status	56	NÃO	-12,6639	-55,7917
	30/08/2024 18:18:53	MT - SORRISO - BR-163	Ignição ligada		Status	76	NÃO	-12,6839	-55,7979
	30/08/2024 18:16:53	MT - SORRISO - Próx. BR-163	Ignição ligada		Status	27	NÃO	-12,6975	-55,8107
	30/08/2024 18:14:53	MT - SORRISO - BR-163	Ignição ligada		Status	74	NÃO	-12,7095	-55,8199
	30/08/2024 18:12:53	MT - SORRISO - BR-163	Ignição ligada		Status	63	NÃO	-12,7277	-55,8299
	30/08/2024 18:10:53	MT - SORRISO - BR-163	Ignição ligada		Status	74	NÃO	-12,7486	-55,8328
	30/08/2024 18:10:01	MT - SORRISO - BR-163			Posição Normal	74	NÃO	-12,7580	-55,8341
	30/08/2024 18:08:53	MT - SORRISO - BR-163	Ignição ligada		Status	74	NÃO	-12,7702	-55,8358
	30/08/2024 18:07:30	MT - SORRISO - BR-163			Posição Normal	74	NÃO	-12,7852	-55,8374
	30/08/2024 18:06:53	MT - SORRISO - BR-163	Ignição ligada		Status	74	NÃO	-12,7918	-55,8358
	30/08/2024 18:04:53	MT - SORRISO - BR-163	Ignição ligada		Status	74	SIM	-12,8129	-55,8296
	30/08/2024 18:03:35	MT - SORRISO - BR-163	Ignição ligada		Status	71	NÃO	-12,8263	-55,8256
	30/08/2024 18:02:53	MT - SORRISO - BR-163	Ignição ligada		Status	63	NÃO	-12,8328	-55,8238
	30/08/2024 18:00:53	MT - SORRISO - BR-163	Ignição ligada		Status	58	NÃO	-12,8499	-55,8284
	30/08/2024 17:58:53	MT - SORRISO - BR-163	Ignição ligada		Status	37	NÃO	-12,8626	-55,8333
	30/08/2024 17:57:22	MT - SORRISO - BR-163			Posição Normal	74	NÃO	-12,8767	-55,8388
	30/08/2024 17:56:53	MT - SORRISO - BR-163	Ignição ligada		Status	74	NÃO	-12,8815	-55,8406
	30/08/2024 17:54:53	MT - SORRISO - BR-163	Ignição ligada		Status	74	NÃO	-12,9022	-55,8486
	30/08/2024 17:52:53	MT - SORRISO - BR-163	Ignição ligada		Status	58	NÃO	-12,9205	-55,8557
	30/08/2024 17:52:47	MT - SORRISO - BR-163			Posição Normal	59	NÃO	-12,9213	-55,8561
	30/08/2024 17:50:53	MT - SORRISO - Próx. BR-163	Ignição ligada		Status	57	NÃO	-12,9455	-55,8653
	30/08/2024 17:50:53	MT - SORRISO - Próx. BR-163	O pisca alerta está ligado		Status	57	NÃO	-12,9455	-55,8653
	30/08/2024 17:50:53	MT - SORRISO - BR-163	Ignição ligada		Status	57	NÃO	-12,9455	-55,8655
	30/08/2024 17:47:53	MT - SORRISO - BR-163	Ignição ligada		Status	72	SIM	-12,9634	-55,8724
	30/08/2024 17:45:53	MT - SORRISO - BR-163	Ignição ligada		Status	71	NÃO	-12,9815	-55,8794

RELATÓRIO ANALÍTICO POR VEÍCULO				Legenda:						
Período: 27/08/2024 00:00:00 à 01/09/2024 23:59:59				📡 Mensagens enviadas do Veículo (Veículo -> Central)						
Identificador: QZC1J57 SIMONE FH 2020				📡 Mensagens enviadas do Veículo (Controle de Jornada Cliente)						
Placa: QZC1J57				📡 Mensagens enviadas da Central (Central -> Veículo)						
Sentido:	Data e Hora:	Localização:	Mensagem:	Modo Emergência	Tipo Mensagem:	Vel. (Km/h)	Log ?	Latitude	Longitude	
📡	30/08/2024 17:45:46	MT - SORRISO - BR-163			Posição Normal	67	NÃO	-12,9828	-55,8799	
📡	30/08/2024 17:43:53	MT - SORRISO - BR-163	Ignição ligada		Status	79	NÃO	-12,9987	-55,8861	
📡	30/08/2024 17:41:53	MT - SORRISO - BR-163	Ignição ligada		Status	67	NÃO	-13,0193	-55,8941	
📡	30/08/2024 17:39:53	MT - SORRISO - BR-163	Ignição ligada		Status	58	NÃO	-13,0354	-55,9004	
📡	30/08/2024 17:37:53	MT - LUCAS DO RIO VERDE - BR-163	Ignição ligada		Status	59	NÃO	-13,0517	-55,9089	
📡	30/08/2024 17:35:53	MT - LUCAS DO RIO VERDE - BR-163	Ignição ligada		Status	16	NÃO	-13,0597	-55,9170	
📡	30/08/2024 17:33:53	MT - LUCAS DO RIO VERDE - BR-163	Ignição ligada		Status	34	NÃO	-13,0685	-55,9259	
📡	30/08/2024 17:31:53	MT - LUCAS DO RIO VERDE - Próx. BR-163	Ignição ligada		Status	43	NÃO	-13,0760	-55,9335	
📡	30/08/2024 17:29:53	MT - LUCAS DO RIO VERDE - BR-163	Ignição ligada		Status	49	NÃO	-13,0839	-55,9410	
📡	30/08/2024 17:27:53	MT - LUCAS DO RIO VERDE - BR-163	Ignição ligada		Status	74	NÃO	-13,1003	-55,9485	
📡	30/08/2024 17:25:53	MT - LUCAS DO RIO VERDE - BR-163	Ignição ligada		Status	70	NÃO	-13,1195	-55,9572	
📡	30/08/2024 17:23:53	MT - LUCAS DO RIO VERDE - BR-163	Ignição ligada		Status	69	NÃO	-13,1380	-55,9655	
📡	30/08/2024 17:21:52	MT - LUCAS DO RIO VERDE - BR-163	Ignição ligada		Status	69	NÃO	-13,1568	-55,9740	
📡	30/08/2024 17:21:06	MT - LUCAS DO RIO VERDE - BR-163			Posição Normal	74	NÃO	-13,1641	-55,9773	
📡	30/08/2024 17:19:52	MT - LUCAS DO RIO VERDE - Próx. BR-163	Ignição ligada		Status	68	NÃO	-13,1760	-55,9826	
📡	30/08/2024 17:18:22	MT - LUCAS DO RIO VERDE - Próx. BR-163			Posição Normal	68	NÃO	-13,1894	-55,9886	
📡	30/08/2024 17:17:52	MT - LUCAS DO RIO VERDE - BR-163	Ignição ligada		Status	75	NÃO	-13,1940	-55,9907	
📡	30/08/2024 17:15:52	MT - LUCAS DO RIO VERDE - BR-163	Ignição ligada		Status	74	NÃO	-13,2141	-55,9997	
📡	30/08/2024 17:14:59	MT - LUCAS DO RIO VERDE - Próx. BR-163			Posição Normal	77	NÃO	-13,2236	-56,0039	
📡	30/08/2024 17:13:52	MT - LUCAS DO RIO VERDE - BR-163	Ignição ligada		Status	70	NÃO	-13,2344	-56,0087	
📡	30/08/2024 17:11:52	MT - LUCAS DO RIO VERDE - BR-163	Ignição ligada		Status	76	NÃO	-13,2540	-56,0174	
📡	30/08/2024 17:09:52	MT - LUCAS DO RIO VERDE - BR-163	Ignição ligada		Status	50	NÃO	-13,2690	-56,0240	
📡	30/08/2024 17:07:52	MT - LUCAS DO RIO VERDE - BR-163	Ignição ligada		Status	72	NÃO	-13,2869	-56,0319	
📡	30/08/2024 17:05:52	MT - LUCAS DO RIO VERDE - BR-163	Ignição ligada		Status	55	NÃO	-13,3054	-56,0400	
📡	30/08/2024 17:04:20	MT - LUCAS DO RIO VERDE - BR-163			Posição Normal	74	NÃO	-13,3186	-56,0458	
📡	30/08/2024 17:03:52	MT - LUCAS DO RIO VERDE - BR-163	Ignição ligada		Status	74	NÃO	-13,3231	-56,0478	
📡	30/08/2024 17:01:52	MT - LUCAS DO RIO VERDE - BR-163	Ignição ligada		Status	74	NÃO	-13,3433	-56,0566	
📡	30/08/2024 16:59:52	MT - LUCAS DO RIO VERDE - Próx. BR-163	Ignição ligada		Status	74	NÃO	-13,3625	-56,0669	
📡	30/08/2024 16:58:53	MT - LUCAS DO RIO VERDE - BR-163	Ignição ligada		Status	74	NÃO	-13,3701	-56,0750	
📡	30/08/2024 16:57:52	MT - LUCAS DO RIO VERDE - Próx. BR-163	Ignição ligada		Status	71	NÃO	-13,3778	-56,0831	
📡	30/08/2024 16:53:52	MT - LUCAS DO RIO VERDE - Próx. BR-163	Ignição ligada		Status	70	NÃO	-13,4052	-56,0855	
📡	30/08/2024 16:53:52	MT - LUCAS DO RIO VERDE - Próx. BR-163	O pisca alerta está ligado		Status	70	NÃO	-13,4052	-56,0855	
📡	30/08/2024 16:53:52	MT - LUCAS DO RIO VERDE - BR-163	Ignição ligada		Status	70	SIM	-13,4053	-56,0857	
📡	30/08/2024 16:52:52	MT - LUCAS DO RIO VERDE - BR-163	Ignição ligada		Status	71	SIM	-13,4256	-56,0803	
📡	30/08/2024 16:50:52	MT - LUCAS DO RIO VERDE - BR-163	Ignição ligada		Status	63	SIM	-13,4451	-56,0832	
📡	30/08/2024 16:48:52	MT - NOVA MUTUM - Próx. BR-163	O pisca alerta está ligado		Status	61	NÃO	-13,4708	-56,0687	
📡	30/08/2024 16:48:52	MT - NOVA MUTUM - Próx. BR-163	Ignição ligada		Status	61	NÃO	-13,4708	-56,0687	

RELATÓRIO ANALÍTICO POR VEÍCULO

Período: 27/08/2024 00:00:00 à 01/09/2024 23:59:59

Identificador: QZC1J57 SIMONE FH 2020

Placa: QZC1J57

Legenda:

Mensagens enviadas do Veículo (Veículo -> Central)

Mensagens enviadas do Veículo (Controle de Jornada Cliente)

Mensagens enviadas da Central (Central -> Veículo)



Sentido:	Data e Hora:	Localização:	Mensagem:	Modo Emergência	Tipo Mensagem:	Vel. (Km/h)	Log ?	Latitude	Longitude
	30/08/2024 16:48:52	MT - NOVA MUTUM - BR-163	Ignição ligada		Status	61	SIM	-13,4709	-56,0687
	30/08/2024 16:45:52	MT - NOVA MUTUM - BR-163	Ignição ligada		Status	62	SIM	-13,4851	-56,0584
	30/08/2024 16:43:52	MT - NOVA MUTUM - Próx. BR-163	Ignição ligada		Status	0	NÃO	-13,5008	-56,0468
	30/08/2024 16:43:52	MT - NOVA MUTUM - Próx. BR-163	O pisca alerta está ligado		Status	0	NÃO	-13,5008	-56,0468
	30/08/2024 16:43:52	MT - NOVA MUTUM - Próx. BR-163	Parada do Veículo		Alerta de Software	0	NÃO	-13,5008	-56,0468
	30/08/2024 16:43:52	MT - NOVA MUTUM - BR-163	Ignição ligada		Status	0	SIM	-13,5009	-56,0469
	30/08/2024 16:40:23	MT - NOVA MUTUM - Próx. BR-163	Ignição ligada		Status	0	NÃO	-13,5008	-56,0468
	30/08/2024 16:40:23	MT - NOVA MUTUM - Próx. BR-163	O pisca alerta está ligado		Status	0	NÃO	-13,5008	-56,0468
	30/08/2024 16:40:23	MT - NOVA MUTUM - Próx. BR-163	Parada do Veículo		Alerta de Software	0	NÃO	-13,5008	-56,0468
	30/08/2024 16:38:52	MT - NOVA MUTUM - Próx. BR-163	O pisca alerta está ligado		Status	0	NÃO	-13,5008	-56,0468
	30/08/2024 16:38:52	MT - NOVA MUTUM - Próx. BR-163	Ignição ligada		Status	0	NÃO	-13,5008	-56,0468
	30/08/2024 16:38:52	MT - NOVA MUTUM - BR-163	Ignição ligada		Status	0	SIM	-13,5009	-56,0469
	30/08/2024 16:38:51	MT - NOVA MUTUM - BR-163	Ignição ligada		Status	5	SIM	-13,5011	-56,0468
	30/08/2024 16:37:21	MENSAGEM ENVIADA PELA CENTRAL Enviada por: integração	Ultima Posição		Comando		-		
	30/08/2024 16:36:51	MT - NOVA MUTUM - BR-163	Ignição ligada		Status	75	SIM	-13,5168	-56,0353
	30/08/2024 16:34:51	MT - NOVA MUTUM - BR-163	Ignição ligada		Status	74	SIM	-13,5365	-56,0264
	30/08/2024 16:32:51	MT - NOVA MUTUM - Próx. BR-163	Ignição ligada		Status	75	SIM	-13,5583	-56,0281
	30/08/2024 16:30:51	MT - NOVA MUTUM - BR-163	Ignição ligada		Status	70	SIM	-13,5804	-56,0300
	30/08/2024 16:28:51	MT - NOVA MUTUM - Próx. BR-163	Ignição ligada		Status	67	SIM	-13,6011	-56,0316
	30/08/2024 16:26:51	MT - NOVA MUTUM - BR-163	Ignição ligada		Status	64	SIM	-13,6206	-56,0333
	30/08/2024 16:24:51	MT - NOVA MUTUM - Próx. BR-163	Ignição ligada		Status	67	SIM	-13,6407	-56,0349
	30/08/2024 16:22:51	MT - NOVA MUTUM - BR-163	Ignição ligada		Status	67	SIM	-13,6598	-56,0365
	30/08/2024 16:20:51	MT - NOVA MUTUM - Próx. BR-163	Ignição ligada		Status	67	SIM	-13,6804	-56,0382
	30/08/2024 16:18:51	MT - NOVA MUTUM - Próx. BR-163	Ignição ligada		Status	64	NÃO	-13,7003	-56,0399
	30/08/2024 16:16:51	MT - NOVA MUTUM - BR-163	Ignição ligada		Status	65	NÃO	-13,7189	-56,0442
	30/08/2024 16:14:51	MT - NOVA MUTUM - Próx. BR-163	Ignição ligada		Status	59	NÃO	-13,7378	-56,0494
	30/08/2024 16:12:51	MT - NOVA MUTUM - BR-163	Ignição ligada		Status	54	NÃO	-13,7544	-56,0535
	30/08/2024 16:10:51	MT - NOVA MUTUM - BR-163	Ignição ligada		Status	70	NÃO	-13,7748	-56,0586
	30/08/2024 16:08:51	MT - NOVA MUTUM - BR-163	Ignição ligada		Status	59	NÃO	-13,7942	-56,0662
	30/08/2024 16:06:51	MT - NOVA MUTUM - Avenida São José Aparecido Ribeiro	Ignição ligada		Status	36	NÃO	-13,8098	-56,0724
	30/08/2024 16:06:22	MT - NOVA MUTUM - Avenida São José Aparecido Ribeiro	Ignição ligada		Status	27	NÃO	-13,8118	-56,0732
	30/08/2024 16:04:51	MT - NOVA MUTUM - Próx. Avenida São José Aparecido Ribeiro	Ignição ligada		Status	47	NÃO	-13,8188	-56,0759
	30/08/2024 16:02:51	MT - NOVA MUTUM - BR-163	Ignição ligada		Status	30	NÃO	-13,8263	-56,0793
	30/08/2024 16:00:51	MT - NOVA MUTUM - BR-163	Ignição ligada		Status	45	NÃO	-13,8402	-56,0832
	30/08/2024 15:58:51	MT - NOVA MUTUM - Avenida São José Aparecido Ribeiro	Ignição ligada		Status	64	NÃO	-13,8589	-56,0854
	30/08/2024 15:56:51	MT - NOVA MUTUM - BR-163	Ignição ligada		Status	70	NÃO	-13,8787	-56,0882
	30/08/2024 15:54:55	MT - NOVA MUTUM - BR-163			Posição Normal	74	NÃO	-13,8986	-56,0907

RELATÓRIO ANALÍTICO POR VEÍCULO






































Período: 27/08/2024 00:00:00 à 01/09/2024 23:59:59

Identificador: QZC1J57 SIMONE FH 2020

Placa: QZC1J57

- Legenda:**
-  Mensagens enviadas do Veículo (Veículo -> Central)
 -  Mensagens enviadas do Veículo (Controle de Jornada Cliente)
 -  Mensagens enviadas da Central (Central -> Veículo)






Sentido:	Data e Hora:	Localização:	Mensagem:	Modo Emergência	Tipo Mensagem:	Vel. (Km/h)	Log ?	Latitude	Longitude
	30/08/2024 15:54:51	MT - NOVA MUTUM - BR-163	Ignição ligada		Status	74	NÃO	-13,8993	-56,0908
	30/08/2024 15:52:51	MT - NOVA MUTUM - Próx. BR-163	Ignição ligada		Status	46	NÃO	-13,9187	-56,0931
	30/08/2024 15:50:51	MT - NOVA MUTUM - BR-163	Ignição ligada		Status	59	NÃO	-13,9354	-56,0955
	30/08/2024 15:48:51	MT - NOVA MUTUM - Próx. BR-163	Ignição ligada		Status	61	SIM	-13,9505	-56,0969
	30/08/2024 15:46:51	MT - NOVA MUTUM - BR-163	Ignição ligada		Status	72	NÃO	-13,9714	-56,0986
	30/08/2024 15:45:14	MT - NOVA MUTUM - Próx. BR-163	Ignição ligada		Status	48	NÃO	-13,9863	-56,0994
	30/08/2024 15:44:51	MT - NOVA MUTUM - Próx. BR-163	Ignição ligada		Status	37	NÃO	-13,9886	-56,0988
	30/08/2024 15:42:51	MT - NOVA MUTUM - Próx. BR-163	Ignição ligada		Status	38	NÃO	-13,9981	-56,0973
	30/08/2024 15:40:51	MT - NOVA MUTUM - BR-163	Ignição ligada		Status	54	SIM	-14,0151	-56,0990
	30/08/2024 15:35:51	MT - NOVA MUTUM - Próx. BR-163	Ignição ligada		Status	63	SIM	-14,0600	-56,0995
	30/08/2024 15:34:51	MT - NOVA MUTUM - Próx. BR-163	Ignição ligada		Status	66	NÃO	-14,0407	-56,0962
	30/08/2024 15:34:51	MT - NOVA MUTUM - Próx. BR-163	O pisca alerta está ligado		Status	66	NÃO	-14,0407	-56,0962
	30/08/2024 15:34:51	MT - NOVA MUTUM - BR-163	Ignição ligada		Status	66	SIM	-14,0408	-56,0963
	30/08/2024 15:33:51	MT - NOVA MUTUM - BR-163	Ignição ligada		Status	56	SIM	-14,0791	-56,1094
	30/08/2024 15:31:51	MT - NOVA MUTUM - Próx. BR-163	Ignição ligada		Status	70	SIM	-14,0964	-56,1158
	30/08/2024 15:29:51	MT - NOVA MUTUM - Próx. BR-163	O pisca alerta está ligado		Status	46	NÃO	-14,1233	-56,1167
	30/08/2024 15:29:51	MT - NOVA MUTUM - Próx. BR-163	Ignição ligada		Status	46	NÃO	-14,1233	-56,1167
	30/08/2024 15:29:51	MT - NOVA MUTUM - BR-163	Ignição ligada		Status	46	SIM	-14,1234	-56,1167
	30/08/2024 15:26:51	MT - NOVA MUTUM - BR-163	Ignição ligada		Status	56	SIM	-14,1342	-56,1073
	30/08/2024 15:24:51	MT - DIAMANTINO - Próx. BR-163	Ignição ligada		Status	80	NÃO	-14,1542	-56,0952
	30/08/2024 15:24:51	MT - DIAMANTINO - Próx. BR-163	O pisca alerta está ligado		Status	80	NÃO	-14,1542	-56,0952
	30/08/2024 15:24:51	MT - DIAMANTINO - BR-163	Ignição ligada		Status	80	SIM	-14,1542	-56,0953
	30/08/2024 15:19:51	MT - DIAMANTINO - BR-163	O pisca alerta está ligado		Status	78	NÃO	-14,1872	-56,0877
	30/08/2024 15:19:51	MT - DIAMANTINO - BR-163	Ignição ligada		Status	78	NÃO	-14,1872	-56,0877
	30/08/2024 15:19:51	MT - DIAMANTINO - BR-163	Ignição ligada		Status	78	SIM	-14,1873	-56,0877
	30/08/2024 15:18:51	MT - DIAMANTINO - Próx. BR-163	Ignição ligada		Status	70	SIM	-14,2097	-56,0877
	30/08/2024 15:14:51	MT - DIAMANTINO - BR-163	Ignição ligada		Status	74	NÃO	-14,2323	-56,1107
	30/08/2024 15:14:51	MT - DIAMANTINO - BR-163	O pisca alerta está ligado		Status	74	NÃO	-14,2323	-56,1107
	30/08/2024 15:14:51	MT - DIAMANTINO - BR-163	Ignição ligada		Status	74	SIM	-14,2324	-56,1108
	30/08/2024 15:10:51	MT - DIAMANTINO - BR-163	Ignição ligada		Status	62	SIM	-14,2648	-56,1490
	30/08/2024 15:09:51	MT - DIAMANTINO - BR-163	O pisca alerta está ligado		Status	62	NÃO	-14,2503	-56,1352
	30/08/2024 15:09:51	MT - DIAMANTINO - BR-163	Ignição ligada		Status	62	NÃO	-14,2503	-56,1352
	30/08/2024 15:09:51	MT - DIAMANTINO - Próx. BR-163	Ignição ligada		Status	62	SIM	-14,2505	-56,1353
	30/08/2024 15:08:51	MT - DIAMANTINO - BR-163	Ignição ligada		Status	46	SIM	-14,2794	-56,1525
	30/08/2024 15:06:51	MT - DIAMANTINO - BR-163	Ignição ligada		Status	83	SIM	-14,2991	-56,1438
	30/08/2024 15:06:31	MT - DIAMANTINO - BR-163	Ignição ligada		Status	80	NÃO	-14,3023	-56,1410
	30/08/2024 15:04:51	MT - DIAMANTINO - Próx. BR-163	Ignição ligada		Status	62	NÃO	-14,3087	-56,1390

RELATÓRIO ANALÍTICO POR VEÍCULO






































Período: 27/08/2024 00:00:00 à 01/09/2024 23:59:59

Identificador: QZC1J57 SIMONE FH 2020

Placa: QZC1J57

- Legenda:**
-  Mensagens enviadas do Veículo (Veículo -> Central)
 -  Mensagens enviadas do Veículo (Controle de Jornada Cliente)
 -  Mensagens enviadas da Central (Central -> Veículo)



Sentido:	Data e Hora:	Localização:	Mensagem:	Modo Emergência	Tipo Mensagem:	Vel. (Km/h)	Log ?	Latitude	Longitude
	30/08/2024 15:04:51	MT - DIAMANTINO - Próx. BR-163	O pisca alerta está ligado		Status	62	NÃO	-14,3087	-56,1390
	30/08/2024 15:04:51	MT - DIAMANTINO - BR-163	Ignição ligada		Status	62	SIM	-14,3088	-56,1391
	30/08/2024 15:03:51	MT - DIAMANTINO - Próx. BR-163	Ignição ligada		Status	66	SIM	-14,3271	-56,1441
	30/08/2024 15:01:51	MT - DIAMANTINO - BR-163	Ignição ligada		Status	55	SIM	-14,3449	-56,1487
	30/08/2024 14:59:51	MT - DIAMANTINO - BR-163	Ignição ligada		Status	49	NÃO	-14,3584	-56,1483
	30/08/2024 14:57:51	MT - DIAMANTINO - BR-163	Ignição ligada		Status	67	NÃO	-14,3718	-56,1326
	30/08/2024 14:55:51	MT - DIAMANTINO - BR-163	Ignição ligada		Status	66	NÃO	-14,3858	-56,1209
	30/08/2024 14:55:23	MT - DIAMANTINO - BR-163			Posição Normal	77	NÃO	-14,3897	-56,1176
	30/08/2024 14:53:51	MT - DIAMANTINO - Próx. BR-163	Ignição ligada		Status	83	NÃO	-14,4038	-56,1093
	30/08/2024 14:52:28	MT - DIAMANTINO - Próx. BR-163	Ignição ligada		Status	68	NÃO	-14,4196	-56,1128
	30/08/2024 14:51:51	MT - DIAMANTINO - Próx. BR-163	Ignição ligada		Status	68	NÃO	-14,4256	-56,1141
	30/08/2024 14:49:51	MT - DIAMANTINO - BR-163	Ignição ligada		Status	76	NÃO	-14,4434	-56,1260
	30/08/2024 14:47:51	MT - DIAMANTINO - BR-163	Ignição ligada		Status	73	NÃO	-14,4579	-56,1430
	30/08/2024 14:45:51	MT - DIAMANTINO - BR-163	Ignição ligada		Status	74	NÃO	-14,4723	-56,1600
	30/08/2024 14:43:51	MT - DIAMANTINO - BR-163	Ignição ligada		Status	73	NÃO	-14,4867	-56,1770
	30/08/2024 14:41:51	MT - DIAMANTINO - BR-163	Ignição ligada		Status	65	NÃO	-14,5011	-56,1939
	30/08/2024 14:39:51	MT - DIAMANTINO - Próx. BR-163	Ignição ligada		Status	69	NÃO	-14,5138	-56,2088
	30/08/2024 14:37:51	MT - DIAMANTINO - BR-163	Ignição ligada		Status	61	NÃO	-14,5276	-56,2258
	30/08/2024 14:35:51	MT - DIAMANTINO - BR-163	Ignição ligada		Status	52	NÃO	-14,5386	-56,2316
	30/08/2024 14:33:51	MT - DIAMANTINO - BR-163	Ignição ligada		Status	71	NÃO	-14,5528	-56,2258
	30/08/2024 14:33:15	MT - DIAMANTINO - BR-163			Posição Normal	81	NÃO	-14,5586	-56,2218
	30/08/2024 14:31:51	MT - NOBRES - Próx. BR-163	O pisca alerta está ligado		Status	25	NÃO	-14,5750	-56,2223
	30/08/2024 14:31:51	MT - NOBRES - Próx. BR-163	Ignição ligada		Status	25	NÃO	-14,5750	-56,2223
	30/08/2024 14:31:51	MT - NOBRES - BR-163	Ignição ligada		Status	25	NÃO	-14,5751	-56,2225
	30/08/2024 14:30:44	MT - NOBRES - Próx. BR-163	Ignição ligada		Status	25	NÃO	-14,5755	-56,2225
	30/08/2024 14:28:51	MT - NOBRES - BR-163	Ignição ligada		Status	27	NÃO	-14,5812	-56,2266
	30/08/2024 14:26:51	MT - NOBRES - BR-163	Ignição ligada		Status	58	NÃO	-14,5908	-56,2320
	30/08/2024 14:22:51	MT - NOBRES - BR-163	Ignição ligada		Status	50	NÃO	-14,6098	-56,2513
	30/08/2024 14:22:51	MT - NOBRES - BR-163	Ignição ligada		Status	50	NÃO	-14,6097	-56,2512
	30/08/2024 14:22:51	MT - NOBRES - BR-163	O pisca alerta está ligado		Status	50	NÃO	-14,6097	-56,2512
	30/08/2024 14:18:51	MT - NOBRES - Próx. BR-163	Ignição ligada		Status	21	SIM	-14,6268	-56,2678
	30/08/2024 14:17:51	MT - NOBRES - BR-163	Ignição ligada		Status	22	NÃO	-14,6218	-56,2638
	30/08/2024 14:17:51	MT - NOBRES - BR-163	O pisca alerta está ligado		Status	22	NÃO	-14,6218	-56,2638
	30/08/2024 14:17:51	MT - NOBRES - BR-163	Ignição ligada		Status	22	SIM	-14,6219	-56,2639
	30/08/2024 14:16:51	MT - NOBRES - BR-163	Ignição ligada		Status	66	SIM	-14,6397	-56,2775
	30/08/2024 14:14:50	MT - NOBRES - BR-163	Ignição ligada		Status	79	SIM	-14,6551	-56,2939
	30/08/2024 14:12:50	MT - NOBRES - BR-163	Ignição ligada		Status	34	NÃO	-14,6700	-56,3005

RELATÓRIO ANALÍTICO POR VEÍCULO






































Período: 27/08/2024 00:00:00 à 01/09/2024 23:59:59

Identificador: QZC1J57 SIMONE FH 2020

Placa: QZC1J57

- Legenda:**
-  Mensagens enviadas do Veículo (Veículo -> Central)
 -  Mensagens enviadas do Veículo (Controle de Jornada Cliente)
 -  Mensagens enviadas da Central (Central -> Veículo)



Sentido:	Data e Hora:	Localização:	Mensagem:	Modo Emergência	Tipo Mensagem:	Vel. (Km/h)	Log ?	Latitude	Longitude
	30/08/2024 14:10:50	MT - NOBRES - BR-163	Ignição ligada		Status	75	NÃO	-14,6865	-56,3028
	30/08/2024 14:08:50	MT - NOBRES - BR-163	Ignição ligada		Status	72	NÃO	-14,7019	-56,3193
	30/08/2024 14:06:50	MT - NOBRES - BR-163	Ignição ligada		Status	60	NÃO	-14,7201	-56,3198
	30/08/2024 14:05:39	MT - NOBRES - BR-163	Ignição ligada		Status	66	NÃO	-14,7322	-56,3189
	30/08/2024 14:04:50	MT - NOBRES - BR-163	Ignição ligada		Status	76	NÃO	-14,7410	-56,3204
	30/08/2024 14:02:50	MT - NOBRES - Próx. BR-163	Ignição ligada		Status	76	NÃO	-14,7560	-56,3383
	30/08/2024 14:00:50	MT - ROSÁRIO OESTE - BR-163	Ignição ligada		Status	67	SIM	-14,7701	-56,3555
	30/08/2024 13:58:50	MT - ROSÁRIO OESTE - Próx. BR-163	Ignição ligada		Status	78	NÃO	-14,7818	-56,3749
	30/08/2024 13:56:50	MT - ROSÁRIO OESTE - Próx. BR-163	Ignição ligada		Status	69	NÃO	-14,7897	-56,3954
	30/08/2024 13:54:50	MT - ROSÁRIO OESTE - Próx. BR-163	Ignição ligada		Status	70	NÃO	-14,8048	-56,4101
	30/08/2024 13:52:50	MT - ROSÁRIO OESTE - BR-163	Ignição ligada		Status	47	NÃO	-14,8168	-56,4248
	30/08/2024 13:50:50	MT - ROSÁRIO OESTE - BR-163	Ignição ligada		Status	64	NÃO	-14,8281	-56,4311
	30/08/2024 13:48:50	MT - ROSÁRIO OESTE - BR-163	Ignição ligada		Status	22	NÃO	-14,8399	-56,4402
	30/08/2024 13:46:50	MT - ROSÁRIO OESTE - BR-163	Ignição ligada		Status	70	NÃO	-14,8537	-56,4512
	30/08/2024 13:44:50	MT - ROSÁRIO OESTE - BR-163	Ignição ligada		Status	64	NÃO	-14,8727	-56,4597
	30/08/2024 13:42:50	MT - ROSÁRIO OESTE - Próx. BR-163	Ignição ligada		Status	57	NÃO	-14,8917	-56,4645
	30/08/2024 13:40:50	MT - ROSÁRIO OESTE - BR-163	Ignição ligada		Status	75	NÃO	-14,9093	-56,4694
	30/08/2024 13:40:15	MT - ROSÁRIO OESTE - BR-163			Posição Normal	79	NÃO	-14,9149	-56,4737
	30/08/2024 13:38:50	MT - ROSÁRIO OESTE - BR-163	Ignição ligada		Status	64	NÃO	-14,9340	-56,4884
	30/08/2024 13:38:50	MT - ROSÁRIO OESTE - BR-163	Ignição ligada		Status	64	NÃO	-14,9338	-56,4883
	30/08/2024 13:38:50	MT - ROSÁRIO OESTE - BR-163	O pisca alerta está ligado		Status	64	NÃO	-14,9338	-56,4883
	30/08/2024 13:35:50	MT - ROSÁRIO OESTE - Próx. BR-163	Ignição ligada		Status	66	NÃO	-14,9474	-56,5042
	30/08/2024 13:33:50	MT - ROSÁRIO OESTE - Próx. BR-163	Ignição ligada		Status	68	NÃO	-14,9747	-56,5180
	30/08/2024 13:33:50	MT - ROSÁRIO OESTE - Próx. BR-163	O pisca alerta está ligado		Status	68	NÃO	-14,9747	-56,5180
	30/08/2024 13:33:50	MT - ROSÁRIO OESTE - Próx. BR-163	Ignição ligada		Status	68	SIM	-14,9747	-56,5180
	30/08/2024 13:30:50	MT - ROSÁRIO OESTE - BR-163	Ignição ligada		Status	68	SIM	-14,9967	-56,5171
	30/08/2024 13:28:50	MT - ROSÁRIO OESTE - Próx. BR-163	O pisca alerta está ligado		Status	76	NÃO	-15,0293	-56,5148
	30/08/2024 13:28:50	MT - ROSÁRIO OESTE - Próx. BR-163	Ignição ligada		Status	76	NÃO	-15,0293	-56,5148
	30/08/2024 13:28:50	MT - ROSÁRIO OESTE - BR-163	Ignição ligada		Status	76	SIM	-15,0294	-56,5149
	30/08/2024 13:25:50	MT - ROSÁRIO OESTE - BR-163	Ignição ligada		Status	66	SIM	-15,0502	-56,5163
	30/08/2024 13:23:50	MT - ROSÁRIO OESTE - Próx. BR-163	Ignição ligada		Status	76	NÃO	-15,0610	-56,5170
	30/08/2024 13:23:50	MT - ROSÁRIO OESTE - Próx. BR-163	O pisca alerta está ligado		Status	76	NÃO	-15,0610	-56,5170
	30/08/2024 13:23:50	MT - ROSÁRIO OESTE - BR-163	Ignição ligada		Status	76	SIM	-15,0612	-56,5171
	30/08/2024 13:22:50	MT - ROSÁRIO OESTE - BR-163	Ignição ligada		Status	70	SIM	-15,0810	-56,5184
	30/08/2024 13:20:50	MT - ROSÁRIO OESTE - BR-163	Ignição ligada		Status	66	SIM	-15,1016	-56,5198
	30/08/2024 13:19:01	MT - ROSÁRIO OESTE - BR-163	Ignição ligada		Status	64	NÃO	-15,1209	-56,5212
	30/08/2024 13:18:50	MT - ROSÁRIO OESTE - Próx. BR-163	O pisca alerta está ligado		Status	57	NÃO	-15,1310	-56,5218

RELATÓRIO ANALÍTICO POR VEÍCULO				Legenda:			<div><div>TRUCKS CONTROL</div></div>			
Período: 27/08/2024 00:00:00 à 01/09/2024 23:59:59				📡 Mensagens enviadas do Veículo (Veículo -> Central)						
Identificador: QZC1J57 SIMONE FH 2020				📡 Mensagens enviadas do Veículo (Controle de Jornada Cliente)						
Placa: QZC1J57				📡 Mensagens enviadas da Central (Central -> Veículo)						
Sentido:	Data e Hora:	Localização:	Mensagem:	Modo Emergência	Tipo Mensagem:	Vel. (Km/h)	Log ?	Latitude	Longitude	
📡	30/08/2024 13:18:50	MT - ROSÁRIO OESTE - Próx. BR-163	Ignição ligada		Status	57	NÃO	-15,1310	-56,5218	
📡	30/08/2024 13:18:50	MT - ROSÁRIO OESTE - BR-163	Ignição ligada		Status	57	NÃO	-15,1311	-56,5219	
📡	30/08/2024 13:15:50	MT - JANGADA - BR-163	Ignição ligada		Status	78	NÃO	-15,1534	-56,5234	
📡	30/08/2024 13:13:50	MT - JANGADA - Próx. BR-163	Ignição ligada		Status	76	NÃO	-15,1857	-56,5178	
📡	30/08/2024 13:13:50	MT - JANGADA - Próx. BR-163	O pisca alerta está ligado		Status	76	NÃO	-15,1857	-56,5178	
📡	30/08/2024 13:13:50	MT - JANGADA - BR-163	Ignição ligada		Status	76	SIM	-15,1857	-56,5179	
📡	30/08/2024 13:10:50	MT - JANGADA - BR-163	Ignição ligada		Status	53	SIM	-15,2033	-56,5082	
📡	30/08/2024 13:09:31	MENSAGEM ENVIADA PELA CENTRAL Enviada por: integração	Habilitar sensor de violação de painel		Comando		-			
📡	30/08/2024 13:09:30	MENSAGEM ENVIADA PELA CENTRAL Enviada por: integração	Habilitar sensor de porta do carona		Comando		-			
📡	30/08/2024 13:09:29	MENSAGEM ENVIADA PELA CENTRAL Enviada por: integração	Habilitar sensor de porta do motorista		Comando		-			
📡	30/08/2024 13:09:28	MENSAGEM ENVIADA PELA CENTRAL Enviada por: integração	Habilitar sensor de desengate		Comando		-			
📡	30/08/2024 13:09:28	MENSAGEM ENVIADA PELA CENTRAL Enviada por: integração	Desabilitar Botão de Abertura de Trava de Baú		Comando		-			
📡	30/08/2024 13:08:50	MT - JANGADA - Próx. BR-163	Ignição ligada		Status	9	NÃO	-15,2120	-56,5040	
📡	30/08/2024 13:08:05	MT - JANGADA - Próx. BR-163	11 REINICIO DE VIAGEM 11 REINICIO DE VIAGEM ID MOTORISTA:0280		Macro		NÃO	-15,2120	-56,5038	
📡	30/08/2024 13:06:50	MT - JANGADA - Próx. BR-163	Parada do Veículo		Alerta de Software	0	NÃO	-15,2119	-56,5038	
📡	30/08/2024 13:06:50	MT - JANGADA - Próx. BR-163	Ignição ligada		Evento	0	NÃO	-15,2119	-56,5038	
📡	30/08/2024 13:04:50	MT - JANGADA - Próx. BR-163	Parada do Veículo		Alerta de Software	0	NÃO	-15,2119	-56,5038	
📡	30/08/2024 13:02:50	MT - JANGADA - Próx. BR-163	Parada do Veículo		Alerta de Software	0	NÃO	-15,2119	-56,5038	
📡	30/08/2024 13:00:50	MT - JANGADA - Próx. BR-163	Parada do Veículo		Alerta de Software	0	NÃO	-15,2119	-56,5038	
📡	30/08/2024 12:58:50	MT - JANGADA - Próx. BR-163	Parada do Veículo		Alerta de Software	0	NÃO	-15,2119	-56,5038	
📡	30/08/2024 12:56:50	MT - JANGADA - Próx. BR-163	Parada do Veículo		Alerta de Software	0	NÃO	-15,2119	-56,5038	
📡	30/08/2024 12:54:50	MT - JANGADA - Próx. BR-163	Parada do Veículo		Alerta de Software	0	NÃO	-15,2119	-56,5038	
📡	30/08/2024 12:52:50	MT - JANGADA - Próx. BR-163	Parada do Veículo		Alerta de Software	0	NÃO	-15,2119	-56,5038	
📡	30/08/2024 12:50:50	MT - JANGADA - Próx. BR-163	Parada do Veículo		Alerta de Software	0	NÃO	-15,2119	-56,5038	
📡	30/08/2024 12:48:50	MT - JANGADA - Próx. BR-163	Parada do Veículo		Alerta de Software	0	NÃO	-15,2119	-56,5038	
📡	30/08/2024 12:46:50	MT - JANGADA - Próx. BR-163	Parada do Veículo		Alerta de Software	0	NÃO	-15,2119	-56,5038	
📡	30/08/2024 12:44:50	MT - JANGADA - Próx. BR-163	Parada do Veículo		Alerta de Software	0	NÃO	-15,2119	-56,5038	
📡	30/08/2024 12:42:50	MT - JANGADA - Próx. BR-163	Parada do Veículo		Alerta de Software	0	NÃO	-15,2119	-56,5038	
📡	30/08/2024 12:40:50	MT - JANGADA - Próx. BR-163	Parada do Veículo		Alerta de Software	0	NÃO	-15,2119	-56,5038	
📡	30/08/2024 12:38:50	MT - JANGADA - Próx. BR-163	Parada do Veículo		Alerta de Software	0	NÃO	-15,2119	-56,5038	
📡	30/08/2024 12:36:50	MT - JANGADA - Próx. BR-163	Parada do Veículo		Alerta de Software	0	NÃO	-15,2119	-56,5038	
📡	30/08/2024 12:34:50	MT - JANGADA - Próx. BR-163	Parada do Veículo		Alerta de Software	0	NÃO	-15,2119	-56,5038	
📡	30/08/2024 12:32:50	MT - JANGADA - Próx. BR-163	Parada do Veículo		Alerta de Software	0	NÃO	-15,2119	-56,5038	
📡	30/08/2024 12:30:50	MT - JANGADA - Próx. BR-163	Parada do Veículo		Alerta de Software	0	NÃO	-15,2119	-56,5038	
📡	30/08/2024 12:28:50	MT - JANGADA - Próx. BR-163	Parada do Veículo		Alerta de Software	0	NÃO	-15,2119	-56,5038	
[RelatAnalitico - LUIZHENRIQUE]				[08/10/2024 10:57:28]				[Pag.: 77 de 202]		

RELATÓRIO ANALÍTICO POR VEÍCULO



































Período: 27/08/2024 00:00:00 à 01/09/2024 23:59:59

Identificador: QZC1J57 SIMONE FH 2020

Placa: QZC1J57

- Legenda:**
-  Mensagens enviadas do Veículo (Veículo -> Central)
 -  Mensagens enviadas do Veículo (Controle de Jornada Cliente)
 -  Mensagens enviadas da Central (Central -> Veículo)



Sentido:	Data e Hora:	Localização:	Mensagem:	Modo Emergência	Tipo Mensagem:	Vel. (Km/h)	Log ?	Latitude	Longitude
	30/08/2024 12:26:50	MT - JANGADA - Próx. BR-163	Parada do Veículo		Alerta de Software	0	NÃO	-15,2119	-56,5038
	30/08/2024 12:24:50	MT - JANGADA - Próx. BR-163	Parada do Veículo		Alerta de Software	0	NÃO	-15,2119	-56,5038
	30/08/2024 12:22:50	MT - JANGADA - Próx. BR-163	Parada do Veículo		Alerta de Software	0	NÃO	-15,2119	-56,5038
	30/08/2024 12:22:20	MT - JANGADA - Próx. BR-163	Ignição desligada		Evento	0	NÃO	-15,2119	-56,5038
	30/08/2024 12:22:20	MT - JANGADA - Próx. BR-163	Parada do Veículo		Alerta de Software	0	NÃO	-15,2119	-56,5038
	30/08/2024 12:21:51	MT - JANGADA - Próx. BR-163	04 PARADA PARA ABASTECIMENTO 04 PARADA PARA ABASTECIMENTO: POSTO: PREVISAO DE REINICIO HORA: ID MOTORISTA:0280		Macro		NÃO	-15,2119	-56,5038
	30/08/2024 12:20:50	MT - JANGADA - Próx. BR-163	Ignição ligada		Status	14	NÃO	-15,2119	-56,5041
	30/08/2024 12:18:50	MT - JANGADA - BR-163	Ignição ligada		Status	58	NÃO	-15,2244	-56,4988
	30/08/2024 12:16:50	MT - JANGADA - Avenida Marechal Rondon	Ignição ligada		Status	29	NÃO	-15,2349	-56,4932
	30/08/2024 12:14:50	MT - JANGADA - Avenida Marechal Rondon	Ignição ligada		Status	53	NÃO	-15,2401	-56,4860
	30/08/2024 12:12:50	MT - JANGADA - BR-163	Ignição ligada		Status	64	NÃO	-15,2503	-56,4690
	30/08/2024 12:10:50	MT - JANGADA - BR-163	Ignição ligada		Status	52	NÃO	-15,2631	-56,4562
	30/08/2024 12:08:50	MT - JANGADA - BR-163	Ignição ligada		Status	67	NÃO	-15,2782	-56,4417
	30/08/2024 12:06:50	MT - ACORIZAL - BR-163	Ignição ligada		Status	59	NÃO	-15,2983	-56,4356
	30/08/2024 12:04:50	MT - JANGADA - BR-163	Ignição ligada		Status	71	NÃO	-15,3176	-56,4319
	30/08/2024 12:02:50	MT - ACORIZAL - BR-163	Ignição ligada		Status	83	NÃO	-15,3356	-56,4214
	30/08/2024 12:00:50	MT - ACORIZAL - BR-163	Ignição ligada		Status	71	NÃO	-15,3607	-56,4112
	30/08/2024 12:00:50	MT - ACORIZAL - BR-163	O pisca alerta está ligado		Status	71	NÃO	-15,3607	-56,4112
	30/08/2024 12:00:50	MT - JANGADA - BR-163	Ignição ligada		Status	71	NÃO	-15,3608	-56,4112
	30/08/2024 11:57:50	MT - ACORIZAL - BR-163	Ignição ligada		Status	50	SIM	-15,3765	-56,4017
	30/08/2024 11:55:50	MT - ACORIZAL - Próx. BR-163	O pisca alerta está ligado		Status	58	NÃO	-15,3963	-56,3857
	30/08/2024 11:55:50	MT - ACORIZAL - Próx. BR-163	Ignição ligada		Status	58	NÃO	-15,3963	-56,3857
	30/08/2024 11:55:50	MT - ACORIZAL - BR-163	Ignição ligada		Status	58	SIM	-15,3963	-56,3858
	30/08/2024 11:52:50	MT - JANGADA - BR-163	Ignição ligada		Status	66	SIM	-15,4060	-56,3691
	30/08/2024 11:50:50	MT - VÁRZEA GRANDE - Próx. BR-163	Ignição ligada		Status	68	NÃO	-15,4227	-56,3448
	30/08/2024 11:50:50	MT - VÁRZEA GRANDE - Próx. BR-163	O pisca alerta está ligado		Status	68	NÃO	-15,4227	-56,3448
	30/08/2024 11:50:50	MT - VÁRZEA GRANDE - BR-163	Ignição ligada		Status	68	SIM	-15,4228	-56,3449
	30/08/2024 11:47:50	MT - VÁRZEA GRANDE - BR-163	Ignição ligada		Status	76	SIM	-15,4415	-56,3340
	30/08/2024 11:45:50	MT - VÁRZEA GRANDE - Próx. BR-163	O pisca alerta está ligado		Status	67	NÃO	-15,4657	-56,3135
	30/08/2024 11:45:50	MT - VÁRZEA GRANDE - Próx. BR-163	Ignição ligada		Status	67	NÃO	-15,4657	-56,3135
	30/08/2024 11:45:50	MT - VÁRZEA GRANDE - BR-163	Ignição ligada		Status	67	SIM	-15,4658	-56,3136
	30/08/2024 11:42:50	MT - VÁRZEA GRANDE - BR-163	Ignição ligada		Status	64	SIM	-15,4760	-56,2981
	30/08/2024 11:40:50	MT - VÁRZEA GRANDE - Próx. BR-163	Ignição ligada		Status	69	NÃO	-15,4972	-56,2733
	30/08/2024 11:40:50	MT - VÁRZEA GRANDE - Próx. BR-163	O pisca alerta está ligado		Status	69	NÃO	-15,4972	-56,2733
	30/08/2024 11:40:50	MT - VÁRZEA GRANDE - BR-163	Ignição ligada		Status	69	SIM	-15,4973	-56,2735

RELATÓRIO ANALÍTICO POR VEÍCULO

Período: 27/08/2024 00:00:00 à 01/09/2024 23:59:59

Identificador: QZC1J57 SIMONE FH 2020

Placa: QZC1J57

Legenda:

Mensagens enviadas do Veículo (Veículo -> Central)

Mensagens enviadas do Veículo (Controle de Jornada Cliente)

Mensagens enviadas da Central (Central -> Veículo)



Sentido:	Data e Hora:	Localização:	Mensagem:	Modo Emergência	Tipo Mensagem:	Vel. (Km/h)	Log ?	Latitude	Longitude
	30/08/2024 11:37:50	MT - VÁRZEA GRANDE - BR-163	Ignição ligada		Status	67	SIM	-15,5181	-56,2729
	30/08/2024 11:35:50	MT - VÁRZEA GRANDE - BR-163	Ignição ligada		Status	76	NÃO	-15,5394	-56,2762
	30/08/2024 11:33:50	MT - VÁRZEA GRANDE - BR-163	Ignição ligada		Status	67	NÃO	-15,5581	-56,2656
	30/08/2024 11:31:50	MT - VÁRZEA GRANDE - BR-163	Ignição ligada		Status	64	NÃO	-15,5718	-56,2497
	30/08/2024 11:29:50	MT - VÁRZEA GRANDE - BR-163	Ignição ligada		Status	68	NÃO	-15,5845	-56,2362
	30/08/2024 11:27:50	MT - VÁRZEA GRANDE - BR-163	Ignição ligada		Status	68	NÃO	-15,5981	-56,2217
	30/08/2024 11:27:36	MT - VÁRZEA GRANDE - BR-163			Posição Normal	69	NÃO	-15,5990	-56,2193
	30/08/2024 11:25:50	MT - VÁRZEA GRANDE - BR-163	Ignição ligada		Status	77	NÃO	-15,6047	-56,2034
	30/08/2024 11:23:50	MT - VÁRZEA GRANDE - BR-163	Ignição ligada		Status	65	NÃO	-15,6259	-56,2052
	30/08/2024 11:21:50	MT - VÁRZEA GRANDE - BR-163	Ignição ligada		Status	54	NÃO	-15,6439	-56,1998
	30/08/2024 11:19:50	MT - VÁRZEA GRANDE - Rodovia dos Imigrantes	Ignição ligada		Status	33	NÃO	-15,6512	-56,1941
	30/08/2024 11:17:50	MT - VÁRZEA GRANDE - Rodovia dos Imigrantes	Ignição ligada		Status	50	NÃO	-15,6613	-56,1864
	30/08/2024 11:15:50	MT - VÁRZEA GRANDE - Rodovia dos Imigrantes	Ignição ligada		Status	5	NÃO	-15,6680	-56,1817
	30/08/2024 11:13:50	MT - VÁRZEA GRANDE - Rua Andrade Muricy	Ignição ligada		Status	10	NÃO	-15,6706	-56,1798
	30/08/2024 11:11:50	MT - VÁRZEA GRANDE - Rodovia dos Imigrantes	Ignição ligada		Status	40	NÃO	-15,6777	-56,1753
	30/08/2024 11:09:50	MT - VÁRZEA GRANDE - Rodovia dos Imigrantes	Ignição ligada		Status	61	NÃO	-15,6896	-56,1695
	30/08/2024 11:07:50	MT - VÁRZEA GRANDE - Rodovia dos Imigrantes	Ignição ligada		Status	43	NÃO	-15,7010	-56,1617
	30/08/2024 11:05:53	MENSAGEM ENVIADA PELA CENTRAL Enviada por: integração	Habilitar sensor de violação de painel		Comando		-		
	30/08/2024 11:05:51	MENSAGEM ENVIADA PELA CENTRAL Enviada por: integração	Habilitar sensor de porta do carona		Comando		-		
	30/08/2024 11:05:50	MENSAGEM ENVIADA PELA CENTRAL Enviada por: integração	Habilitar sensor de porta do motorista		Comando		-		
	30/08/2024 11:05:50	MT - VÁRZEA GRANDE	Ignição ligada		Status	10	NÃO	-15,7017	-56,1537
	30/08/2024 11:05:49	MENSAGEM ENVIADA PELA CENTRAL Enviada por: integração	Habilitar sensor de desengate		Comando		-		
	30/08/2024 11:05:48	MENSAGEM ENVIADA PELA CENTRAL Enviada por: integração	Desabilitar Botão de Abertura de Trava de Baú		Comando		-		
	30/08/2024 11:05:19	MT - VÁRZEA GRANDE	11 REINICIO DE VIAGEM 11 REINICIO DE VIAGEM ID MOTORISTA:0280		Macro		NÃO	-15,7016	-56,1533
	30/08/2024 11:03:50	MT - VÁRZEA GRANDE	Parada do Veículo		Alerta de Software	0	NÃO	-15,7016	-56,1533
	30/08/2024 11:03:50	MT - VÁRZEA GRANDE	Ignição ligada		Status	0	NÃO	-15,7016	-56,1533
	30/08/2024 11:01:50	MT - VÁRZEA GRANDE	Ignição ligada		Status	0	NÃO	-15,7016	-56,1533
	30/08/2024 11:01:50	MT - VÁRZEA GRANDE	Parada do Veículo		Alerta de Software	0	NÃO	-15,7016	-56,1533
	30/08/2024 11:01:48	MT - VÁRZEA GRANDE	Parada do Veículo		Alerta de Software	0	NÃO	-15,7016	-56,1533
	30/08/2024 11:01:48	MT - VÁRZEA GRANDE	Ignição ligada		Evento	0	NÃO	-15,7016	-56,1533
	30/08/2024 11:00:27	MT - VÁRZEA GRANDE	Ignição desligada		Evento	0	NÃO	-15,7016	-56,1532
	30/08/2024 11:00:27	MT - VÁRZEA GRANDE	Parada do Veículo		Alerta de Software	0	NÃO	-15,7016	-56,1532
	30/08/2024 10:59:50	MT - VÁRZEA GRANDE - Próx. Avenida Capão Grande	Ignição ligada		Status	10	NÃO	-15,7017	-56,1529
	30/08/2024 10:58:33	MT - VÁRZEA GRANDE - Próx. Rodovia dos Imigrantes	Parada do Veículo		Alerta de Software	0	NÃO	-15,7021	-56,1531
	30/08/2024 10:58:33	MT - VÁRZEA GRANDE - Próx. Rodovia dos Imigrantes	Ignição ligada		Evento	0	NÃO	-15,7021	-56,1531

RELATÓRIO ANALÍTICO POR VEÍCULO
































Período: 27/08/2024 00:00:00 à 01/09/2024 23:59:59

Identificador: QZC1J57 SIMONE FH 2020

Placa: QZC1J57




- Legenda:**
-  Mensagens enviadas do Veículo (Veículo -> Central)
 -  Mensagens enviadas do Veículo (Controle de Jornada Cliente)
 -  Mensagens enviadas da Central (Central -> Veículo)






































Sentido:	Data e Hora:	Localização:	Mensagem:	Modo Emergência	Tipo Mensagem:	Vel. (Km/h)	Log ?	Latitude	Longitude
	30/08/2024 10:57:50	MT - VÁRZEA GRANDE - Próx. Rodovia dos Imigrantes	Parada do Veículo		Alerta de Software	0	NÃO	-15,7021	-56,1531
	30/08/2024 10:55:50	MT - VÁRZEA GRANDE - Próx. Rodovia dos Imigrantes	Parada do Veículo		Alerta de Software	0	NÃO	-15,7021	-56,1531
	30/08/2024 10:53:50	MT - VÁRZEA GRANDE - Próx. Rodovia dos Imigrantes	Parada do Veículo		Alerta de Software	0	NÃO	-15,7021	-56,1531
	30/08/2024 10:53:50	MT - VÁRZEA GRANDE - Próx. Rodovia dos Imigrantes			Posição Normal	0	NÃO	-15,7021	-56,1531
	30/08/2024 10:53:50	MT - VÁRZEA GRANDE - Próx. Rodovia dos Imigrantes	Parada do Veículo		Alerta de Software	0	NÃO	-15,7021	-56,1531
	30/08/2024 10:51:50	MT - VÁRZEA GRANDE - Próx. Rodovia dos Imigrantes	Parada do Veículo		Alerta de Software	0	NÃO	-15,7021	-56,1532
	30/08/2024 10:49:50	MT - VÁRZEA GRANDE - Próx. Rodovia dos Imigrantes	Parada do Veículo		Alerta de Software	0	NÃO	-15,7021	-56,1532
	30/08/2024 10:47:50	MT - VÁRZEA GRANDE - Próx. Rodovia dos Imigrantes	Parada do Veículo		Alerta de Software	0	NÃO	-15,7021	-56,1532
	30/08/2024 10:45:50	MT - VÁRZEA GRANDE - Próx. Rodovia dos Imigrantes	Parada do Veículo		Alerta de Software	0	NÃO	-15,7021	-56,1532
	30/08/2024 10:43:50	MT - VÁRZEA GRANDE - Próx. Rodovia dos Imigrantes	Parada do Veículo		Alerta de Software	0	NÃO	-15,7021	-56,1532
	30/08/2024 10:41:50	MT - VÁRZEA GRANDE - Próx. Rodovia dos Imigrantes	Parada do Veículo		Alerta de Software	0	NÃO	-15,7021	-56,1532
	30/08/2024 10:39:50	MT - VÁRZEA GRANDE - Próx. Rodovia dos Imigrantes	Parada do Veículo		Alerta de Software	0	NÃO	-15,7021	-56,1532
	30/08/2024 10:38:47	MT - VÁRZEA GRANDE - Próx. Rodovia dos Imigrantes	Parada do Veículo		Alerta de Software	0	NÃO	-15,7021	-56,1532
	30/08/2024 10:38:47	MT - VÁRZEA GRANDE - Próx. Rodovia dos Imigrantes	Ignição desligada		Evento	0	NÃO	-15,7021	-56,1532
	30/08/2024 10:37:50	MT - VÁRZEA GRANDE - Próx. Rodovia dos Imigrantes	Ignição ligada		Status	0	NÃO	-15,7021	-56,1532
	30/08/2024 10:37:50	MT - VÁRZEA GRANDE - Próx. Rodovia dos Imigrantes	Parada do Veículo		Alerta de Software	0	NÃO	-15,7021	-56,1532
	30/08/2024 10:37:17	MT - VÁRZEA GRANDE - Próx. Rodovia dos Imigrantes	Parada do Veículo		Alerta de Software	0	NÃO	-15,7021	-56,1533
	30/08/2024 10:37:17	MT - VÁRZEA GRANDE - Próx. Rodovia dos Imigrantes	Ignição ligada		Evento	0	NÃO	-15,7021	-56,1533
	30/08/2024 10:35:50	MT - VÁRZEA GRANDE - Próx. Rodovia dos Imigrantes	Parada do Veículo		Alerta de Software	0	NÃO	-15,7021	-56,1533
	30/08/2024 10:33:50	MT - VÁRZEA GRANDE - Próx. Rodovia dos Imigrantes	Parada do Veículo		Alerta de Software	0	NÃO	-15,7021	-56,1533
	30/08/2024 10:31:50	MT - VÁRZEA GRANDE - Próx. Rodovia dos Imigrantes	Parada do Veículo		Alerta de Software	0	NÃO	-15,7021	-56,1533
	30/08/2024 10:29:50	MT - VÁRZEA GRANDE - Próx. Rodovia dos Imigrantes	Parada do Veículo		Alerta de Software	0	NÃO	-15,7021	-56,1533
	30/08/2024 10:27:50	MT - VÁRZEA GRANDE - Próx. Rodovia dos Imigrantes	Parada do Veículo		Alerta de Software	0	NÃO	-15,7021	-56,1533
	30/08/2024 10:25:50	MT - VÁRZEA GRANDE - Próx. Rodovia dos Imigrantes	Parada do Veículo		Alerta de Software	0	NÃO	-15,7021	-56,1533
	30/08/2024 10:25:48	MT - VÁRZEA GRANDE - Próx. Rodovia dos Imigrantes	Posição Periódica Lora	LORA	Status	0	NÃO	-15,7020	-56,1532
	30/08/2024 10:25:48	MT - VÁRZEA GRANDE - Próx. Rodovia dos Imigrantes	O pisca alerta está ligado	LORA	Status	0	NÃO	-15,7020	-56,1532
	30/08/2024 10:23:50	MT - VÁRZEA GRANDE - Próx. Rodovia dos Imigrantes	Parada do Veículo		Alerta de Software	0	NÃO	-15,7021	-56,1533
	30/08/2024 10:21:50	MT - VÁRZEA GRANDE - Próx. Rodovia dos Imigrantes	Parada do Veículo		Alerta de Software	0	NÃO	-15,7021	-56,1533
	30/08/2024 10:19:50	MT - VÁRZEA GRANDE - Próx. Rodovia dos Imigrantes	Parada do Veículo		Alerta de Software	0	NÃO	-15,7021	-56,1533
	30/08/2024 10:17:50	MT - VÁRZEA GRANDE - Próx. Rodovia dos Imigrantes	Parada do Veículo		Alerta de Software	0	NÃO	-15,7021	-56,1533
	30/08/2024 10:15:50	MT - VÁRZEA GRANDE - Próx. Rodovia dos Imigrantes	Parada do Veículo		Alerta de Software	0	NÃO	-15,7021	-56,1533
	30/08/2024 10:13:50	MT - VÁRZEA GRANDE - Próx. Rodovia dos Imigrantes	Parada do Veículo		Alerta de Software	0	NÃO	-15,7021	-56,1533
	30/08/2024 10:12:24	MT - VÁRZEA GRANDE - Próx. Rodovia dos Imigrantes	Ignição desligada		Evento	0	NÃO	-15,7021	-56,1533
	30/08/2024 10:12:24	MT - VÁRZEA GRANDE - Próx. Rodovia dos Imigrantes	Parada do Veículo		Alerta de Software	0	NÃO	-15,7021	-56,1533
	30/08/2024 10:11:50	MT - VÁRZEA GRANDE - Próx. Rodovia dos Imigrantes	Ignição ligada		Status	2	NÃO	-15,7021	-56,1533
	30/08/2024 10:09:50	MT - VÁRZEA GRANDE - Próx. Rodovia dos Imigrantes	Parada do Veículo		Alerta de Software	0	NÃO	-15,7021	-56,1534
	30/08/2024 10:09:50	MT - VÁRZEA GRANDE - Próx. Rodovia dos Imigrantes	Ignição ligada		Status	0	NÃO	-15,7021	-56,1534

RELATÓRIO ANALÍTICO POR VEÍCULO

Período: 27/08/2024 00:00:00 à 01/09/2024 23:59:59
Identificador: QZC1J57 SIMONE FH 2020
Placa: QZC1J57

- Legenda:**
-  Mensagens enviadas do Veículo (Veículo -> Central)
 -  Mensagens enviadas do Veículo (Controle de Jornada Cliente)
 -  Mensagens enviadas da Central (Central -> Veículo)






Sentido:	Data e Hora:	Localização:	Mensagem:	Modo Emergência	Tipo Mensagem:	Vel. (Km/h)	Log ?	Latitude	Longitude
	30/08/2024 10:07:50	MT - VÁRZEA GRANDE - Próx. Rodovia dos Imigrantes	Ignição ligada		Status	0	NÃO	-15,7021	-56,1534
	30/08/2024 10:07:50	MT - VÁRZEA GRANDE - Próx. Rodovia dos Imigrantes	Parada do Veículo		Alerta de Software	0	NÃO	-15,7021	-56,1534
	30/08/2024 10:05:50	MT - VÁRZEA GRANDE - Próx. Rodovia dos Imigrantes	Parada do Veículo		Alerta de Software	0	NÃO	-15,7021	-56,1534
	30/08/2024 10:05:50	MT - VÁRZEA GRANDE - Próx. Rodovia dos Imigrantes	Ignição ligada		Status	0	NÃO	-15,7021	-56,1534
	30/08/2024 10:03:50	MT - VÁRZEA GRANDE - Próx. Rodovia dos Imigrantes	Ignição ligada		Status	0	NÃO	-15,7021	-56,1534
	30/08/2024 10:03:50	MT - VÁRZEA GRANDE - Próx. Rodovia dos Imigrantes	Parada do Veículo		Alerta de Software	0	NÃO	-15,7021	-56,1534
	30/08/2024 10:02:26	MT - VÁRZEA GRANDE	04 PARADA PARA ABASTECIMENTO 04 PARADA PARA ABASTECIMENTO: POSTO: PREVISAO DE REINICIO HORA: ID MOTORISTA:0280		Macro		NÃO	-15,7019	-56,1538
	30/08/2024 10:01:50	MT - VÁRZEA GRANDE	Ignição ligada		Status	2	NÃO	-15,7019	-56,1538
	30/08/2024 09:59:50	MT - VÁRZEA GRANDE - Rodovia dos Imigrantes	Ignição ligada		Status	25	NÃO	-15,7029	-56,1521
	30/08/2024 09:57:55	MT - VÁRZEA GRANDE - Rodovia dos Imigrantes			Posição Normal	53	NÃO	-15,7062	-56,1376
	30/08/2024 09:57:50	MT - VÁRZEA GRANDE - Rodovia dos Imigrantes	Ignição ligada		Status	51	NÃO	-15,7062	-56,1371
	30/08/2024 09:55:50	MT - VÁRZEA GRANDE - Rodovia dos Imigrantes	Ignição ligada		Status	49	NÃO	-15,7059	-56,1290
	30/08/2024 09:54:30	MT - VÁRZEA GRANDE - Rodovia dos Imigrantes			Posição Normal	68	NÃO	-15,7022	-56,1175
	30/08/2024 09:53:50	MT - CUIABÁ - Rodovia dos Imigrantes	Ignição ligada		Status	30	NÃO	-15,6995	-56,1132
	30/08/2024 09:51:50	MT - CUIABÁ - Rodovia dos Imigrantes	Ignição ligada		Status	14	NÃO	-15,6945	-56,1051
	30/08/2024 09:49:50	MT - CUIABÁ - Rodovia dos Imigrantes	Ignição ligada		Status	55	NÃO	-15,6936	-56,0946
	30/08/2024 09:47:50	MT - CUIABÁ - Rodovia dos Imigrantes	Ignição ligada		Status	58	NÃO	-15,7015	-56,0786
	30/08/2024 09:45:50	MT - CUIABÁ - Rodovia dos Imigrantes	Ignição ligada		Status	71	NÃO	-15,7020	-56,0582
	30/08/2024 09:43:50	MT - CUIABÁ - BR-070	Ignição ligada		Status	40	NÃO	-15,7001	-56,0418
	30/08/2024 09:41:50	MT - CUIABÁ - Rodovia dos Imigrantes	Ignição ligada		Status	53	NÃO	-15,6954	-56,0238
	30/08/2024 09:39:50	MT - CUIABÁ - Próx. Rodovia dos Imigrantes	Ignição ligada		Status	60	NÃO	-15,6803	-56,0153
	30/08/2024 09:37:50	MT - CUIABÁ - Rodovia dos Imigrantes	Ignição ligada		Status	62	NÃO	-15,6639	-56,0071
	30/08/2024 09:35:50	MT - CUIABÁ - Próx. Avenida Fernando Corrêa da Costa	Ignição ligada		Status	30	NÃO	-15,6496	-56,0009
	30/08/2024 09:33:50	MT - CUIABÁ - BR-070	Ignição ligada		Status	48	NÃO	-15,6547	-55,9884
	30/08/2024 09:31:50	MT - CUIABÁ - BR-070	Ignição ligada		Status	59	NÃO	-15,6610	-55,9729
	30/08/2024 09:29:50	MT - CUIABÁ - BR-070	Ignição ligada		Status	58	NÃO	-15,6677	-55,9567
	30/08/2024 09:27:50	MT - CUIABÁ - BR-070	Ignição ligada		Status	76	NÃO	-15,6758	-55,9379
	30/08/2024 09:25:50	MT - CUIABÁ - BR-070	Ignição ligada		Status	72	NÃO	-15,6847	-55,9173
	30/08/2024 09:25:48	MT - CUIABÁ - Próx. BR-070	Ignição ligada	LORA	Status	72	NÃO	-15,6848	-55,9168
	30/08/2024 09:25:48	MT - CUIABÁ - Próx. BR-070	O pisca alerta está ligado	LORA	Status	72	NÃO	-15,6848	-55,9168
	30/08/2024 09:25:48	MT - CUIABÁ - Próx. BR-070	Posição Periódica Lora	LORA	Status	72	NÃO	-15,6848	-55,9168
	30/08/2024 09:23:50	MT - CUIABÁ - BR-070	Ignição ligada		Status	71	NÃO	-15,6951	-55,8990
	30/08/2024 09:21:50	MT - CUIABÁ - BR-070	Ignição ligada		Status	70	NÃO	-15,7011	-55,8790
	30/08/2024 09:19:50	MT - SANTO ANTÔNIO DO LEVERGER - BR-070	Ignição ligada		Status	69	NÃO	-15,7013	-55,8612
	30/08/2024 09:17:50	MT - CUIABÁ - BR-070	Ignição ligada		Status	64	NÃO	-15,7017	-55,8389

RELATÓRIO ANALÍTICO POR VEÍCULO






































Período: 27/08/2024 00:00:00 à 01/09/2024 23:59:59

Identificador: QZC1J57 SIMONE FH 2020

Placa: QZC1J57

- Legenda:**
-  Mensagens enviadas do Veículo (Veículo -> Central)
 -  Mensagens enviadas do Veículo (Controle de Jornada Cliente)
 -  Mensagens enviadas da Central (Central -> Veículo)



Sentido:	Data e Hora:	Localização:	Mensagem:	Modo Emergência	Tipo Mensagem:	Vel. (Km/h)	Log ?	Latitude	Longitude
	30/08/2024 09:15:50	MT - SANTO ANTÔNIO DO LEVERGER - BR-070	Ignição ligada		Status	73	NÃO	-15,7021	-55,8224
	30/08/2024 09:13:50	MT - CUIABÁ - BR-070	Ignição ligada		Status	77	NÃO	-15,7025	-55,7998
	30/08/2024 09:11:50	MT - CUIABÁ - BR-070	Ignição ligada		Status	76	NÃO	-15,7030	-55,7772
	30/08/2024 09:09:50	MT - SANTO ANTÔNIO DO LEVERGER - BR-070	Ignição ligada		Status	74	NÃO	-15,7036	-55,7541
	30/08/2024 09:07:50	MT - SANTO ANTÔNIO DO LEVERGER - BR-070	Ignição ligada		Status	85	NÃO	-15,7041	-55,7333
	30/08/2024 09:05:50	MT - CUIABÁ - BR-070	Ignição ligada		Status	72	NÃO	-15,7049	-55,7094
	30/08/2024 09:03:50	MT - SANTO ANTÔNIO DO LEVERGER - BR-070	Ignição ligada		Status	80	NÃO	-15,7157	-55,6885
	30/08/2024 09:01:50	MT - SANTO ANTÔNIO DO LEVERGER - BR-070	Ignição ligada		Status	72	NÃO	-15,7292	-55,6691
	30/08/2024 08:59:50	MT - SANTO ANTÔNIO DO LEVERGER - BR-070	Ignição ligada		Status	60	NÃO	-15,7477	-55,6604
	30/08/2024 08:57:50	MT - SANTO ANTÔNIO DO LEVERGER - BR-070	Ignição ligada		Status	69	NÃO	-15,7662	-55,6555
	30/08/2024 08:55:50	MT - SANTO ANTÔNIO DO LEVERGER - BR-070	Ignição ligada		Status	66	NÃO	-15,7752	-55,6421
	30/08/2024 08:53:50	MT - SANTO ANTÔNIO DO LEVERGER - BR-070	Ignição ligada		Status	72	NÃO	-15,7738	-55,6242
	30/08/2024 08:51:50	MT - SANTO ANTÔNIO DO LEVERGER - BR-070	Ignição ligada		Status	69	NÃO	-15,7855	-55,6082
	30/08/2024 08:49:50	MT - SANTO ANTÔNIO DO LEVERGER - BR-070	Ignição ligada		Status	69	NÃO	-15,7967	-55,5967
	30/08/2024 08:47:50	MT - SANTO ANTÔNIO DO LEVERGER - BR-070	Ignição ligada		Status	46	NÃO	-15,7930	-55,5792
	30/08/2024 08:45:50	MT - SANTO ANTÔNIO DO LEVERGER - BR-070	Ignição ligada		Status	63	NÃO	-15,7954	-55,5650
	30/08/2024 08:43:50	MT - SANTO ANTÔNIO DO LEVERGER - BR-070	Ignição ligada		Status	52	NÃO	-15,7928	-55,5519
	30/08/2024 08:41:50	MT - SANTO ANTÔNIO DO LEVERGER - BR-070	Ignição ligada		Status	33	NÃO	-15,8012	-55,5462
	30/08/2024 08:39:50	MT - SANTO ANTÔNIO DO LEVERGER - BR-070	Ignição ligada		Status	82	NÃO	-15,8161	-55,5373
	30/08/2024 08:37:50	MT - SANTO ANTÔNIO DO LEVERGER - BR-070	Ignição ligada		Status	57	NÃO	-15,8215	-55,5155
	30/08/2024 08:35:50	MT - SANTO ANTÔNIO DO LEVERGER - Próx. BR-070	Ignição ligada		Status	79	NÃO	-15,8340	-55,4983
	30/08/2024 08:33:50	MT - SANTO ANTÔNIO DO LEVERGER - BR-070	Ignição ligada		Status	51	NÃO	-15,8364	-55,4837
	30/08/2024 08:31:50	MT - SANTO ANTÔNIO DO LEVERGER - BR-070	Ignição ligada		Status	82	NÃO	-15,8314	-55,4652
	30/08/2024 08:29:50	MT - SANTO ANTÔNIO DO LEVERGER - BR-070	Ignição ligada		Status	79	NÃO	-15,8281	-55,4475
	30/08/2024 08:27:50	MT - SANTO ANTÔNIO DO LEVERGER - BR-070	Ignição ligada		Status	71	NÃO	-15,8247	-55,4282
	30/08/2024 08:27:49	MT - SANTO ANTÔNIO DO LEVERGER - BR-070			Posição Normal	71	NÃO	-15,8247	-55,4282
	30/08/2024 08:25:50	MT - SANTO ANTÔNIO DO LEVERGER - BR-070	Ignição ligada		Status	33	NÃO	-15,8156	-55,4138
	30/08/2024 08:23:50	MT - CAMPO VERDE - Próx. BR-070	Ignição ligada		Status	56	NÃO	-15,8165	-55,4073
	30/08/2024 08:23:50	MT - CAMPO VERDE - Próx. BR-070	O pisca alerta está ligado		Status	56	NÃO	-15,8165	-55,4073
	30/08/2024 08:23:50	MT - CAMPO VERDE - BR-070	Ignição ligada		Status	56	NÃO	-15,8166	-55,4075
	30/08/2024 08:22:59	MT - CAMPO VERDE - BR-163			Posição Normal	46	NÃO	-15,8139	-55,3892
	30/08/2024 08:22:50	MT - CAMPO VERDE - BR-163	Ignição ligada		Status	43	NÃO	-15,8136	-55,3882
	30/08/2024 08:20:50	MT - CAMPO VERDE - BR-163	Ignição ligada		Status	73	NÃO	-15,8122	-55,3682
	30/08/2024 08:18:50	MT - CAMPO VERDE - BR-163	Ignição ligada		Status	71	NÃO	-15,8158	-55,3477
	30/08/2024 08:16:50	MT - CAMPO VERDE - BR-163	Ignição ligada		Status	32	NÃO	-15,8184	-55,3317
	30/08/2024 08:14:50	MT - CAMPO VERDE - BR-163	Ignição ligada		Status	47	NÃO	-15,8166	-55,3168
	30/08/2024 08:12:50	MT - CAMPO VERDE - BR-163	Ignição ligada		Status	60	NÃO	-15,8081	-55,3039

RELATÓRIO ANALÍTICO POR VEÍCULO

Período: 27/08/2024 00:00:00 à 01/09/2024 23:59:59

Identificador: QZC1J57 SIMONE FH 2020

Placa: QZC1J57

Legenda:

Mensagens enviadas do Veículo (Veículo -> Central)

Mensagens enviadas do Veículo (Controle de Jornada Cliente)

Mensagens enviadas da Central (Central -> Veículo)






Sentido:	Data e Hora:	Localização:	Mensagem:	Modo Emergência	Tipo Mensagem:	Vel. (Km/h)	Log ?	Latitude	Longitude
	30/08/2024 08:10:50	MT - CAMPO VERDE - BR-163	Ignição ligada		Status	79	NÃO	-15,8079	-55,2837
	30/08/2024 08:08:50	MT - JACIARA - BR-163	Ignição ligada		Status	78	NÃO	-15,8118	-55,2597
	30/08/2024 08:06:50	MT - JACIARA - BR-163	Ignição ligada		Status	53	NÃO	-15,8149	-55,2407
	30/08/2024 08:04:50	MT - JACIARA - BR-163	Ignição ligada		Status	66	NÃO	-15,8184	-55,2207
	30/08/2024 08:02:50	MT - JACIARA - BR-163	Ignição ligada		Status	76	NÃO	-15,8242	-55,1990
	30/08/2024 08:00:50	MT - JACIARA - BR-163	Ignição ligada		Status	63	NÃO	-15,8315	-55,1793
	30/08/2024 07:59:01	MENSAGEM ENVIADA PELA CENTRAL Enviada por: integração		Habilitar sensor de violação de painel	Comando		-		
	30/08/2024 07:58:50	MT - JACIARA - BR-163	Ignição ligada		Status	46	NÃO	-15,8372	-55,1634
	30/08/2024 07:58:40	MENSAGEM ENVIADA PELA CENTRAL Enviada por: integração		Habilitar sensor de porta do carona	Comando		-		
	30/08/2024 07:58:28	MENSAGEM ENVIADA PELA CENTRAL Enviada por: integração		Habilitar sensor de porta do motorista	Comando		-		
	30/08/2024 07:58:18	MENSAGEM ENVIADA PELA CENTRAL Enviada por: integração		Desabilitar Botão de Abertura de Trava de Baú	Comando		-		
	30/08/2024 07:58:17	MENSAGEM ENVIADA PELA CENTRAL Enviada por: integração		Habilitar sensor de desengate	Comando		-		
	30/08/2024 07:56:50	MT - JACIARA - Próx. BR-163	Ignição ligada		Status	10	NÃO	-15,8398	-55,1560
	30/08/2024 07:56:46	MT - JACIARA - Próx. BR-163	11 REINICIO DE VIAGEM 11 REINICIO DE VIAGEM ID MOTORISTA:0280		Macro		NÃO	-15,8398	-55,1560
	30/08/2024 07:56:20	MT - JACIARA - Próx. BR-163	Ignição ligada		Evento	0	NÃO	-15,8399	-55,1559
	30/08/2024 07:54:50	MT - JACIARA - Próx. BR-163	Parada do Veículo		Alerta de Software	0	NÃO	-15,8399	-55,1559
	30/08/2024 07:54:44	MT - JACIARA - Próx. BR-163			Posição Normal	0	NÃO	-15,8399	-55,1559
	30/08/2024 07:52:50	MT - JACIARA - Próx. BR-163	Parada do Veículo		Alerta de Software	0	NÃO	-15,8399	-55,1559
	30/08/2024 07:50:50	MT - JACIARA - Próx. BR-163	Parada do Veículo		Alerta de Software	0	NÃO	-15,8399	-55,1559
	30/08/2024 07:48:50	MT - JACIARA - Próx. BR-163	Parada do Veículo		Alerta de Software	0	NÃO	-15,8399	-55,1559
	30/08/2024 07:46:50	MT - JACIARA - Próx. BR-163	Parada do Veículo		Alerta de Software	0	NÃO	-15,8399	-55,1559
	30/08/2024 07:44:52	MT - JACIARA - Próx. BR-163	Ignição desligada		Evento	0	NÃO	-15,8399	-55,1559
	30/08/2024 07:44:52	MT - JACIARA - Próx. BR-163	Parada do Veículo		Alerta de Software	0	NÃO	-15,8399	-55,1559
	30/08/2024 07:44:50	MT - JACIARA - Próx. BR-163	Ignição ligada		Status	0	NÃO	-15,8399	-55,1559
	30/08/2024 07:44:23	MT - JACIARA - Próx. BR-163	04 PARADA PARA ABASTECIMENTO 04 PARADA PARA ABASTECIMENTO: POSTO: PREVISAO DE REINICIO HORA: ID MOTORISTA:0280		Macro		NÃO	-15,8399	-55,1559
	30/08/2024 07:42:50	MT - JACIARA - BR-163	Ignição ligada		Status	53	NÃO	-15,8415	-55,1534
	30/08/2024 07:40:50	MT - JACIARA - BR-163	Ignição ligada		Status	66	NÃO	-15,8512	-55,1388
	30/08/2024 07:38:50	MT - JACIARA - BR-163	Ignição ligada		Status	67	NÃO	-15,8659	-55,1242
	30/08/2024 07:36:50	MT - JACIARA - BR-163	Ignição ligada		Status	61	NÃO	-15,8808	-55,1125
	30/08/2024 07:34:50	MT - JACIARA - BR-163	Ignição ligada		Status	76	NÃO	-15,8954	-55,1011
	30/08/2024 07:32:50	MT - JACIARA - BR-163	Ignição ligada		Status	39	NÃO	-15,9064	-55,0854
	30/08/2024 07:30:50	MT - JACIARA - BR-163	Ignição ligada		Status	37	NÃO	-15,9043	-55,0735

RELATÓRIO ANALÍTICO POR VEÍCULO






































Período: 27/08/2024 00:00:00 à 01/09/2024 23:59:59

Identificador: QZC1J57 SIMONE FH 2020

Placa: QZC1J57




- Legenda:**
-  Mensagens enviadas do Veículo (Veículo -> Central)
 -  Mensagens enviadas do Veículo (Controle de Jornada Cliente)
 -  Mensagens enviadas da Central (Central -> Veículo)






































Sentido:	Data e Hora:	Localização:	Mensagem:	Modo Emergência	Tipo Mensagem:	Vel. (Km/h)	Log ?	Latitude	Longitude
	30/08/2024 07:28:51	MT - JACIARA - BR-163			Posição Normal	53	NÃO	-15,9013	-55,0571
	30/08/2024 07:28:50	MT - JACIARA - BR-163	Ignição ligada		Status	53	NÃO	-15,9013	-55,0569
	30/08/2024 07:26:50	MT - JACIARA - BR-163	Ignição ligada		Status	81	NÃO	-15,9106	-55,0417
	30/08/2024 07:24:50	MT - JACIARA - BR-163	Ignição ligada		Status	37	NÃO	-15,9192	-55,0266
	30/08/2024 07:22:50	MT - JACIARA - BR-163	Ignição ligada		Status	45	NÃO	-15,9313	-55,0212
	30/08/2024 07:20:50	MT - JACIARA - BR-163	Ignição ligada		Status	25	NÃO	-15,9417	-55,0166
	30/08/2024 07:18:50	MT - JACIARA - BR-163	Ignição ligada		Status	34	NÃO	-15,9438	-55,0088
	30/08/2024 07:16:50	MT - JACIARA - BR-163	Ignição ligada		Status	41	NÃO	-15,9499	-55,0018
	30/08/2024 07:14:50	MT - JACIARA - BR-163	Ignição ligada		Status	48	NÃO	-15,9510	-54,9838
	30/08/2024 07:12:50	MT - JACIARA - BR-163	Ignição ligada		Status	32	NÃO	-15,9544	-54,9766
	30/08/2024 07:10:50	MT - JACIARA - BR-163	Ignição ligada		Status	32	NÃO	-15,9598	-54,9698
	30/08/2024 07:08:50	MT - JACIARA - BR-163	Ignição ligada		Status	21	NÃO	-15,9645	-54,9629
	30/08/2024 07:06:50	MT - JACIARA - BR-163	Ignição ligada		Status	26	NÃO	-15,9698	-54,9583
	30/08/2024 07:04:50	MT - JACIARA - BR-163	Ignição ligada		Status	67	NÃO	-15,9690	-54,9479
	30/08/2024 07:02:50	MT - JACIARA - BR-163	Ignição ligada		Status	35	NÃO	-15,9747	-54,9374
	30/08/2024 07:00:50	MT - JACIARA - BR-163	Ignição ligada		Status	60	NÃO	-15,9874	-54,9271
	30/08/2024 06:58:56	MT - SÃO PEDRO DA CIPA - BR-163			Posição Normal	68	NÃO	-16,0029	-54,9157
	30/08/2024 06:58:50	MT - SÃO PEDRO DA CIPA - BR-163	Ignição ligada		Status	72	NÃO	-16,0039	-54,9156
	30/08/2024 06:56:50	MT - JUSCIMEIRA - BR-163	Ignição ligada		Status	49	NÃO	-16,0195	-54,9035
	30/08/2024 06:54:50	MT - JUSCIMEIRA - BR-163	Ignição ligada		Status	72	NÃO	-16,0286	-54,8904
	30/08/2024 06:52:50	MT - JUSCIMEIRA - BR-163	Ignição ligada		Status	62	NÃO	-16,0441	-54,8816
	30/08/2024 06:50:50	MT - JUSCIMEIRA - BR-163	Ignição ligada		Status	73	NÃO	-16,0623	-54,8715
	30/08/2024 06:48:50	MT - JUSCIMEIRA - BR-163	Ignição ligada		Status	45	NÃO	-16,0780	-54,8737
	30/08/2024 06:46:50	MT - JUSCIMEIRA - BR-163	Ignição ligada		Status	63	NÃO	-16,0956	-54,8665
	30/08/2024 06:44:50	MT - JUSCIMEIRA - BR-163	Ignição ligada		Status	42	NÃO	-16,1137	-54,8593
	30/08/2024 06:42:50	MT - JUSCIMEIRA - BR-163	Ignição ligada		Status	8	NÃO	-16,1213	-54,8518
	30/08/2024 06:40:50	MT - JUSCIMEIRA - BR-163	Ignição ligada		Status	42	NÃO	-16,1301	-54,8381
	30/08/2024 06:38:50	MT - JUSCIMEIRA - BR-163	Ignição ligada		Status	64	NÃO	-16,1381	-54,8262
	30/08/2024 06:36:50	MT - JUSCIMEIRA - BR-163	Ignição ligada		Status	51	NÃO	-16,1468	-54,8132
	30/08/2024 06:34:50	MT - JUSCIMEIRA - BR-163	Ignição ligada		Status	54	NÃO	-16,1574	-54,7968
	30/08/2024 06:32:50	MT - JUSCIMEIRA - BR-163	Ignição ligada		Status	37	NÃO	-16,1673	-54,7924
	30/08/2024 06:31:23	MT - JUSCIMEIRA - BR-163			Posição Normal	51	NÃO	-16,1788	-54,7888
	30/08/2024 06:30:50	MT - JUSCIMEIRA - BR-163	Ignição ligada		Status	71	NÃO	-16,1839	-54,7869
	30/08/2024 06:28:50	MT - JUSCIMEIRA - BR-163	Ignição ligada		Status	51	NÃO	-16,1951	-54,7832
	30/08/2024 06:26:50	MT - RONDONÓPOLIS - BR-163	Ignição ligada		Status	41	NÃO	-16,2121	-54,7793
	30/08/2024 06:24:50	MT - RONDONÓPOLIS - BR-163	Ignição ligada		Status	45	NÃO	-16,2223	-54,7793
	30/08/2024 06:22:50	MT - RONDONÓPOLIS - BR-163	Ignição ligada		Status	81	NÃO	-16,2366	-54,7816

RELATÓRIO ANALÍTICO POR VEÍCULO

Período: 27/08/2024 00:00:00 à 01/09/2024 23:59:59
Identificador: QZC1J57 SIMONE FH 2020
Placa: QZC1J57




- Legenda:**
-  Mensagens enviadas do Veículo (Veículo -> Central)
 -  Mensagens enviadas do Veículo (Controle de Jornada Cliente)
 -  Mensagens enviadas da Central (Central -> Veículo)










Sentido:	Data e Hora:	Localização:	Mensagem:	Modo Emergência	Tipo Mensagem:	Vel. (Km/h)	Log ?	Latitude	Longitude
	30/08/2024 06:20:50	MT - RONDONÓPOLIS - BR-163	Ignição ligada		Status	71	NÃO	-16,2576	-54,7782
	30/08/2024 06:18:50	MT - RONDONÓPOLIS - BR-163	Ignição ligada		Status	65	NÃO	-16,2764	-54,7693
	30/08/2024 06:16:50	MT - RONDONÓPOLIS - BR-163	Ignição ligada		Status	77	NÃO	-16,2910	-54,7634
	30/08/2024 06:14:50	MT - RONDONÓPOLIS - BR-163	Ignição ligada		Status	34	NÃO	-16,3091	-54,7566
	30/08/2024 06:12:50	MT - RONDONÓPOLIS - BR-163	Ignição ligada		Status	75	NÃO	-16,3243	-54,7508
	30/08/2024 06:10:50	MT - RONDONÓPOLIS - BR-163	Ignição ligada		Status	82	NÃO	-16,3406	-54,7445
	30/08/2024 06:08:50	MT - RONDONÓPOLIS - BR-163	Ignição ligada		Status	75	NÃO	-16,3591	-54,7313
	30/08/2024 06:06:50	MT - RONDONÓPOLIS - Próx. BR-163	Ignição ligada		Status	58	NÃO	-16,3765	-54,7168
	30/08/2024 06:04:50	MT - RONDONÓPOLIS - BR-163	Ignição ligada		Status	56	NÃO	-16,3902	-54,7135
	30/08/2024 06:02:50	MT - RONDONÓPOLIS - Próx. BR-163	Ignição ligada		Status	9	NÃO	-16,3989	-54,7143
	30/08/2024 06:00:50	MT - RONDONÓPOLIS - Próx. BR-163	Ignição ligada		Status	2	NÃO	-16,3998	-54,7145
	30/08/2024 05:58:50	MT - RONDONÓPOLIS - Próx. BR-163	Parada do Veículo		Alerta de Software	0	NÃO	-16,3996	-54,7145
	30/08/2024 05:58:50	MT - RONDONÓPOLIS - Próx. BR-163	Ignição ligada		Status	0	NÃO	-16,3996	-54,7145
	30/08/2024 05:58:09	MENSAGEM ENVIADA PELA CENTRAL Enviada por: integração	Habilitar sensor de violação de painel		Comando		-		
	30/08/2024 05:58:07	MENSAGEM ENVIADA PELA CENTRAL Enviada por: integração	Desligar Bloqueio		Comando		-		
	30/08/2024 05:58:07	MENSAGEM ENVIADA PELA CENTRAL Enviada por: integração	Habilitar sensor de porta do motorista		Comando		-		
	30/08/2024 05:58:07	MENSAGEM ENVIADA PELA CENTRAL Enviada por: integração	Habilitar sensor de desengate		Comando		-		
	30/08/2024 05:58:06	MENSAGEM ENVIADA PELA CENTRAL Enviada por: integração	Desabilitar Botão de Abertura de Trava de Baú		Comando		-		
	30/08/2024 05:58:06	MENSAGEM ENVIADA PELA CENTRAL Enviada por: integração	Habilitar sensor de porta do carona		Comando		-		
	30/08/2024 05:57:54	MT - RONDONÓPOLIS - Próx. BR-163	Ignição ligada		Evento	0	NÃO	-16,3996	-54,7145
	30/08/2024 05:57:54	MT - RONDONÓPOLIS - Próx. BR-163	O veículo está bloqueado		Status	0	NÃO	-16,3996	-54,7145
	30/08/2024 05:57:54	MT - RONDONÓPOLIS - Próx. BR-163	Parada do Veículo		Alerta de Software	0	NÃO	-16,3996	-54,7145
	30/08/2024 05:57:37	MT - RONDONÓPOLIS - Próx. BR-163	11 REINICIO DE VIAGEM 11 REINICIO DE VIAGEM ID MOTORISTA:0280		Macro		NÃO	-16,3996	-54,7145
	30/08/2024 05:56:50	MT - RONDONÓPOLIS - Próx. BR-163	Porta do Motorista aberta		Status	0	NÃO	-16,3996	-54,7145
	30/08/2024 05:56:50	MT - RONDONÓPOLIS - Próx. BR-163	O veículo está bloqueado		Status	0	NÃO	-16,3996	-54,7145
	30/08/2024 05:56:50	MT - RONDONÓPOLIS - Próx. BR-163	Parada do Veículo		Alerta de Software	0	NÃO	-16,3996	-54,7145
	30/08/2024 05:56:48	MT - RONDONÓPOLIS - Próx. BR-163	Porta do Motorista aberta		Evento	0	NÃO	-16,3996	-54,7145
	30/08/2024 05:56:48	MT - RONDONÓPOLIS - Próx. BR-163	O veículo está bloqueado		Status	0	NÃO	-16,3996	-54,7145
	30/08/2024 05:54:50	MT - RONDONÓPOLIS - Próx. BR-163	Parada do Veículo		Alerta de Software	0	NÃO	-16,3996	-54,7145
	30/08/2024 05:54:50	MT - RONDONÓPOLIS - Próx. BR-163	O veículo está bloqueado		Status	0	NÃO	-16,3996	-54,7145
	30/08/2024 05:52:50	MT - RONDONÓPOLIS - Próx. BR-163	O veículo está bloqueado		Status	0	NÃO	-16,3996	-54,7145
	30/08/2024 05:52:50	MT - RONDONÓPOLIS - Próx. BR-163	Parada do Veículo		Alerta de Software	0	NÃO	-16,3996	-54,7145
	30/08/2024 05:52:30	MT - RONDONÓPOLIS - Próx. BR-163	O veículo está bloqueado		Status	0	NÃO	-16,3996	-54,7145
	30/08/2024 05:52:30	MT - RONDONÓPOLIS - Próx. BR-163	Porta do Motorista aberta		Evento	0	NÃO	-16,3996	-54,7145
	30/08/2024 05:51:18	MT - RONDONÓPOLIS - Próx. BR-163	Porta do Motorista aberta		Evento	0	NÃO	-16,3996	-54,7145

RELATÓRIO ANALÍTICO POR VEÍCULO

Período: 27/08/2024 00:00:00 à 01/09/2024 23:59:59
Identificador: QZC1J57 SIMONE FH 2020
Placa: QZC1J57

- Legenda:**
-  Mensagens enviadas do Veículo (Veículo -> Central)
 -  Mensagens enviadas do Veículo (Controle de Jornada Cliente)
 -  Mensagens enviadas da Central (Central -> Veículo)






Sentido:	Data e Hora:	Localização:	Mensagem:	Modo Emergência	Tipo Mensagem:	Vel. (Km/h)	Log ?	Latitude	Longitude
	30/08/2024 05:51:18	MT - RONDONÓPOLIS - Próx. BR-163	O veículo está bloqueado		Status	0	NÃO	-16,3996	-54,7145
	30/08/2024 05:51:18	MT - RONDONÓPOLIS - Próx. BR-163	Parada do Veículo		Alerta de Software	0	NÃO	-16,3996	-54,7145
	30/08/2024 05:50:50	MT - RONDONÓPOLIS - Próx. BR-163	O veículo está bloqueado		Status	0	NÃO	-16,3996	-54,7145
	30/08/2024 05:48:50	MT - RONDONÓPOLIS - Próx. BR-163	Parada do Veículo		Alerta de Software	0	NÃO	-16,3996	-54,7145
	30/08/2024 05:48:50	MT - RONDONÓPOLIS - Próx. BR-163	O veículo está bloqueado		Status	0	NÃO	-16,3996	-54,7145
	30/08/2024 05:46:50	MT - RONDONÓPOLIS - Próx. BR-163	O veículo está bloqueado		Status	0	NÃO	-16,3996	-54,7145
	30/08/2024 05:46:50	MT - RONDONÓPOLIS - Próx. BR-163	Parada do Veículo		Alerta de Software	0	NÃO	-16,3996	-54,7145
	30/08/2024 05:44:50	MT - RONDONÓPOLIS - Próx. BR-163	Parada do Veículo		Alerta de Software	0	NÃO	-16,3996	-54,7145
	30/08/2024 05:44:50	MT - RONDONÓPOLIS - Próx. BR-163	O veículo está bloqueado		Status	0	NÃO	-16,3996	-54,7145
	30/08/2024 05:42:50	MT - RONDONÓPOLIS - Próx. BR-163	O veículo está bloqueado		Status	0	NÃO	-16,3996	-54,7145
	30/08/2024 05:42:50	MT - RONDONÓPOLIS - Próx. BR-163	Parada do Veículo		Alerta de Software	0	NÃO	-16,3996	-54,7145
	30/08/2024 05:40:50	MT - RONDONÓPOLIS - Próx. BR-163	Parada do Veículo		Alerta de Software	0	NÃO	-16,3996	-54,7145
	30/08/2024 05:40:50	MT - RONDONÓPOLIS - Próx. BR-163	O veículo está bloqueado		Status	0	NÃO	-16,3996	-54,7145
	30/08/2024 05:38:50	MT - RONDONÓPOLIS - Próx. BR-163	O veículo está bloqueado		Status	0	NÃO	-16,3996	-54,7145
	30/08/2024 05:38:50	MT - RONDONÓPOLIS - Próx. BR-163	Parada do Veículo		Alerta de Software	0	NÃO	-16,3996	-54,7145
	30/08/2024 05:36:50	MT - RONDONÓPOLIS - Próx. BR-163	Parada do Veículo		Alerta de Software	0	NÃO	-16,3996	-54,7145
	30/08/2024 05:36:50	MT - RONDONÓPOLIS - Próx. BR-163	O veículo está bloqueado		Status	0	NÃO	-16,3996	-54,7145
	30/08/2024 05:34:50	MT - RONDONÓPOLIS - Próx. BR-163	O veículo está bloqueado		Status	0	NÃO	-16,3996	-54,7145
	30/08/2024 05:34:50	MT - RONDONÓPOLIS - Próx. BR-163	Parada do Veículo		Alerta de Software	0	NÃO	-16,3996	-54,7145
	30/08/2024 05:32:50	MT - RONDONÓPOLIS - Próx. BR-163	Parada do Veículo		Alerta de Software	0	NÃO	-16,3996	-54,7145
	30/08/2024 05:32:50	MT - RONDONÓPOLIS - Próx. BR-163	O veículo está bloqueado		Status	0	NÃO	-16,3996	-54,7145
	30/08/2024 05:30:50	MT - RONDONÓPOLIS - Próx. BR-163	O veículo está bloqueado		Status	0	NÃO	-16,3996	-54,7145
	30/08/2024 05:30:50	MT - RONDONÓPOLIS - Próx. BR-163	Parada do Veículo		Alerta de Software	0	NÃO	-16,3996	-54,7145
	30/08/2024 05:28:50	MT - RONDONÓPOLIS - Próx. BR-163	Parada do Veículo		Alerta de Software	0	NÃO	-16,3996	-54,7145
	30/08/2024 05:28:50	MT - RONDONÓPOLIS - Próx. BR-163	O veículo está bloqueado		Status	0	NÃO	-16,3996	-54,7145
	30/08/2024 05:26:50	MT - RONDONÓPOLIS - Próx. BR-163	O veículo está bloqueado		Status	0	NÃO	-16,3996	-54,7145
	30/08/2024 05:26:50	MT - RONDONÓPOLIS - Próx. BR-163	Parada do Veículo		Alerta de Software	0	NÃO	-16,3996	-54,7145
	30/08/2024 05:24:50	MT - RONDONÓPOLIS - Próx. BR-163	Parada do Veículo		Alerta de Software	0	NÃO	-16,3996	-54,7145
	30/08/2024 05:24:50	MT - RONDONÓPOLIS - Próx. BR-163	O veículo está bloqueado		Status	0	NÃO	-16,3996	-54,7145
	30/08/2024 05:22:50	MT - RONDONÓPOLIS - Próx. BR-163	O veículo está bloqueado		Status	0	NÃO	-16,3996	-54,7145
	30/08/2024 05:22:50	MT - RONDONÓPOLIS - Próx. BR-163	Parada do Veículo		Alerta de Software	0	NÃO	-16,3996	-54,7145
	30/08/2024 05:20:50	MT - RONDONÓPOLIS - Próx. BR-163	Parada do Veículo		Alerta de Software	0	NÃO	-16,3996	-54,7145
	30/08/2024 05:20:50	MT - RONDONÓPOLIS - Próx. BR-163	O veículo está bloqueado		Status	0	NÃO	-16,3996	-54,7145
	30/08/2024 05:18:50	MT - RONDONÓPOLIS - Próx. BR-163	O veículo está bloqueado		Status	0	NÃO	-16,3996	-54,7145
	30/08/2024 05:18:50	MT - RONDONÓPOLIS - Próx. BR-163	Parada do Veículo		Alerta de Software	0	NÃO	-16,3996	-54,7145
	30/08/2024 05:16:50	MT - RONDONÓPOLIS - Próx. BR-163	Parada do Veículo		Alerta de Software	0	NÃO	-16,3996	-54,7145
	30/08/2024 05:16:50	MT - RONDONÓPOLIS - Próx. BR-163	O veículo está bloqueado		Status	0	NÃO	-16,3996	-54,7145

RELATÓRIO ANALÍTICO POR VEÍCULO















Período: 27/08/2024 00:00:00 à 01/09/2024 23:59:59

Identificador: QZC1J57 SIMONE FH 2020

Placa: QZC1J57

- Legenda:**
-  Mensagens enviadas do Veículo (Veículo -> Central)
 -  Mensagens enviadas do Veículo (Controle de Jornada Cliente)
 -  Mensagens enviadas da Central (Central -> Veículo)






Sentido:	Data e Hora:	Localização:	Mensagem:	Modo Emergência	Tipo Mensagem:	Vel. (Km/h)	Log ?	Latitude	Longitude
	30/08/2024 05:14:50	MT - RONDONÓPOLIS - Próx. BR-163	O veículo está bloqueado		Status	0	NÃO	-16,3996	-54,7145
	30/08/2024 05:14:50	MT - RONDONÓPOLIS - Próx. BR-163	Parada do Veículo		Alerta de Software	0	NÃO	-16,3996	-54,7145
	30/08/2024 05:12:50	MT - RONDONÓPOLIS - Próx. BR-163	Parada do Veículo		Alerta de Software	0	NÃO	-16,3996	-54,7145
	30/08/2024 05:12:50	MT - RONDONÓPOLIS - Próx. BR-163	O veículo está bloqueado		Status	0	NÃO	-16,3996	-54,7145
	30/08/2024 05:10:50	MT - RONDONÓPOLIS - Próx. BR-163	O veículo está bloqueado		Status	0	NÃO	-16,3996	-54,7145
	30/08/2024 05:10:50	MT - RONDONÓPOLIS - Próx. BR-163	Parada do Veículo		Alerta de Software	0	NÃO	-16,3996	-54,7145
	30/08/2024 05:08:50	MT - RONDONÓPOLIS - Próx. BR-163	Parada do Veículo		Alerta de Software	0	NÃO	-16,3996	-54,7145
	30/08/2024 05:08:50	MT - RONDONÓPOLIS - Próx. BR-163	O veículo está bloqueado		Status	0	NÃO	-16,3996	-54,7145
	30/08/2024 05:06:50	MT - RONDONÓPOLIS - Próx. BR-163	O veículo está bloqueado		Status	0	NÃO	-16,3996	-54,7145
	30/08/2024 05:06:50	MT - RONDONÓPOLIS - Próx. BR-163	Parada do Veículo		Alerta de Software	0	NÃO	-16,3996	-54,7145
	30/08/2024 05:04:50	MT - RONDONÓPOLIS - Próx. BR-163	Parada do Veículo		Alerta de Software	0	NÃO	-16,3996	-54,7145
	30/08/2024 05:04:50	MT - RONDONÓPOLIS - Próx. BR-163	O veículo está bloqueado		Status	0	NÃO	-16,3996	-54,7145
	30/08/2024 05:02:50	MT - RONDONÓPOLIS - Próx. BR-163	O veículo está bloqueado		Status	0	NÃO	-16,3996	-54,7145
	30/08/2024 05:02:50	MT - RONDONÓPOLIS - Próx. BR-163	Parada do Veículo		Alerta de Software	0	NÃO	-16,3996	-54,7145
	30/08/2024 05:00:50	MT - RONDONÓPOLIS - Próx. BR-163	Parada do Veículo		Alerta de Software	0	NÃO	-16,3996	-54,7145
	30/08/2024 05:00:50	MT - RONDONÓPOLIS - Próx. BR-163	O veículo está bloqueado		Status	0	NÃO	-16,3996	-54,7145
	30/08/2024 04:58:50	MT - RONDONÓPOLIS - Próx. BR-163	O veículo está bloqueado		Status	0	NÃO	-16,3996	-54,7145
	30/08/2024 04:58:50	MT - RONDONÓPOLIS - Próx. BR-163	Parada do Veículo		Alerta de Software	0	NÃO	-16,3996	-54,7145
	30/08/2024 04:56:50	MT - RONDONÓPOLIS - Próx. BR-163	Parada do Veículo		Alerta de Software	0	NÃO	-16,3996	-54,7145
	30/08/2024 04:56:50	MT - RONDONÓPOLIS - Próx. BR-163	O veículo está bloqueado		Status	0	NÃO	-16,3996	-54,7145
	30/08/2024 04:54:50	MT - RONDONÓPOLIS - Próx. BR-163	O veículo está bloqueado		Status	0	NÃO	-16,3996	-54,7145
	30/08/2024 04:54:50	MT - RONDONÓPOLIS - Próx. BR-163	Parada do Veículo		Alerta de Software	0	NÃO	-16,3996	-54,7145
	30/08/2024 04:52:50	MT - RONDONÓPOLIS - Próx. BR-163	Parada do Veículo		Alerta de Software	0	NÃO	-16,3996	-54,7145
	30/08/2024 04:52:50	MT - RONDONÓPOLIS - Próx. BR-163	O veículo está bloqueado		Status	0	NÃO	-16,3996	-54,7145
	30/08/2024 04:50:50	MT - RONDONÓPOLIS - Próx. BR-163	O veículo está bloqueado		Status	0	NÃO	-16,3996	-54,7145
	30/08/2024 04:50:50	MT - RONDONÓPOLIS - Próx. BR-163	Parada do Veículo		Alerta de Software	0	NÃO	-16,3996	-54,7145
	30/08/2024 04:48:50	MT - RONDONÓPOLIS - Próx. BR-163	Parada do Veículo		Alerta de Software	0	NÃO	-16,3996	-54,7145
	30/08/2024 04:48:50	MT - RONDONÓPOLIS - Próx. BR-163	O veículo está bloqueado		Status	0	NÃO	-16,3996	-54,7145
	30/08/2024 04:46:50	MT - RONDONÓPOLIS - Próx. BR-163	O veículo está bloqueado		Status	0	NÃO	-16,3996	-54,7145
	30/08/2024 04:46:50	MT - RONDONÓPOLIS - Próx. BR-163	Parada do Veículo		Alerta de Software	0	NÃO	-16,3996	-54,7145
	30/08/2024 04:44:50	MT - RONDONÓPOLIS - Próx. BR-163	Parada do Veículo		Alerta de Software	0	NÃO	-16,3996	-54,7145
	30/08/2024 04:44:50	MT - RONDONÓPOLIS - Próx. BR-163	O veículo está bloqueado		Status	0	NÃO	-16,3996	-54,7145
	30/08/2024 04:42:50	MT - RONDONÓPOLIS - Próx. BR-163	O veículo está bloqueado		Status	0	NÃO	-16,3996	-54,7145
	30/08/2024 04:42:50	MT - RONDONÓPOLIS - Próx. BR-163	Parada do Veículo		Alerta de Software	0	NÃO	-16,3996	-54,7145
	30/08/2024 04:40:50	MT - RONDONÓPOLIS - Próx. BR-163	Parada do Veículo		Alerta de Software	0	NÃO	-16,3996	-54,7145
	30/08/2024 04:40:50	MT - RONDONÓPOLIS - Próx. BR-163	O veículo está bloqueado		Status	0	NÃO	-16,3996	-54,7145
	30/08/2024 04:38:50	MT - RONDONÓPOLIS - Próx. BR-163	O veículo está bloqueado		Status	0	NÃO	-16,3996	-54,7145

RELATÓRIO ANALÍTICO POR VEÍCULO





























Período: 27/08/2024 00:00:00 à 01/09/2024 23:59:59

Identificador: QZC1J57 SIMONE FH 2020

Placa: QZC1J57

- Legenda:**
-  Mensagens enviadas do Veículo (Veículo -> Central)
 -  Mensagens enviadas do Veículo (Controle de Jornada Cliente)
 -  Mensagens enviadas da Central (Central -> Veículo)






Sentido:	Data e Hora:	Localização:	Mensagem:	Modo Emergência	Tipo Mensagem:	Vel. (Km/h)	Log ?	Latitude	Longitude
	30/08/2024 04:38:50	MT - RONDONÓPOLIS - Próx. BR-163	Parada do Veículo		Alerta de Software	0	NÃO	-16,3996	-54,7145
	30/08/2024 04:36:50	MT - RONDONÓPOLIS - Próx. BR-163	Parada do Veículo		Alerta de Software	0	NÃO	-16,3996	-54,7145
	30/08/2024 04:36:50	MT - RONDONÓPOLIS - Próx. BR-163	O veículo está bloqueado		Status	0	NÃO	-16,3996	-54,7145
	30/08/2024 04:34:50	MT - RONDONÓPOLIS - Próx. BR-163	O veículo está bloqueado		Status	0	NÃO	-16,3996	-54,7145
	30/08/2024 04:34:50	MT - RONDONÓPOLIS - Próx. BR-163	Parada do Veículo		Alerta de Software	0	NÃO	-16,3996	-54,7145
	30/08/2024 04:32:50	MT - RONDONÓPOLIS - Próx. BR-163	Parada do Veículo		Alerta de Software	0	NÃO	-16,3996	-54,7145
	30/08/2024 04:32:50	MT - RONDONÓPOLIS - Próx. BR-163	O veículo está bloqueado		Status	0	NÃO	-16,3996	-54,7145
	30/08/2024 04:30:50	MT - RONDONÓPOLIS - Próx. BR-163	O veículo está bloqueado		Status	0	NÃO	-16,3996	-54,7145
	30/08/2024 04:30:50	MT - RONDONÓPOLIS - Próx. BR-163	Parada do Veículo		Alerta de Software	0	NÃO	-16,3996	-54,7145
	30/08/2024 04:28:50	MT - RONDONÓPOLIS - Próx. BR-163	Parada do Veículo		Alerta de Software	0	NÃO	-16,3996	-54,7145
	30/08/2024 04:28:50	MT - RONDONÓPOLIS - Próx. BR-163	O veículo está bloqueado		Status	0	NÃO	-16,3996	-54,7145
	30/08/2024 04:26:50	MT - RONDONÓPOLIS - Próx. BR-163	O veículo está bloqueado		Status	0	NÃO	-16,3996	-54,7145
	30/08/2024 04:26:50	MT - RONDONÓPOLIS - Próx. BR-163	Parada do Veículo		Alerta de Software	0	NÃO	-16,3996	-54,7145
	30/08/2024 04:24:50	MT - RONDONÓPOLIS - Próx. BR-163	Parada do Veículo		Alerta de Software	0	NÃO	-16,3996	-54,7145
	30/08/2024 04:24:50	MT - RONDONÓPOLIS - Próx. BR-163	O veículo está bloqueado		Status	0	NÃO	-16,3996	-54,7145
	30/08/2024 04:22:50	MT - RONDONÓPOLIS - Próx. BR-163	O veículo está bloqueado		Status	0	NÃO	-16,3996	-54,7145
	30/08/2024 04:22:50	MT - RONDONÓPOLIS - Próx. BR-163	Parada do Veículo		Alerta de Software	0	NÃO	-16,3996	-54,7145
	30/08/2024 04:20:50	MT - RONDONÓPOLIS - Próx. BR-163	Parada do Veículo		Alerta de Software	0	NÃO	-16,3996	-54,7145
	30/08/2024 04:20:50	MT - RONDONÓPOLIS - Próx. BR-163	O veículo está bloqueado		Status	0	NÃO	-16,3996	-54,7145
	30/08/2024 04:18:50	MT - RONDONÓPOLIS - Próx. BR-163	O veículo está bloqueado		Status	0	NÃO	-16,3996	-54,7145
	30/08/2024 04:18:50	MT - RONDONÓPOLIS - Próx. BR-163	Parada do Veículo		Alerta de Software	0	NÃO	-16,3996	-54,7145
	30/08/2024 04:16:50	MT - RONDONÓPOLIS - Próx. BR-163	Parada do Veículo		Alerta de Software	0	NÃO	-16,3996	-54,7145
	30/08/2024 04:16:50	MT - RONDONÓPOLIS - Próx. BR-163	O veículo está bloqueado		Status	0	NÃO	-16,3996	-54,7145
	30/08/2024 04:14:50	MT - RONDONÓPOLIS - Próx. BR-163	O veículo está bloqueado		Status	0	NÃO	-16,3996	-54,7145
	30/08/2024 04:14:50	MT - RONDONÓPOLIS - Próx. BR-163	Parada do Veículo		Alerta de Software	0	NÃO	-16,3996	-54,7145
	30/08/2024 04:12:50	MT - RONDONÓPOLIS - Próx. BR-163	Parada do Veículo		Alerta de Software	0	NÃO	-16,3996	-54,7145
	30/08/2024 04:12:50	MT - RONDONÓPOLIS - Próx. BR-163	O veículo está bloqueado		Status	0	NÃO	-16,3996	-54,7145
	30/08/2024 04:10:50	MT - RONDONÓPOLIS - Próx. BR-163	O veículo está bloqueado		Status	0	NÃO	-16,3996	-54,7145
	30/08/2024 04:10:50	MT - RONDONÓPOLIS - Próx. BR-163	Parada do Veículo		Alerta de Software	0	NÃO	-16,3996	-54,7145
	30/08/2024 04:08:50	MT - RONDONÓPOLIS - Próx. BR-163	Parada do Veículo		Alerta de Software	0	NÃO	-16,3996	-54,7145
	30/08/2024 04:08:50	MT - RONDONÓPOLIS - Próx. BR-163	O veículo está bloqueado		Status	0	NÃO	-16,3996	-54,7145
	30/08/2024 04:06:50	MT - RONDONÓPOLIS - Próx. BR-163	O veículo está bloqueado		Status	0	NÃO	-16,3996	-54,7145
	30/08/2024 04:06:50	MT - RONDONÓPOLIS - Próx. BR-163	Parada do Veículo		Alerta de Software	0	NÃO	-16,3996	-54,7145
	30/08/2024 04:04:50	MT - RONDONÓPOLIS - Próx. BR-163	Parada do Veículo		Alerta de Software	0	NÃO	-16,3996	-54,7145
	30/08/2024 04:04:50	MT - RONDONÓPOLIS - Próx. BR-163	O veículo está bloqueado		Status	0	NÃO	-16,3996	-54,7145
	30/08/2024 04:02:50	MT - RONDONÓPOLIS - Próx. BR-163	O veículo está bloqueado		Status	0	NÃO	-16,3996	-54,7145
	30/08/2024 04:02:50	MT - RONDONÓPOLIS - Próx. BR-163	Parada do Veículo		Alerta de Software	0	NÃO	-16,3996	-54,7145

RELATÓRIO ANALÍTICO POR VEÍCULO




















Período: 27/08/2024 00:00:00 à 01/09/2024 23:59:59

Identificador: QZC1J57 SIMONE FH 2020

Placa: QZC1J57

- Legenda:**
-  Mensagens enviadas do Veículo (Veículo -> Central)
 -  Mensagens enviadas do Veículo (Controle de Jornada Cliente)
 -  Mensagens enviadas da Central (Central -> Veículo)






Sentido:	Data e Hora:	Localização:	Mensagem:	Modo Emergência	Tipo Mensagem:	Vel. (Km/h)	Log ?	Latitude	Longitude
	30/08/2024 04:00:50	MT - RONDONÓPOLIS - Próx. BR-163	Parada do Veículo		Alerta de Software	0	NÃO	-16,3996	-54,7145
	30/08/2024 04:00:50	MT - RONDONÓPOLIS - Próx. BR-163	O veículo está bloqueado		Status	0	NÃO	-16,3996	-54,7145
	30/08/2024 03:58:50	MT - RONDONÓPOLIS - Próx. BR-163	O veículo está bloqueado		Status	0	NÃO	-16,3996	-54,7145
	30/08/2024 03:58:50	MT - RONDONÓPOLIS - Próx. BR-163	Parada do Veículo		Alerta de Software	0	NÃO	-16,3996	-54,7145
	30/08/2024 03:56:50	MT - RONDONÓPOLIS - Próx. BR-163	Parada do Veículo		Alerta de Software	0	NÃO	-16,3996	-54,7144
	30/08/2024 03:56:50	MT - RONDONÓPOLIS - Próx. BR-163	O veículo está bloqueado		Status	0	NÃO	-16,3996	-54,7144
	30/08/2024 03:54:50	MT - RONDONÓPOLIS - Próx. BR-163	O veículo está bloqueado		Status	0	NÃO	-16,3996	-54,7144
	30/08/2024 03:54:50	MT - RONDONÓPOLIS - Próx. BR-163	Parada do Veículo		Alerta de Software	0	NÃO	-16,3996	-54,7144
	30/08/2024 03:52:50	MT - RONDONÓPOLIS - Próx. BR-163	Parada do Veículo		Alerta de Software	0	NÃO	-16,3996	-54,7144
	30/08/2024 03:52:50	MT - RONDONÓPOLIS - Próx. BR-163	O veículo está bloqueado		Status	0	NÃO	-16,3996	-54,7144
	30/08/2024 03:50:50	MT - RONDONÓPOLIS - Próx. BR-163	O veículo está bloqueado		Status	0	NÃO	-16,3996	-54,7145
	30/08/2024 03:50:50	MT - RONDONÓPOLIS - Próx. BR-163	Parada do Veículo		Alerta de Software	0	NÃO	-16,3996	-54,7145
	30/08/2024 03:48:50	MT - RONDONÓPOLIS - Próx. BR-163	Parada do Veículo		Alerta de Software	0	NÃO	-16,3996	-54,7145
	30/08/2024 03:48:50	MT - RONDONÓPOLIS - Próx. BR-163	O veículo está bloqueado		Status	0	NÃO	-16,3996	-54,7145
	30/08/2024 03:46:50	MT - RONDONÓPOLIS - Próx. BR-163	O veículo está bloqueado		Status	0	NÃO	-16,3996	-54,7145
	30/08/2024 03:46:50	MT - RONDONÓPOLIS - Próx. BR-163	Parada do Veículo		Alerta de Software	0	NÃO	-16,3996	-54,7145
	30/08/2024 03:44:50	MT - RONDONÓPOLIS - Próx. BR-163	Parada do Veículo		Alerta de Software	0	NÃO	-16,3996	-54,7145
	30/08/2024 03:44:50	MT - RONDONÓPOLIS - Próx. BR-163	O veículo está bloqueado		Status	0	NÃO	-16,3996	-54,7145
	30/08/2024 03:42:50	MT - RONDONÓPOLIS - Próx. BR-163	O veículo está bloqueado		Status	0	NÃO	-16,3996	-54,7145
	30/08/2024 03:42:50	MT - RONDONÓPOLIS - Próx. BR-163	Parada do Veículo		Alerta de Software	0	NÃO	-16,3996	-54,7145
	30/08/2024 03:40:50	MT - RONDONÓPOLIS - Próx. BR-163	Parada do Veículo		Alerta de Software	0	NÃO	-16,3996	-54,7145
	30/08/2024 03:40:50	MT - RONDONÓPOLIS - Próx. BR-163	O veículo está bloqueado		Status	0	NÃO	-16,3996	-54,7145
	30/08/2024 03:38:50	MT - RONDONÓPOLIS - Próx. BR-163	O veículo está bloqueado		Status	0	NÃO	-16,3996	-54,7145
	30/08/2024 03:38:50	MT - RONDONÓPOLIS - Próx. BR-163	Parada do Veículo		Alerta de Software	0	NÃO	-16,3996	-54,7145
	30/08/2024 03:36:50	MT - RONDONÓPOLIS - Próx. BR-163	Parada do Veículo		Alerta de Software	0	NÃO	-16,3996	-54,7144
	30/08/2024 03:36:50	MT - RONDONÓPOLIS - Próx. BR-163	O veículo está bloqueado		Status	0	NÃO	-16,3996	-54,7144
	30/08/2024 03:34:50	MT - RONDONÓPOLIS - Próx. BR-163	O veículo está bloqueado		Status	0	NÃO	-16,3996	-54,7144
	30/08/2024 03:34:50	MT - RONDONÓPOLIS - Próx. BR-163	Parada do Veículo		Alerta de Software	0	NÃO	-16,3996	-54,7144
	30/08/2024 03:32:50	MT - RONDONÓPOLIS - Próx. BR-163	Parada do Veículo		Alerta de Software	0	NÃO	-16,3996	-54,7144
	30/08/2024 03:32:50	MT - RONDONÓPOLIS - Próx. BR-163	O veículo está bloqueado		Status	0	NÃO	-16,3996	-54,7144
	30/08/2024 03:30:50	MT - RONDONÓPOLIS - Próx. BR-163	O veículo está bloqueado		Status	0	NÃO	-16,3996	-54,7144
	30/08/2024 03:30:50	MT - RONDONÓPOLIS - Próx. BR-163	Parada do Veículo		Alerta de Software	0	NÃO	-16,3996	-54,7144
	30/08/2024 03:28:50	MT - RONDONÓPOLIS - Próx. BR-163	Parada do Veículo		Alerta de Software	0	NÃO	-16,3996	-54,7144
	30/08/2024 03:28:50	MT - RONDONÓPOLIS - Próx. BR-163	O veículo está bloqueado		Status	0	NÃO	-16,3996	-54,7144
	30/08/2024 03:26:50	MT - RONDONÓPOLIS - Próx. BR-163	Parada do Veículo		Alerta de Software	0	NÃO	-16,3996	-54,7144
	30/08/2024 03:26:50	MT - RONDONÓPOLIS - Próx. BR-163	O veículo está bloqueado		Status	0	NÃO	-16,3996	-54,7144
	30/08/2024 03:24:50	MT - RONDONÓPOLIS - Próx. BR-163	O veículo está bloqueado		Status	0	NÃO	-16,3996	-54,7144

RELATÓRIO ANALÍTICO POR VEÍCULO

































Período: 27/08/2024 00:00:00 à 01/09/2024 23:59:59

Identificador: QZC1J57 SIMONE FH 2020

Placa: QZC1J57

- Legenda:**
-  Mensagens enviadas do Veículo (Veículo -> Central)
 -  Mensagens enviadas do Veículo (Controle de Jornada Cliente)
 -  Mensagens enviadas da Central (Central -> Veículo)



Sentido:	Data e Hora:	Localização:	Mensagem:	Modo Emergência	Tipo Mensagem:	Vel. (Km/h)	Log ?	Latitude	Longitude
	30/08/2024 03:24:50	MT - RONDONÓPOLIS - Próx. BR-163	Parada do Veículo		Alerta de Software	0	NÃO	-16,3996	-54,7144
	30/08/2024 03:22:50	MT - RONDONÓPOLIS - Próx. BR-163	Parada do Veículo		Alerta de Software	0	NÃO	-16,3996	-54,7144
	30/08/2024 03:22:50	MT - RONDONÓPOLIS - Próx. BR-163	O veículo está bloqueado		Status	0	NÃO	-16,3996	-54,7144
	30/08/2024 03:20:50	MT - RONDONÓPOLIS - Próx. BR-163	O veículo está bloqueado		Status	0	NÃO	-16,3996	-54,7144
	30/08/2024 03:20:50	MT - RONDONÓPOLIS - Próx. BR-163	Parada do Veículo		Alerta de Software	0	NÃO	-16,3996	-54,7144
	30/08/2024 03:18:50	MT - RONDONÓPOLIS - Próx. BR-163	Parada do Veículo		Alerta de Software	0	NÃO	-16,3996	-54,7144
	30/08/2024 03:18:50	MT - RONDONÓPOLIS - Próx. BR-163	O veículo está bloqueado		Status	0	NÃO	-16,3996	-54,7144
	30/08/2024 03:16:50	MT - RONDONÓPOLIS - Próx. BR-163	O veículo está bloqueado		Status	0	NÃO	-16,3996	-54,7144
	30/08/2024 03:16:50	MT - RONDONÓPOLIS - Próx. BR-163	Parada do Veículo		Alerta de Software	0	NÃO	-16,3996	-54,7144
	30/08/2024 03:14:50	MT - RONDONÓPOLIS - Próx. BR-163	Parada do Veículo		Alerta de Software	0	NÃO	-16,3996	-54,7144
	30/08/2024 03:14:50	MT - RONDONÓPOLIS - Próx. BR-163	O veículo está bloqueado		Status	0	NÃO	-16,3996	-54,7144
	30/08/2024 03:12:50	MT - RONDONÓPOLIS - Próx. BR-163	O veículo está bloqueado		Status	0	NÃO	-16,3996	-54,7144
	30/08/2024 03:12:50	MT - RONDONÓPOLIS - Próx. BR-163	Parada do Veículo		Alerta de Software	0	NÃO	-16,3996	-54,7144
	30/08/2024 03:10:50	MT - RONDONÓPOLIS - Próx. BR-163	Parada do Veículo		Alerta de Software	0	NÃO	-16,3996	-54,7144
	30/08/2024 03:10:50	MT - RONDONÓPOLIS - Próx. BR-163	O veículo está bloqueado		Status	0	NÃO	-16,3996	-54,7144
	30/08/2024 03:08:50	MT - RONDONÓPOLIS - Próx. BR-163	O veículo está bloqueado		Status	0	NÃO	-16,3996	-54,7144
	30/08/2024 03:08:50	MT - RONDONÓPOLIS - Próx. BR-163	Parada do Veículo		Alerta de Software	0	NÃO	-16,3996	-54,7144
	30/08/2024 03:06:50	MT - RONDONÓPOLIS - Próx. BR-163	Parada do Veículo		Alerta de Software	0	NÃO	-16,3996	-54,7144
	30/08/2024 03:06:50	MT - RONDONÓPOLIS - Próx. BR-163	O veículo está bloqueado		Status	0	NÃO	-16,3996	-54,7144
	30/08/2024 03:04:50	MT - RONDONÓPOLIS - Próx. BR-163	O veículo está bloqueado		Status	0	NÃO	-16,3996	-54,7144
	30/08/2024 03:04:50	MT - RONDONÓPOLIS - Próx. BR-163	Parada do Veículo		Alerta de Software	0	NÃO	-16,3996	-54,7144
	30/08/2024 03:02:50	MT - RONDONÓPOLIS - Próx. BR-163	Parada do Veículo		Alerta de Software	0	NÃO	-16,3996	-54,7144
	30/08/2024 03:02:50	MT - RONDONÓPOLIS - Próx. BR-163	O veículo está bloqueado		Status	0	NÃO	-16,3996	-54,7144
	30/08/2024 03:00:50	MT - RONDONÓPOLIS - Próx. BR-163	O veículo está bloqueado		Status	0	NÃO	-16,3996	-54,7144
	30/08/2024 03:00:50	MT - RONDONÓPOLIS - Próx. BR-163	Parada do Veículo		Alerta de Software	0	NÃO	-16,3996	-54,7144
	30/08/2024 02:58:50	MT - RONDONÓPOLIS - Próx. BR-163	Parada do Veículo		Alerta de Software	0	NÃO	-16,3996	-54,7144
	30/08/2024 02:58:50	MT - RONDONÓPOLIS - Próx. BR-163	O veículo está bloqueado		Status	0	NÃO	-16,3996	-54,7144
	30/08/2024 02:56:50	MT - RONDONÓPOLIS - Próx. BR-163	O veículo está bloqueado		Status	0	NÃO	-16,3996	-54,7144
	30/08/2024 02:56:50	MT - RONDONÓPOLIS - Próx. BR-163	Parada do Veículo		Alerta de Software	0	NÃO	-16,3996	-54,7144
	30/08/2024 02:54:50	MT - RONDONÓPOLIS - Próx. BR-163	Parada do Veículo		Alerta de Software	0	NÃO	-16,3996	-54,7144
	30/08/2024 02:54:50	MT - RONDONÓPOLIS - Próx. BR-163	O veículo está bloqueado		Status	0	NÃO	-16,3996	-54,7144
	30/08/2024 02:52:50	MT - RONDONÓPOLIS - Próx. BR-163	O veículo está bloqueado		Status	0	NÃO	-16,3996	-54,7144
	30/08/2024 02:52:50	MT - RONDONÓPOLIS - Próx. BR-163	Parada do Veículo		Alerta de Software	0	NÃO	-16,3996	-54,7144
	30/08/2024 02:50:50	MT - RONDONÓPOLIS - Próx. BR-163	Parada do Veículo		Alerta de Software	0	NÃO	-16,3996	-54,7144
	30/08/2024 02:50:50	MT - RONDONÓPOLIS - Próx. BR-163	O veículo está bloqueado		Status	0	NÃO	-16,3996	-54,7144
	30/08/2024 02:48:50	MT - RONDONÓPOLIS - Próx. BR-163	O veículo está bloqueado		Status	0	NÃO	-16,3996	-54,7144
	30/08/2024 02:48:50	MT - RONDONÓPOLIS - Próx. BR-163	Parada do Veículo		Alerta de Software	0	NÃO	-16,3996	-54,7144

RELATÓRIO ANALÍTICO POR VEÍCULO

Período: 27/08/2024 00:00:00 à 01/09/2024 23:59:59

Identificador: QZC1J57 SIMONE FH 2020

Placa: QZC1J57

Legenda:

Mensagens enviadas do Veículo (Veículo -> Central)

Mensagens enviadas do Veículo (Controle de Jornada Cliente)

Mensagens enviadas da Central (Central -> Veículo)



Sentido:	Data e Hora:	Localização:	Mensagem:	Modo Emergência	Tipo Mensagem:	Vel. (Km/h)	Log ?	Latitude	Longitude
	30/08/2024 02:46:50	MT - RONDONÓPOLIS - Próx. BR-163	Parada do Veículo		Alerta de Software	0	NÃO	-16,3996	-54,7144
	30/08/2024 02:46:50	MT - RONDONÓPOLIS - Próx. BR-163	O veículo está bloqueado		Status	0	NÃO	-16,3996	-54,7144
	30/08/2024 02:44:50	MT - RONDONÓPOLIS - Próx. BR-163	O veículo está bloqueado		Status	0	NÃO	-16,3996	-54,7144
	30/08/2024 02:44:50	MT - RONDONÓPOLIS - Próx. BR-163	Parada do Veículo		Alerta de Software	0	NÃO	-16,3996	-54,7144
	30/08/2024 02:42:50	MT - RONDONÓPOLIS - Próx. BR-163	Parada do Veículo		Alerta de Software	0	NÃO	-16,3996	-54,7144
	30/08/2024 02:42:50	MT - RONDONÓPOLIS - Próx. BR-163	O veículo está bloqueado		Status	0	NÃO	-16,3996	-54,7144
	30/08/2024 02:40:50	MT - RONDONÓPOLIS - Próx. BR-163	O veículo está bloqueado		Status	0	NÃO	-16,3996	-54,7144
	30/08/2024 02:40:50	MT - RONDONÓPOLIS - Próx. BR-163	Parada do Veículo		Alerta de Software	0	NÃO	-16,3996	-54,7144
	30/08/2024 02:38:50	MT - RONDONÓPOLIS - Próx. BR-163	Parada do Veículo		Alerta de Software	0	NÃO	-16,3996	-54,7144
	30/08/2024 02:38:50	MT - RONDONÓPOLIS - Próx. BR-163	O veículo está bloqueado		Status	0	NÃO	-16,3996	-54,7144
	30/08/2024 02:36:50	MT - RONDONÓPOLIS - Próx. BR-163	O veículo está bloqueado		Status	0	NÃO	-16,3996	-54,7144
	30/08/2024 02:36:50	MT - RONDONÓPOLIS - Próx. BR-163	Parada do Veículo		Alerta de Software	0	NÃO	-16,3996	-54,7144
	30/08/2024 02:34:50	MT - RONDONÓPOLIS - Próx. BR-163	Parada do Veículo		Alerta de Software	0	NÃO	-16,3996	-54,7144
	30/08/2024 02:34:50	MT - RONDONÓPOLIS - Próx. BR-163	O veículo está bloqueado		Status	0	NÃO	-16,3996	-54,7144
	30/08/2024 02:32:50	MT - RONDONÓPOLIS - Próx. BR-163	O veículo está bloqueado		Status	0	NÃO	-16,3996	-54,7145
	30/08/2024 02:32:50	MT - RONDONÓPOLIS - Próx. BR-163	Parada do Veículo		Alerta de Software	0	NÃO	-16,3996	-54,7145
	30/08/2024 02:30:50	MT - RONDONÓPOLIS - Próx. BR-163	Parada do Veículo		Alerta de Software	0	NÃO	-16,3996	-54,7145
	30/08/2024 02:30:50	MT - RONDONÓPOLIS - Próx. BR-163	O veículo está bloqueado		Status	0	NÃO	-16,3996	-54,7145
	30/08/2024 02:28:50	MT - RONDONÓPOLIS - Próx. BR-163	O veículo está bloqueado		Status	0	NÃO	-16,3996	-54,7145
	30/08/2024 02:28:50	MT - RONDONÓPOLIS - Próx. BR-163	Parada do Veículo		Alerta de Software	0	NÃO	-16,3996	-54,7145
	30/08/2024 02:26:50	MT - RONDONÓPOLIS - Próx. BR-163	Parada do Veículo		Alerta de Software	0	NÃO	-16,3996	-54,7145
	30/08/2024 02:26:50	MT - RONDONÓPOLIS - Próx. BR-163	O veículo está bloqueado		Status	0	NÃO	-16,3996	-54,7145
	30/08/2024 02:24:50	MT - RONDONÓPOLIS - Próx. BR-163	O veículo está bloqueado		Status	0	NÃO	-16,3996	-54,7145
	30/08/2024 02:24:50	MT - RONDONÓPOLIS - Próx. BR-163	Parada do Veículo		Alerta de Software	0	NÃO	-16,3996	-54,7145
	30/08/2024 02:22:50	MT - RONDONÓPOLIS - Próx. BR-163	Parada do Veículo		Alerta de Software	0	NÃO	-16,3996	-54,7145
	30/08/2024 02:22:50	MT - RONDONÓPOLIS - Próx. BR-163	O veículo está bloqueado		Status	0	NÃO	-16,3996	-54,7145
	30/08/2024 02:20:50	MT - RONDONÓPOLIS - Próx. BR-163	O veículo está bloqueado		Status	0	NÃO	-16,3996	-54,7145
	30/08/2024 02:20:50	MT - RONDONÓPOLIS - Próx. BR-163	Parada do Veículo		Alerta de Software	0	NÃO	-16,3996	-54,7145
	30/08/2024 02:19:59	MENSAGEM ENVIADA PELA CENTRAL Enviada por: integração	Temporizador 10-10 / 3 hora(s)		Comando		-		
	30/08/2024 02:18:50	MT - RONDONÓPOLIS - Próx. BR-163	Parada do Veículo		Alerta de Software	0	NÃO	-16,3996	-54,7145
	30/08/2024 02:18:50	MT - RONDONÓPOLIS - Próx. BR-163	O veículo está bloqueado		Status	0	NÃO	-16,3996	-54,7145
	30/08/2024 02:16:50	MT - RONDONÓPOLIS - Próx. BR-163	O veículo está bloqueado		Status	0	NÃO	-16,3996	-54,7144
	30/08/2024 02:16:50	MT - RONDONÓPOLIS - Próx. BR-163	Parada do Veículo		Alerta de Software	0	NÃO	-16,3996	-54,7144
	30/08/2024 02:14:50	MT - RONDONÓPOLIS - Próx. BR-163	Parada do Veículo		Alerta de Software	0	NÃO	-16,3996	-54,7144
	30/08/2024 02:14:50	MT - RONDONÓPOLIS - Próx. BR-163	O veículo está bloqueado		Status	0	NÃO	-16,3996	-54,7144
	30/08/2024 02:12:50	MT - RONDONÓPOLIS - Próx. BR-163	O veículo está bloqueado		Status	0	NÃO	-16,3996	-54,7144
	30/08/2024 02:12:50	MT - RONDONÓPOLIS - Próx. BR-163	Parada do Veículo		Alerta de Software	0	NÃO	-16,3996	-54,7144

RELATÓRIO ANALÍTICO POR VEÍCULO





































Período: 27/08/2024 00:00:00 à 01/09/2024 23:59:59

Identificador: QZC1J57 SIMONE FH 2020

Placa: QZC1J57

- Legenda:**
-  Mensagens enviadas do Veículo (Veículo -> Central)
 -  Mensagens enviadas do Veículo (Controle de Jornada Cliente)
 -  Mensagens enviadas da Central (Central -> Veículo)






Sentido:	Data e Hora:	Localização:	Mensagem:	Modo Emergência	Tipo Mensagem:	Vel. (Km/h)	Log ?	Latitude	Longitude
	30/08/2024 02:10:50	MT - RONDONÓPOLIS - Próx. BR-163	Parada do Veículo		Alerta de Software	0	NÃO	-16,3996	-54,7145
	30/08/2024 02:10:50	MT - RONDONÓPOLIS - Próx. BR-163	O veículo está bloqueado		Status	0	NÃO	-16,3996	-54,7145
	30/08/2024 02:08:50	MT - RONDONÓPOLIS - Próx. BR-163	O veículo está bloqueado		Status	0	NÃO	-16,3996	-54,7145
	30/08/2024 02:08:50	MT - RONDONÓPOLIS - Próx. BR-163	Parada do Veículo		Alerta de Software	0	NÃO	-16,3996	-54,7145
	30/08/2024 02:06:50	MT - RONDONÓPOLIS - Próx. BR-163	Parada do Veículo		Alerta de Software	0	NÃO	-16,3996	-54,7145
	30/08/2024 02:06:50	MT - RONDONÓPOLIS - Próx. BR-163	O veículo está bloqueado		Status	0	NÃO	-16,3996	-54,7145
	30/08/2024 02:04:50	MT - RONDONÓPOLIS - Próx. BR-163	O veículo está bloqueado		Status	0	NÃO	-16,3996	-54,7145
	30/08/2024 02:04:50	MT - RONDONÓPOLIS - Próx. BR-163	Parada do Veículo		Alerta de Software	0	NÃO	-16,3996	-54,7145
	30/08/2024 02:02:50	MT - RONDONÓPOLIS - Próx. BR-163	Parada do Veículo		Alerta de Software	0	NÃO	-16,3996	-54,7145
	30/08/2024 02:02:50	MT - RONDONÓPOLIS - Próx. BR-163	O veículo está bloqueado		Status	0	NÃO	-16,3996	-54,7145
	30/08/2024 02:00:50	MT - RONDONÓPOLIS - Próx. BR-163	O veículo está bloqueado		Status	0	NÃO	-16,3996	-54,7145
	30/08/2024 02:00:50	MT - RONDONÓPOLIS - Próx. BR-163	Parada do Veículo		Alerta de Software	0	NÃO	-16,3996	-54,7145
	30/08/2024 01:58:50	MT - RONDONÓPOLIS - Próx. BR-163	Parada do Veículo		Alerta de Software	0	NÃO	-16,3996	-54,7145
	30/08/2024 01:58:50	MT - RONDONÓPOLIS - Próx. BR-163	O veículo está bloqueado		Status	0	NÃO	-16,3996	-54,7145
	30/08/2024 01:56:50	MT - RONDONÓPOLIS - Próx. BR-163	O veículo está bloqueado		Status	0	NÃO	-16,3996	-54,7145
	30/08/2024 01:56:50	MT - RONDONÓPOLIS - Próx. BR-163	Parada do Veículo		Alerta de Software	0	NÃO	-16,3996	-54,7145
	30/08/2024 01:54:50	MT - RONDONÓPOLIS - Próx. BR-163	Parada do Veículo		Alerta de Software	0	NÃO	-16,3996	-54,7145
	30/08/2024 01:54:50	MT - RONDONÓPOLIS - Próx. BR-163	O veículo está bloqueado		Status	0	NÃO	-16,3996	-54,7145
	30/08/2024 01:52:50	MT - RONDONÓPOLIS - Próx. BR-163	O veículo está bloqueado		Status	0	NÃO	-16,3996	-54,7145
	30/08/2024 01:52:50	MT - RONDONÓPOLIS - Próx. BR-163	Parada do Veículo		Alerta de Software	0	NÃO	-16,3996	-54,7145
	30/08/2024 01:50:50	MT - RONDONÓPOLIS - Próx. BR-163	Parada do Veículo		Alerta de Software	0	NÃO	-16,3996	-54,7145
	30/08/2024 01:50:50	MT - RONDONÓPOLIS - Próx. BR-163	O veículo está bloqueado		Status	0	NÃO	-16,3996	-54,7145
	30/08/2024 01:48:50	MT - RONDONÓPOLIS - Próx. BR-163	O veículo está bloqueado		Status	0	NÃO	-16,3996	-54,7144
	30/08/2024 01:48:50	MT - RONDONÓPOLIS - Próx. BR-163	Parada do Veículo		Alerta de Software	0	NÃO	-16,3996	-54,7144
	30/08/2024 01:46:50	MT - RONDONÓPOLIS - Próx. BR-163	Parada do Veículo		Alerta de Software	0	NÃO	-16,3996	-54,7144
	30/08/2024 01:46:50	MT - RONDONÓPOLIS - Próx. BR-163	O veículo está bloqueado		Status	0	NÃO	-16,3996	-54,7144
	30/08/2024 01:44:50	MT - RONDONÓPOLIS - Próx. BR-163	O veículo está bloqueado		Status	0	NÃO	-16,3996	-54,7144
	30/08/2024 01:44:50	MT - RONDONÓPOLIS - Próx. BR-163	Parada do Veículo		Alerta de Software	0	NÃO	-16,3996	-54,7144
	30/08/2024 01:42:50	MT - RONDONÓPOLIS - Próx. BR-163	Parada do Veículo		Alerta de Software	0	NÃO	-16,3996	-54,7144
	30/08/2024 01:42:50	MT - RONDONÓPOLIS - Próx. BR-163	O veículo está bloqueado		Status	0	NÃO	-16,3996	-54,7144
	30/08/2024 01:40:50	MT - RONDONÓPOLIS - Próx. BR-163	O veículo está bloqueado		Status	0	NÃO	-16,3996	-54,7144
	30/08/2024 01:40:50	MT - RONDONÓPOLIS - Próx. BR-163	Parada do Veículo		Alerta de Software	0	NÃO	-16,3996	-54,7144
	30/08/2024 01:38:50	MT - RONDONÓPOLIS - Próx. BR-163	Parada do Veículo		Alerta de Software	0	NÃO	-16,3996	-54,7144
	30/08/2024 01:38:50	MT - RONDONÓPOLIS - Próx. BR-163	O veículo está bloqueado		Status	0	NÃO	-16,3996	-54,7144
	30/08/2024 01:36:50	MT - RONDONÓPOLIS - Próx. BR-163	O veículo está bloqueado		Status	0	NÃO	-16,3996	-54,7144
	30/08/2024 01:36:50	MT - RONDONÓPOLIS - Próx. BR-163	Parada do Veículo		Alerta de Software	0	NÃO	-16,3996	-54,7144
	30/08/2024 01:34:50	MT - RONDONÓPOLIS - Próx. BR-163	Parada do Veículo		Alerta de Software	0	NÃO	-16,3996	-54,7144

RELATÓRIO ANALÍTICO POR VEÍCULO































Período: 27/08/2024 00:00:00 à 01/09/2024 23:59:59

Identificador: QZC1J57 SIMONE FH 2020

Placa: QZC1J57




- Legenda:**
-  Mensagens enviadas do Veículo (Veículo -> Central)
 -  Mensagens enviadas do Veículo (Controle de Jornada Cliente)
 -  Mensagens enviadas da Central (Central -> Veículo)



Sentido:	Data e Hora:	Localização:	Mensagem:	Modo Emergência	Tipo Mensagem:	Vel. (Km/h)	Log ?	Latitude	Longitude
	30/08/2024 01:34:50	MT - RONDONÓPOLIS - Próx. BR-163	O veículo está bloqueado		Status	0	NÃO	-16,3996	-54,7144
	30/08/2024 01:32:50	MT - RONDONÓPOLIS - Próx. BR-163	O veículo está bloqueado		Status	0	NÃO	-16,3996	-54,7144
	30/08/2024 01:32:50	MT - RONDONÓPOLIS - Próx. BR-163	Parada do Veículo		Alerta de Software	0	NÃO	-16,3996	-54,7144
	30/08/2024 01:30:50	MT - RONDONÓPOLIS - Próx. BR-163	Parada do Veículo		Alerta de Software	0	NÃO	-16,3996	-54,7144
	30/08/2024 01:30:50	MT - RONDONÓPOLIS - Próx. BR-163	O veículo está bloqueado		Status	0	NÃO	-16,3996	-54,7144
	30/08/2024 01:28:50	MT - RONDONÓPOLIS - Próx. BR-163	O veículo está bloqueado		Status	0	NÃO	-16,3996	-54,7144
	30/08/2024 01:28:50	MT - RONDONÓPOLIS - Próx. BR-163	Parada do Veículo		Alerta de Software	0	NÃO	-16,3996	-54,7144
	30/08/2024 01:26:50	MT - RONDONÓPOLIS - Próx. BR-163	Parada do Veículo		Alerta de Software	0	NÃO	-16,3996	-54,7144
	30/08/2024 01:26:50	MT - RONDONÓPOLIS - Próx. BR-163	O veículo está bloqueado		Status	0	NÃO	-16,3996	-54,7144
	30/08/2024 01:24:50	MT - RONDONÓPOLIS - Próx. BR-163	O veículo está bloqueado		Status	0	NÃO	-16,3996	-54,7144
	30/08/2024 01:24:50	MT - RONDONÓPOLIS - Próx. BR-163	Parada do Veículo		Alerta de Software	0	NÃO	-16,3996	-54,7144
	30/08/2024 01:22:50	MT - RONDONÓPOLIS - Próx. BR-163	Parada do Veículo		Alerta de Software	0	NÃO	-16,3996	-54,7144
	30/08/2024 01:22:50	MT - RONDONÓPOLIS - Próx. BR-163	O veículo está bloqueado		Status	0	NÃO	-16,3996	-54,7144
	30/08/2024 01:20:50	MT - RONDONÓPOLIS - Próx. BR-163	O veículo está bloqueado		Status	0	NÃO	-16,3996	-54,7144
	30/08/2024 01:20:50	MT - RONDONÓPOLIS - Próx. BR-163	Parada do Veículo		Alerta de Software	0	NÃO	-16,3996	-54,7144
	30/08/2024 01:18:50	MT - RONDONÓPOLIS - Próx. BR-163	Parada do Veículo		Alerta de Software	0	NÃO	-16,3996	-54,7144
	30/08/2024 01:18:50	MT - RONDONÓPOLIS - Próx. BR-163	O veículo está bloqueado		Status	0	NÃO	-16,3996	-54,7144
	30/08/2024 01:16:50	MT - RONDONÓPOLIS - Próx. BR-163	O veículo está bloqueado		Status	0	NÃO	-16,3996	-54,7144
	30/08/2024 01:16:50	MT - RONDONÓPOLIS - Próx. BR-163	Parada do Veículo		Alerta de Software	0	NÃO	-16,3996	-54,7144
	30/08/2024 01:14:50	MT - RONDONÓPOLIS - Próx. BR-163	Parada do Veículo		Alerta de Software	0	NÃO	-16,3996	-54,7144
	30/08/2024 01:14:50	MT - RONDONÓPOLIS - Próx. BR-163	O veículo está bloqueado		Status	0	NÃO	-16,3996	-54,7144
	30/08/2024 01:12:50	MT - RONDONÓPOLIS - Próx. BR-163	O veículo está bloqueado		Status	0	NÃO	-16,3996	-54,7144
	30/08/2024 01:12:50	MT - RONDONÓPOLIS - Próx. BR-163	Parada do Veículo		Alerta de Software	0	NÃO	-16,3996	-54,7144
	30/08/2024 01:10:50	MT - RONDONÓPOLIS - Próx. BR-163	Parada do Veículo		Alerta de Software	0	NÃO	-16,3996	-54,7144
	30/08/2024 01:10:50	MT - RONDONÓPOLIS - Próx. BR-163	O veículo está bloqueado		Status	0	NÃO	-16,3996	-54,7144
	30/08/2024 01:08:50	MT - RONDONÓPOLIS - Próx. BR-163	O veículo está bloqueado		Status	0	NÃO	-16,3996	-54,7144
	30/08/2024 01:08:50	MT - RONDONÓPOLIS - Próx. BR-163	Parada do Veículo		Alerta de Software	0	NÃO	-16,3996	-54,7144
	30/08/2024 01:06:50	MT - RONDONÓPOLIS - Próx. BR-163	Parada do Veículo		Alerta de Software	0	NÃO	-16,3996	-54,7144
	30/08/2024 01:06:50	MT - RONDONÓPOLIS - Próx. BR-163	O veículo está bloqueado		Status	0	NÃO	-16,3996	-54,7144
	30/08/2024 01:04:50	MT - RONDONÓPOLIS - Próx. BR-163	O veículo está bloqueado		Status	0	NÃO	-16,3996	-54,7144
	30/08/2024 01:04:50	MT - RONDONÓPOLIS - Próx. BR-163	Parada do Veículo		Alerta de Software	0	NÃO	-16,3996	-54,7144
	30/08/2024 01:02:50	MT - RONDONÓPOLIS - Próx. BR-163	Parada do Veículo		Alerta de Software	0	NÃO	-16,3996	-54,7144
	30/08/2024 01:02:50	MT - RONDONÓPOLIS - Próx. BR-163	O veículo está bloqueado		Status	0	NÃO	-16,3996	-54,7144
	30/08/2024 01:00:50	MT - RONDONÓPOLIS - Próx. BR-163	O veículo está bloqueado		Status	0	NÃO	-16,3996	-54,7144
	30/08/2024 01:00:50	MT - RONDONÓPOLIS - Próx. BR-163	Parada do Veículo		Alerta de Software	0	NÃO	-16,3996	-54,7144
	30/08/2024 00:58:50	MT - RONDONÓPOLIS - Próx. BR-163	Parada do Veículo		Alerta de Software	0	NÃO	-16,3996	-54,7144
	30/08/2024 00:58:50	MT - RONDONÓPOLIS - Próx. BR-163	O veículo está bloqueado		Status	0	NÃO	-16,3996	-54,7144

RELATÓRIO ANALÍTICO POR VEÍCULO

Período: 27/08/2024 00:00:00 à 01/09/2024 23:59:59
Identificador: QZC1J57 SIMONE FH 2020
Placa: QZC1J57

- Legenda:**
-  Mensagens enviadas do Veículo (Veículo -> Central)
 -  Mensagens enviadas do Veículo (Controle de Jornada Cliente)
 -  Mensagens enviadas da Central (Central -> Veículo)






Sentido:	Data e Hora:	Localização:	Mensagem:	Modo Emergência	Tipo Mensagem:	Vel. (Km/h)	Log ?	Latitude	Longitude
	30/08/2024 00:56:50	MT - RONDONÓPOLIS - Próx. BR-163	O veículo está bloqueado		Status	0	NÃO	-16,3996	-54,7144
	30/08/2024 00:56:50	MT - RONDONÓPOLIS - Próx. BR-163	Parada do Veículo		Alerta de Software	0	NÃO	-16,3996	-54,7144
	30/08/2024 00:54:50	MT - RONDONÓPOLIS - Próx. BR-163	Parada do Veículo		Alerta de Software	0	NÃO	-16,3996	-54,7144
	30/08/2024 00:54:50	MT - RONDONÓPOLIS - Próx. BR-163	O veículo está bloqueado		Status	0	NÃO	-16,3996	-54,7144
	30/08/2024 00:52:50	MT - RONDONÓPOLIS - Próx. BR-163	O veículo está bloqueado		Status	0	NÃO	-16,3996	-54,7144
	30/08/2024 00:52:50	MT - RONDONÓPOLIS - Próx. BR-163	Parada do Veículo		Alerta de Software	0	NÃO	-16,3996	-54,7144
	30/08/2024 00:50:50	MT - RONDONÓPOLIS - Próx. BR-163	Parada do Veículo		Alerta de Software	0	NÃO	-16,3996	-54,7145
	30/08/2024 00:50:50	MT - RONDONÓPOLIS - Próx. BR-163	O veículo está bloqueado		Status	0	NÃO	-16,3996	-54,7145
	30/08/2024 00:48:50	MT - RONDONÓPOLIS - Próx. BR-163	O veículo está bloqueado		Status	0	NÃO	-16,3996	-54,7145
	30/08/2024 00:48:50	MT - RONDONÓPOLIS - Próx. BR-163	Parada do Veículo		Alerta de Software	0	NÃO	-16,3996	-54,7145
	30/08/2024 00:46:50	MT - RONDONÓPOLIS - Próx. BR-163	Parada do Veículo		Alerta de Software	0	NÃO	-16,3996	-54,7145
	30/08/2024 00:46:50	MT - RONDONÓPOLIS - Próx. BR-163	O veículo está bloqueado		Status	0	NÃO	-16,3996	-54,7145
	30/08/2024 00:44:50	MT - RONDONÓPOLIS - Próx. BR-163	O veículo está bloqueado		Status	0	NÃO	-16,3996	-54,7145
	30/08/2024 00:44:50	MT - RONDONÓPOLIS - Próx. BR-163	Parada do Veículo		Alerta de Software	0	NÃO	-16,3996	-54,7145
	30/08/2024 00:42:50	MT - RONDONÓPOLIS - Próx. BR-163	Parada do Veículo		Alerta de Software	0	NÃO	-16,3996	-54,7144
	30/08/2024 00:42:50	MT - RONDONÓPOLIS - Próx. BR-163	O veículo está bloqueado		Status	0	NÃO	-16,3996	-54,7144
	30/08/2024 00:40:50	MT - RONDONÓPOLIS - Próx. BR-163	O veículo está bloqueado		Status	0	NÃO	-16,3996	-54,7144
	30/08/2024 00:40:50	MT - RONDONÓPOLIS - Próx. BR-163	Parada do Veículo		Alerta de Software	0	NÃO	-16,3996	-54,7144
	30/08/2024 00:38:50	MT - RONDONÓPOLIS - Próx. BR-163	Parada do Veículo		Alerta de Software	0	NÃO	-16,3996	-54,7144
	30/08/2024 00:38:50	MT - RONDONÓPOLIS - Próx. BR-163	O veículo está bloqueado		Status	0	NÃO	-16,3996	-54,7144
	30/08/2024 00:36:50	MT - RONDONÓPOLIS - Próx. BR-163	O veículo está bloqueado		Status	0	NÃO	-16,3996	-54,7144
	30/08/2024 00:36:50	MT - RONDONÓPOLIS - Próx. BR-163	Parada do Veículo		Alerta de Software	0	NÃO	-16,3996	-54,7144
	30/08/2024 00:34:50	MT - RONDONÓPOLIS - Próx. BR-163	Parada do Veículo		Alerta de Software	0	NÃO	-16,3996	-54,7144
	30/08/2024 00:34:50	MT - RONDONÓPOLIS - Próx. BR-163	O veículo está bloqueado		Status	0	NÃO	-16,3996	-54,7144
	30/08/2024 00:32:50	MT - RONDONÓPOLIS - Próx. BR-163	O veículo está bloqueado		Status	0	NÃO	-16,3996	-54,7144
	30/08/2024 00:32:50	MT - RONDONÓPOLIS - Próx. BR-163	Parada do Veículo		Alerta de Software	0	NÃO	-16,3996	-54,7144
	30/08/2024 00:30:50	MT - RONDONÓPOLIS - Próx. BR-163	Parada do Veículo		Alerta de Software	0	NÃO	-16,3996	-54,7144
	30/08/2024 00:30:50	MT - RONDONÓPOLIS - Próx. BR-163	O veículo está bloqueado		Status	0	NÃO	-16,3996	-54,7144
	30/08/2024 00:28:50	MT - RONDONÓPOLIS - Próx. BR-163	O veículo está bloqueado		Status	0	NÃO	-16,3996	-54,7144
	30/08/2024 00:28:50	MT - RONDONÓPOLIS - Próx. BR-163	Parada do Veículo		Alerta de Software	0	NÃO	-16,3996	-54,7144
	30/08/2024 00:26:50	MT - RONDONÓPOLIS - Próx. BR-163	Parada do Veículo		Alerta de Software	0	NÃO	-16,3996	-54,7144
	30/08/2024 00:26:50	MT - RONDONÓPOLIS - Próx. BR-163	O veículo está bloqueado		Status	0	NÃO	-16,3996	-54,7144
	30/08/2024 00:24:50	MT - RONDONÓPOLIS - Próx. BR-163	O veículo está bloqueado		Status	0	NÃO	-16,3996	-54,7144
	30/08/2024 00:24:50	MT - RONDONÓPOLIS - Próx. BR-163	Parada do Veículo		Alerta de Software	0	NÃO	-16,3996	-54,7144
	30/08/2024 00:22:50	MT - RONDONÓPOLIS - Próx. BR-163	Parada do Veículo		Alerta de Software	0	NÃO	-16,3996	-54,7144
	30/08/2024 00:22:50	MT - RONDONÓPOLIS - Próx. BR-163	O veículo está bloqueado		Status	0	NÃO	-16,3996	-54,7144
	30/08/2024 00:20:50	MT - RONDONÓPOLIS - Próx. BR-163	O veículo está bloqueado		Status	0	NÃO	-16,3996	-54,7144

RELATÓRIO ANALÍTICO POR VEÍCULO




































Período: 27/08/2024 00:00:00 à 01/09/2024 23:59:59

Identificador: QZC1J57 SIMONE FH 2020

Placa: QZC1J57

- Legenda:**
-  Mensagens enviadas do Veículo (Veículo -> Central)
 -  Mensagens enviadas do Veículo (Controle de Jornada Cliente)
 -  Mensagens enviadas da Central (Central -> Veículo)






Sentido:	Data e Hora:	Localização:	Mensagem:	Modo Emergência	Tipo Mensagem:	Vel. (Km/h)	Log ?	Latitude	Longitude
	30/08/2024 00:20:50	MT - RONDONÓPOLIS - Próx. BR-163	Parada do Veículo		Alerta de Software	0	NÃO	-16,3996	-54,7144
	30/08/2024 00:18:50	MT - RONDONÓPOLIS - Próx. BR-163	Parada do Veículo		Alerta de Software	0	NÃO	-16,3996	-54,7144
	30/08/2024 00:18:50	MT - RONDONÓPOLIS - Próx. BR-163	O veículo está bloqueado		Status	0	NÃO	-16,3996	-54,7144
	30/08/2024 00:16:50	MT - RONDONÓPOLIS - Próx. BR-163	O veículo está bloqueado		Status	0	NÃO	-16,3996	-54,7144
	30/08/2024 00:16:50	MT - RONDONÓPOLIS - Próx. BR-163	Parada do Veículo		Alerta de Software	0	NÃO	-16,3996	-54,7144
	30/08/2024 00:14:50	MT - RONDONÓPOLIS - Próx. BR-163	Parada do Veículo		Alerta de Software	0	NÃO	-16,3996	-54,7144
	30/08/2024 00:14:50	MT - RONDONÓPOLIS - Próx. BR-163	O veículo está bloqueado		Status	0	NÃO	-16,3996	-54,7144
	30/08/2024 00:12:50	MT - RONDONÓPOLIS - Próx. BR-163	O veículo está bloqueado		Status	0	NÃO	-16,3996	-54,7144
	30/08/2024 00:12:50	MT - RONDONÓPOLIS - Próx. BR-163	Parada do Veículo		Alerta de Software	0	NÃO	-16,3996	-54,7144
	30/08/2024 00:10:50	MT - RONDONÓPOLIS - Próx. BR-163	Parada do Veículo		Alerta de Software	0	NÃO	-16,3996	-54,7144
	30/08/2024 00:10:50	MT - RONDONÓPOLIS - Próx. BR-163	O veículo está bloqueado		Status	0	NÃO	-16,3996	-54,7144
	30/08/2024 00:08:50	MT - RONDONÓPOLIS - Próx. BR-163	O veículo está bloqueado		Status	0	NÃO	-16,3996	-54,7144
	30/08/2024 00:08:50	MT - RONDONÓPOLIS - Próx. BR-163	Parada do Veículo		Alerta de Software	0	NÃO	-16,3996	-54,7144
	30/08/2024 00:06:50	MT - RONDONÓPOLIS - Próx. BR-163	Parada do Veículo		Alerta de Software	0	NÃO	-16,3996	-54,7144
	30/08/2024 00:06:50	MT - RONDONÓPOLIS - Próx. BR-163	O veículo está bloqueado		Status	0	NÃO	-16,3996	-54,7144
	30/08/2024 00:04:50	MT - RONDONÓPOLIS - Próx. BR-163	O veículo está bloqueado		Status	0	NÃO	-16,3996	-54,7144
	30/08/2024 00:04:50	MT - RONDONÓPOLIS - Próx. BR-163	Parada do Veículo		Alerta de Software	0	NÃO	-16,3996	-54,7144
	30/08/2024 00:02:50	MT - RONDONÓPOLIS - Próx. BR-163	Parada do Veículo		Alerta de Software	0	NÃO	-16,3996	-54,7144
	30/08/2024 00:02:50	MT - RONDONÓPOLIS - Próx. BR-163	O veículo está bloqueado		Status	0	NÃO	-16,3996	-54,7144
	30/08/2024 00:00:50	MT - RONDONÓPOLIS - Próx. BR-163	O veículo está bloqueado		Status	0	NÃO	-16,3996	-54,7144
	30/08/2024 00:00:50	MT - RONDONÓPOLIS - Próx. BR-163	Parada do Veículo		Alerta de Software	0	NÃO	-16,3996	-54,7144
	29/08/2024 23:58:50	MT - RONDONÓPOLIS - Próx. BR-163	Parada do Veículo		Alerta de Software	0	NÃO	-16,3996	-54,7144
	29/08/2024 23:58:50	MT - RONDONÓPOLIS - Próx. BR-163	O veículo está bloqueado		Status	0	NÃO	-16,3996	-54,7144
	29/08/2024 23:56:50	MT - RONDONÓPOLIS - Próx. BR-163	O veículo está bloqueado		Status	0	NÃO	-16,3996	-54,7145
	29/08/2024 23:56:50	MT - RONDONÓPOLIS - Próx. BR-163	Parada do Veículo		Alerta de Software	0	NÃO	-16,3996	-54,7145
	29/08/2024 23:54:50	MT - RONDONÓPOLIS - Próx. BR-163	Parada do Veículo		Alerta de Software	0	NÃO	-16,3996	-54,7145
	29/08/2024 23:54:50	MT - RONDONÓPOLIS - Próx. BR-163	O veículo está bloqueado		Status	0	NÃO	-16,3996	-54,7145
	29/08/2024 23:52:50	MT - RONDONÓPOLIS - Próx. BR-163	O veículo está bloqueado		Status	0	NÃO	-16,3996	-54,7145
	29/08/2024 23:52:50	MT - RONDONÓPOLIS - Próx. BR-163	Parada do Veículo		Alerta de Software	0	NÃO	-16,3996	-54,7145
	29/08/2024 23:50:50	MT - RONDONÓPOLIS - Próx. BR-163	Parada do Veículo		Alerta de Software	0	NÃO	-16,3996	-54,7145
	29/08/2024 23:50:50	MT - RONDONÓPOLIS - Próx. BR-163	O veículo está bloqueado		Status	0	NÃO	-16,3996	-54,7145
	29/08/2024 23:48:50	MT - RONDONÓPOLIS - Próx. BR-163	O veículo está bloqueado		Status	0	NÃO	-16,3996	-54,7145
	29/08/2024 23:48:50	MT - RONDONÓPOLIS - Próx. BR-163	Parada do Veículo		Alerta de Software	0	NÃO	-16,3996	-54,7145
	29/08/2024 23:46:50	MT - RONDONÓPOLIS - Próx. BR-163	Parada do Veículo		Alerta de Software	0	NÃO	-16,3996	-54,7145
	29/08/2024 23:46:50	MT - RONDONÓPOLIS - Próx. BR-163	O veículo está bloqueado		Status	0	NÃO	-16,3996	-54,7145
	29/08/2024 23:44:50	MT - RONDONÓPOLIS - Próx. BR-163	O veículo está bloqueado		Status	0	NÃO	-16,3996	-54,7145
	29/08/2024 23:44:50	MT - RONDONÓPOLIS - Próx. BR-163	Parada do Veículo		Alerta de Software	0	NÃO	-16,3996	-54,7145

RELATÓRIO ANALÍTICO POR VEÍCULO

Período: 27/08/2024 00:00:00 à 01/09/2024 23:59:59

Identificador: QZC1J57 SIMONE FH 2020

Placa: QZC1J57

- Legenda:**
-  Mensagens enviadas do Veículo (Veículo -> Central)
 -  Mensagens enviadas do Veículo (Controle de Jornada Cliente)
 -  Mensagens enviadas da Central (Central -> Veículo)






Sentido:	Data e Hora:	Localização:	Mensagem:	Modo Emergência	Tipo Mensagem:	Vel. (Km/h)	Log ?	Latitude	Longitude
	29/08/2024 23:42:50	MT - RONDONÓPOLIS - Próx. BR-163	Parada do Veículo		Alerta de Software	0	NÃO	-16,3996	-54,7145
	29/08/2024 23:42:50	MT - RONDONÓPOLIS - Próx. BR-163	O veículo está bloqueado		Status	0	NÃO	-16,3996	-54,7145
	29/08/2024 23:40:50	MT - RONDONÓPOLIS - Próx. BR-163	O veículo está bloqueado		Status	0	NÃO	-16,3996	-54,7145
	29/08/2024 23:40:50	MT - RONDONÓPOLIS - Próx. BR-163	Parada do Veículo		Alerta de Software	0	NÃO	-16,3996	-54,7145
	29/08/2024 23:38:50	MT - RONDONÓPOLIS - Próx. BR-163	Parada do Veículo		Alerta de Software	0	NÃO	-16,3996	-54,7145
	29/08/2024 23:38:50	MT - RONDONÓPOLIS - Próx. BR-163	O veículo está bloqueado		Status	0	NÃO	-16,3996	-54,7145
	29/08/2024 23:36:50	MT - RONDONÓPOLIS - Próx. BR-163	O veículo está bloqueado		Status	0	NÃO	-16,3996	-54,7145
	29/08/2024 23:36:50	MT - RONDONÓPOLIS - Próx. BR-163	Parada do Veículo		Alerta de Software	0	NÃO	-16,3996	-54,7145
	29/08/2024 23:34:50	MT - RONDONÓPOLIS - Próx. BR-163	Parada do Veículo		Alerta de Software	0	NÃO	-16,3996	-54,7145
	29/08/2024 23:34:50	MT - RONDONÓPOLIS - Próx. BR-163	O veículo está bloqueado		Status	0	NÃO	-16,3996	-54,7145
	29/08/2024 23:32:50	MT - RONDONÓPOLIS - Próx. BR-163	O veículo está bloqueado		Status	0	NÃO	-16,3996	-54,7145
	29/08/2024 23:32:50	MT - RONDONÓPOLIS - Próx. BR-163	Parada do Veículo		Alerta de Software	0	NÃO	-16,3996	-54,7145
	29/08/2024 23:30:50	MT - RONDONÓPOLIS - Próx. BR-163	Parada do Veículo		Alerta de Software	0	NÃO	-16,3996	-54,7145
	29/08/2024 23:30:50	MT - RONDONÓPOLIS - Próx. BR-163	O veículo está bloqueado		Status	0	NÃO	-16,3996	-54,7145
	29/08/2024 23:28:50	MT - RONDONÓPOLIS - Próx. BR-163	O veículo está bloqueado		Status	0	NÃO	-16,3996	-54,7145
	29/08/2024 23:28:50	MT - RONDONÓPOLIS - Próx. BR-163	Parada do Veículo		Alerta de Software	0	NÃO	-16,3996	-54,7145
	29/08/2024 23:26:50	MT - RONDONÓPOLIS - Próx. BR-163	Parada do Veículo		Alerta de Software	0	NÃO	-16,3996	-54,7145
	29/08/2024 23:26:50	MT - RONDONÓPOLIS - Próx. BR-163	O veículo está bloqueado		Status	0	NÃO	-16,3996	-54,7145
	29/08/2024 23:24:50	MT - RONDONÓPOLIS - Próx. BR-163	O veículo está bloqueado		Status	0	NÃO	-16,3996	-54,7145
	29/08/2024 23:24:50	MT - RONDONÓPOLIS - Próx. BR-163	Parada do Veículo		Alerta de Software	0	NÃO	-16,3996	-54,7145
	29/08/2024 23:22:50	MT - RONDONÓPOLIS - Próx. BR-163	Parada do Veículo		Alerta de Software	0	NÃO	-16,3995	-54,7145
	29/08/2024 23:22:50	MT - RONDONÓPOLIS - Próx. BR-163	O veículo está bloqueado		Status	0	NÃO	-16,3995	-54,7145
	29/08/2024 23:20:50	MT - RONDONÓPOLIS - Próx. BR-163	O veículo está bloqueado		Status	0	NÃO	-16,3995	-54,7145
	29/08/2024 23:20:50	MT - RONDONÓPOLIS - Próx. BR-163	Parada do Veículo		Alerta de Software	0	NÃO	-16,3995	-54,7145
	29/08/2024 23:18:50	MT - RONDONÓPOLIS - Próx. BR-163	Parada do Veículo		Alerta de Software	0	NÃO	-16,3995	-54,7145
	29/08/2024 23:18:50	MT - RONDONÓPOLIS - Próx. BR-163	O veículo está bloqueado		Status	0	NÃO	-16,3995	-54,7145
	29/08/2024 23:16:50	MT - RONDONÓPOLIS - Próx. BR-163	O veículo está bloqueado		Status	0	NÃO	-16,3995	-54,7145
	29/08/2024 23:16:50	MT - RONDONÓPOLIS - Próx. BR-163	Parada do Veículo		Alerta de Software	0	NÃO	-16,3995	-54,7145
	29/08/2024 23:14:50	MT - RONDONÓPOLIS - Próx. BR-163	Parada do Veículo		Alerta de Software	0	NÃO	-16,3995	-54,7145
	29/08/2024 23:14:50	MT - RONDONÓPOLIS - Próx. BR-163	O veículo está bloqueado		Status	0	NÃO	-16,3995	-54,7145
	29/08/2024 23:12:50	MT - RONDONÓPOLIS - Próx. BR-163	O veículo está bloqueado		Status	0	NÃO	-16,3995	-54,7145
	29/08/2024 23:12:50	MT - RONDONÓPOLIS - Próx. BR-163	Parada do Veículo		Alerta de Software	0	NÃO	-16,3995	-54,7145
	29/08/2024 23:10:50	MT - RONDONÓPOLIS - Próx. BR-163	Parada do Veículo		Alerta de Software	0	NÃO	-16,3995	-54,7145
	29/08/2024 23:10:50	MT - RONDONÓPOLIS - Próx. BR-163	O veículo está bloqueado		Status	0	NÃO	-16,3995	-54,7145
	29/08/2024 23:08:50	MT - RONDONÓPOLIS - Próx. BR-163	O veículo está bloqueado		Status	0	NÃO	-16,3995	-54,7145
	29/08/2024 23:08:50	MT - RONDONÓPOLIS - Próx. BR-163	Parada do Veículo		Alerta de Software	0	NÃO	-16,3995	-54,7145
	29/08/2024 23:06:50	MT - RONDONÓPOLIS - Próx. BR-163	Parada do Veículo		Alerta de Software	0	NÃO	-16,3995	-54,7145

RELATÓRIO ANALÍTICO POR VEÍCULO


















Período: 27/08/2024 00:00:00 à 01/09/2024 23:59:59

Identificador: QZC1J57 SIMONE FH 2020

Placa: QZC1J57

- Legenda:**
-  Mensagens enviadas do Veículo (Veículo -> Central)
 -  Mensagens enviadas do Veículo (Controle de Jornada Cliente)
 -  Mensagens enviadas da Central (Central -> Veículo)






Sentido:	Data e Hora:	Localização:	Mensagem:	Modo Emergência	Tipo Mensagem:	Vel. (Km/h)	Log ?	Latitude	Longitude
	29/08/2024 23:06:50	MT - RONDONÓPOLIS - Próx. BR-163	O veículo está bloqueado		Status	0	NÃO	-16,3995	-54,7145
	29/08/2024 23:04:50	MT - RONDONÓPOLIS - Próx. BR-163	O veículo está bloqueado		Status	0	NÃO	-16,3995	-54,7145
	29/08/2024 23:04:50	MT - RONDONÓPOLIS - Próx. BR-163	Parada do Veículo		Alerta de Software	0	NÃO	-16,3995	-54,7145
	29/08/2024 23:02:50	MT - RONDONÓPOLIS - Próx. BR-163	Parada do Veículo		Alerta de Software	0	NÃO	-16,3995	-54,7145
	29/08/2024 23:02:50	MT - RONDONÓPOLIS - Próx. BR-163	O veículo está bloqueado		Status	0	NÃO	-16,3995	-54,7145
	29/08/2024 23:00:50	MT - RONDONÓPOLIS - Próx. BR-163	O veículo está bloqueado		Status	0	NÃO	-16,3995	-54,7145
	29/08/2024 23:00:50	MT - RONDONÓPOLIS - Próx. BR-163	Parada do Veículo		Alerta de Software	0	NÃO	-16,3995	-54,7145
	29/08/2024 22:58:50	MT - RONDONÓPOLIS - Próx. BR-163	Parada do Veículo		Alerta de Software	0	NÃO	-16,3995	-54,7145
	29/08/2024 22:58:50	MT - RONDONÓPOLIS - Próx. BR-163	O veículo está bloqueado		Status	0	NÃO	-16,3995	-54,7145
	29/08/2024 22:56:50	MT - RONDONÓPOLIS - Próx. BR-163	O veículo está bloqueado		Status	0	NÃO	-16,3995	-54,7145
	29/08/2024 22:56:50	MT - RONDONÓPOLIS - Próx. BR-163	Parada do Veículo		Alerta de Software	0	NÃO	-16,3995	-54,7145
	29/08/2024 22:54:50	MT - RONDONÓPOLIS - Próx. BR-163	Parada do Veículo		Alerta de Software	0	NÃO	-16,3995	-54,7145
	29/08/2024 22:54:50	MT - RONDONÓPOLIS - Próx. BR-163	O veículo está bloqueado		Status	0	NÃO	-16,3995	-54,7145
	29/08/2024 22:52:50	MT - RONDONÓPOLIS - Próx. BR-163	O veículo está bloqueado		Status	0	NÃO	-16,3995	-54,7145
	29/08/2024 22:52:50	MT - RONDONÓPOLIS - Próx. BR-163	Parada do Veículo		Alerta de Software	0	NÃO	-16,3995	-54,7145
	29/08/2024 22:50:50	MT - RONDONÓPOLIS - Próx. BR-163	Parada do Veículo		Alerta de Software	0	NÃO	-16,3995	-54,7145
	29/08/2024 22:50:50	MT - RONDONÓPOLIS - Próx. BR-163	O veículo está bloqueado		Status	0	NÃO	-16,3995	-54,7145
	29/08/2024 22:48:50	MT - RONDONÓPOLIS - Próx. BR-163	O veículo está bloqueado		Status	0	NÃO	-16,3995	-54,7145
	29/08/2024 22:48:50	MT - RONDONÓPOLIS - Próx. BR-163	Parada do Veículo		Alerta de Software	0	NÃO	-16,3995	-54,7145
	29/08/2024 22:46:50	MT - RONDONÓPOLIS - Próx. BR-163	Parada do Veículo		Alerta de Software	0	NÃO	-16,3995	-54,7145
	29/08/2024 22:46:50	MT - RONDONÓPOLIS - Próx. BR-163	O veículo está bloqueado		Status	0	NÃO	-16,3995	-54,7145
	29/08/2024 22:44:50	MT - RONDONÓPOLIS - Próx. BR-163	O veículo está bloqueado		Status	0	NÃO	-16,3995	-54,7145
	29/08/2024 22:44:50	MT - RONDONÓPOLIS - Próx. BR-163	Parada do Veículo		Alerta de Software	0	NÃO	-16,3995	-54,7145
	29/08/2024 22:42:50	MT - RONDONÓPOLIS - Próx. BR-163	Parada do Veículo		Alerta de Software	0	NÃO	-16,3995	-54,7145
	29/08/2024 22:42:50	MT - RONDONÓPOLIS - Próx. BR-163	O veículo está bloqueado		Status	0	NÃO	-16,3995	-54,7145
	29/08/2024 22:40:50	MT - RONDONÓPOLIS - Próx. BR-163	O veículo está bloqueado		Status	0	NÃO	-16,3995	-54,7145
	29/08/2024 22:40:50	MT - RONDONÓPOLIS - Próx. BR-163	Parada do Veículo		Alerta de Software	0	NÃO	-16,3995	-54,7145
	29/08/2024 22:38:50	MT - RONDONÓPOLIS - Próx. BR-163	Parada do Veículo		Alerta de Software	0	NÃO	-16,3995	-54,7145
	29/08/2024 22:38:50	MT - RONDONÓPOLIS - Próx. BR-163	O veículo está bloqueado		Status	0	NÃO	-16,3995	-54,7145
	29/08/2024 22:36:50	MT - RONDONÓPOLIS - Próx. BR-163	O veículo está bloqueado		Status	0	NÃO	-16,3995	-54,7145
	29/08/2024 22:36:50	MT - RONDONÓPOLIS - Próx. BR-163	Parada do Veículo		Alerta de Software	0	NÃO	-16,3995	-54,7145
	29/08/2024 22:34:50	MT - RONDONÓPOLIS - Próx. BR-163	Parada do Veículo		Alerta de Software	0	NÃO	-16,3995	-54,7145
	29/08/2024 22:34:50	MT - RONDONÓPOLIS - Próx. BR-163	O veículo está bloqueado		Status	0	NÃO	-16,3995	-54,7145
	29/08/2024 22:32:50	MT - RONDONÓPOLIS - Próx. BR-163	Parada do Veículo		Alerta de Software	0	NÃO	-16,3995	-54,7145
	29/08/2024 22:32:50	MT - RONDONÓPOLIS - Próx. BR-163	O veículo está bloqueado		Status	0	NÃO	-16,3995	-54,7145
	29/08/2024 22:30:50	MT - RONDONÓPOLIS - Próx. BR-163	O veículo está bloqueado		Status	0	NÃO	-16,3995	-54,7145
	29/08/2024 22:30:50	MT - RONDONÓPOLIS - Próx. BR-163	Parada do Veículo		Alerta de Software	0	NÃO	-16,3995	-54,7145

RELATÓRIO ANALÍTICO POR VEÍCULO




































Período: 27/08/2024 00:00:00 à 01/09/2024 23:59:59

Identificador: QZC1J57 SIMONE FH 2020

Placa: QZC1J57

- Legenda:**
-  Mensagens enviadas do Veículo (Veículo -> Central)
 -  Mensagens enviadas do Veículo (Controle de Jornada Cliente)
 -  Mensagens enviadas da Central (Central -> Veículo)






Sentido:	Data e Hora:	Localização:	Mensagem:	Modo Emergência	Tipo Mensagem:	Vel. (Km/h)	Log ?	Latitude	Longitude
	29/08/2024 22:28:50	MT - RONDONÓPOLIS - Próx. BR-163	Parada do Veículo		Alerta de Software	0	NÃO	-16,3995	-54,7145
	29/08/2024 22:28:50	MT - RONDONÓPOLIS - Próx. BR-163	O veículo está bloqueado		Status	0	NÃO	-16,3995	-54,7145
	29/08/2024 22:26:50	MT - RONDONÓPOLIS - Próx. BR-163	Parada do Veículo		Alerta de Software	0	NÃO	-16,3995	-54,7145
	29/08/2024 22:26:50	MT - RONDONÓPOLIS - Próx. BR-163	O veículo está bloqueado		Status	0	NÃO	-16,3995	-54,7145
	29/08/2024 22:24:50	MT - RONDONÓPOLIS - Próx. BR-163	O veículo está bloqueado		Status	0	NÃO	-16,3995	-54,7145
	29/08/2024 22:24:50	MT - RONDONÓPOLIS - Próx. BR-163	Parada do Veículo		Alerta de Software	0	NÃO	-16,3995	-54,7145
	29/08/2024 22:22:50	MT - RONDONÓPOLIS - Próx. BR-163	Parada do Veículo		Alerta de Software	0	NÃO	-16,3995	-54,7145
	29/08/2024 22:22:50	MT - RONDONÓPOLIS - Próx. BR-163	O veículo está bloqueado		Status	0	NÃO	-16,3995	-54,7145
	29/08/2024 22:20:50	MT - RONDONÓPOLIS - Próx. BR-163	O veículo está bloqueado		Status	0	NÃO	-16,3995	-54,7145
	29/08/2024 22:20:50	MT - RONDONÓPOLIS - Próx. BR-163	Parada do Veículo		Alerta de Software	0	NÃO	-16,3995	-54,7145
	29/08/2024 22:18:50	MT - RONDONÓPOLIS - Próx. BR-163	Parada do Veículo		Alerta de Software	0	NÃO	-16,3995	-54,7145
	29/08/2024 22:18:50	MT - RONDONÓPOLIS - Próx. BR-163	O veículo está bloqueado		Status	0	NÃO	-16,3995	-54,7145
	29/08/2024 22:16:50	MT - RONDONÓPOLIS - Próx. BR-163	O veículo está bloqueado		Status	0	NÃO	-16,3995	-54,7145
	29/08/2024 22:16:50	MT - RONDONÓPOLIS - Próx. BR-163	Parada do Veículo		Alerta de Software	0	NÃO	-16,3995	-54,7145
	29/08/2024 22:14:50	MT - RONDONÓPOLIS - Próx. BR-163	Parada do Veículo		Alerta de Software	0	NÃO	-16,3995	-54,7145
	29/08/2024 22:14:50	MT - RONDONÓPOLIS - Próx. BR-163	O veículo está bloqueado		Status	0	NÃO	-16,3995	-54,7145
	29/08/2024 22:12:50	MT - RONDONÓPOLIS - Próx. BR-163	O veículo está bloqueado		Status	0	NÃO	-16,3995	-54,7145
	29/08/2024 22:12:50	MT - RONDONÓPOLIS - Próx. BR-163	Parada do Veículo		Alerta de Software	0	NÃO	-16,3995	-54,7145
	29/08/2024 22:10:50	MT - RONDONÓPOLIS - Próx. BR-163	Parada do Veículo		Alerta de Software	0	NÃO	-16,3995	-54,7145
	29/08/2024 22:10:50	MT - RONDONÓPOLIS - Próx. BR-163	O veículo está bloqueado		Status	0	NÃO	-16,3995	-54,7145
	29/08/2024 22:08:50	MT - RONDONÓPOLIS - Próx. BR-163	O veículo está bloqueado		Status	0	NÃO	-16,3995	-54,7145
	29/08/2024 22:08:50	MT - RONDONÓPOLIS - Próx. BR-163	Parada do Veículo		Alerta de Software	0	NÃO	-16,3995	-54,7145
	29/08/2024 22:06:50	MT - RONDONÓPOLIS - Próx. BR-163	Parada do Veículo		Alerta de Software	0	NÃO	-16,3995	-54,7145
	29/08/2024 22:06:50	MT - RONDONÓPOLIS - Próx. BR-163	O veículo está bloqueado		Status	0	NÃO	-16,3995	-54,7145
	29/08/2024 22:04:50	MT - RONDONÓPOLIS - Próx. BR-163	Parada do Veículo		Alerta de Software	0	NÃO	-16,3995	-54,7145
	29/08/2024 22:04:50	MT - RONDONÓPOLIS - Próx. BR-163	O veículo está bloqueado		Status	0	NÃO	-16,3995	-54,7145
	29/08/2024 22:02:50	MT - RONDONÓPOLIS - Próx. BR-163	Parada do Veículo		Alerta de Software	0	NÃO	-16,3995	-54,7145
	29/08/2024 22:02:50	MT - RONDONÓPOLIS - Próx. BR-163	O veículo está bloqueado		Status	0	NÃO	-16,3995	-54,7145
	29/08/2024 22:00:50	MT - RONDONÓPOLIS - Próx. BR-163	Parada do Veículo		Alerta de Software	0	NÃO	-16,3995	-54,7145
	29/08/2024 22:00:50	MT - RONDONÓPOLIS - Próx. BR-163	O veículo está bloqueado		Status	0	NÃO	-16,3995	-54,7145
	29/08/2024 21:58:50	MT - RONDONÓPOLIS - Próx. BR-163	Parada do Veículo		Alerta de Software	0	NÃO	-16,3995	-54,7145
	29/08/2024 21:58:50	MT - RONDONÓPOLIS - Próx. BR-163	O veículo está bloqueado		Status	0	NÃO	-16,3995	-54,7145
	29/08/2024 21:56:50	MT - RONDONÓPOLIS - Próx. BR-163	O veículo está bloqueado		Status	0	NÃO	-16,3995	-54,7145
	29/08/2024 21:56:50	MT - RONDONÓPOLIS - Próx. BR-163	Parada do Veículo		Alerta de Software	0	NÃO	-16,3995	-54,7145
	29/08/2024 21:54:50	MT - RONDONÓPOLIS - Próx. BR-163	Parada do Veículo		Alerta de Software	0	NÃO	-16,3995	-54,7145
	29/08/2024 21:54:50	MT - RONDONÓPOLIS - Próx. BR-163	O veículo está bloqueado		Status	0	NÃO	-16,3995	-54,7145
	29/08/2024 21:52:50	MT - RONDONÓPOLIS - Próx. BR-163	O veículo está bloqueado		Status	0	NÃO	-16,3995	-54,7145

RELATÓRIO ANALÍTICO POR VEÍCULO



Período: 27/08/2024 00:00:00 à 01/09/2024 23:59:59

Identificador: QZC1J57 SIMONE FH 2020

Placa: QZC1J57

- Legenda:**
-  Mensagens enviadas do Veículo (Veículo -> Central)
 -  Mensagens enviadas do Veículo (Controle de Jornada Cliente)
 -  Mensagens enviadas da Central (Central -> Veículo)



Sentido:	Data e Hora:	Localização:	Mensagem:	Modo Emergência	Tipo Mensagem:	Vel. (Km/h)	Log ?	Latitude	Longitude
	29/08/2024 21:52:50	MT - RONDONÓPOLIS - Próx. BR-163	Parada do Veículo		Alerta de Software	0	NÃO	-16,3995	-54,7145
	29/08/2024 21:50:50	MT - RONDONÓPOLIS - Próx. BR-163	Parada do Veículo		Alerta de Software	0	NÃO	-16,3995	-54,7145
	29/08/2024 21:50:50	MT - RONDONÓPOLIS - Próx. BR-163	O veículo está bloqueado		Status	0	NÃO	-16,3995	-54,7145
	29/08/2024 21:48:50	MT - RONDONÓPOLIS - Próx. BR-163	O veículo está bloqueado		Status	0	NÃO	-16,3995	-54,7145
	29/08/2024 21:48:50	MT - RONDONÓPOLIS - Próx. BR-163	Parada do Veículo		Alerta de Software	0	NÃO	-16,3995	-54,7145
	29/08/2024 21:46:50	MT - RONDONÓPOLIS - Próx. BR-163	Parada do Veículo		Alerta de Software	0	NÃO	-16,3995	-54,7145
	29/08/2024 21:46:50	MT - RONDONÓPOLIS - Próx. BR-163	O veículo está bloqueado		Status	0	NÃO	-16,3995	-54,7145
	29/08/2024 21:44:50	MT - RONDONÓPOLIS - Próx. BR-163	O veículo está bloqueado		Status	0	NÃO	-16,3995	-54,7145
	29/08/2024 21:44:50	MT - RONDONÓPOLIS - Próx. BR-163	Parada do Veículo		Alerta de Software	0	NÃO	-16,3995	-54,7145
	29/08/2024 21:42:50	MT - RONDONÓPOLIS - Próx. BR-163	Parada do Veículo		Alerta de Software	0	NÃO	-16,3995	-54,7145
	29/08/2024 21:42:50	MT - RONDONÓPOLIS - Próx. BR-163	O veículo está bloqueado		Status	0	NÃO	-16,3995	-54,7145
	29/08/2024 21:40:50	MT - RONDONÓPOLIS - Próx. BR-163	O veículo está bloqueado		Status	0	NÃO	-16,3995	-54,7145
	29/08/2024 21:40:50	MT - RONDONÓPOLIS - Próx. BR-163	Parada do Veículo		Alerta de Software	0	NÃO	-16,3995	-54,7145
	29/08/2024 21:38:50	MT - RONDONÓPOLIS - Próx. BR-163	Parada do Veículo		Alerta de Software	0	NÃO	-16,3995	-54,7145
	29/08/2024 21:38:50	MT - RONDONÓPOLIS - Próx. BR-163	O veículo está bloqueado		Status	0	NÃO	-16,3995	-54,7145
	29/08/2024 21:36:50	MT - RONDONÓPOLIS - Próx. BR-163	O veículo está bloqueado		Status	0	NÃO	-16,3995	-54,7145
	29/08/2024 21:36:50	MT - RONDONÓPOLIS - Próx. BR-163	Parada do Veículo		Alerta de Software	0	NÃO	-16,3995	-54,7145
	29/08/2024 21:34:50	MT - RONDONÓPOLIS - Próx. BR-163	Parada do Veículo		Alerta de Software	0	NÃO	-16,3995	-54,7145
	29/08/2024 21:34:50	MT - RONDONÓPOLIS - Próx. BR-163	O veículo está bloqueado		Status	0	NÃO	-16,3995	-54,7145
	29/08/2024 21:34:35	MT - RONDONÓPOLIS - Próx. BR-163	O veículo está bloqueado		Status	0	NÃO	-16,3995	-54,7145
	29/08/2024 21:34:35	MT - RONDONÓPOLIS - Próx. BR-163	Ignição desligada		Evento	0	NÃO	-16,3995	-54,7145
	29/08/2024 21:32:50	MT - RONDONÓPOLIS - Próx. BR-163	O veículo está bloqueado		Status	0	NÃO	-16,3995	-54,7145
	29/08/2024 21:32:50	MT - RONDONÓPOLIS - Próx. BR-163	Parada do Veículo		Alerta de Software	0	NÃO	-16,3995	-54,7145
	29/08/2024 21:32:50	MT - RONDONÓPOLIS - Próx. BR-163	Ignição ligada		Status	0	NÃO	-16,3995	-54,7145
	29/08/2024 21:30:50	MT - RONDONÓPOLIS - Próx. BR-163	Ignição ligada		Status	0	NÃO	-16,3995	-54,7145
	29/08/2024 21:30:50	MT - RONDONÓPOLIS - Próx. BR-163	Parada do Veículo		Alerta de Software	0	NÃO	-16,3995	-54,7145
	29/08/2024 21:30:50	MT - RONDONÓPOLIS - Próx. BR-163	O veículo está bloqueado		Status	0	NÃO	-16,3995	-54,7145
	29/08/2024 21:28:50	MT - RONDONÓPOLIS - Próx. BR-163	O veículo está bloqueado		Status	0	NÃO	-16,3995	-54,7145
	29/08/2024 21:28:50	MT - RONDONÓPOLIS - Próx. BR-163	Parada do Veículo		Alerta de Software	0	NÃO	-16,3995	-54,7145
	29/08/2024 21:28:50	MT - RONDONÓPOLIS - Próx. BR-163	Ignição ligada		Status	0	NÃO	-16,3995	-54,7145
	29/08/2024 21:26:50	MT - RONDONÓPOLIS - Próx. BR-163	Ignição ligada		Status	0	NÃO	-16,3995	-54,7145
	29/08/2024 21:26:50	MT - RONDONÓPOLIS - Próx. BR-163	Parada do Veículo		Alerta de Software	0	NÃO	-16,3995	-54,7145
	29/08/2024 21:26:50	MT - RONDONÓPOLIS - Próx. BR-163	O veículo está bloqueado		Status	0	NÃO	-16,3995	-54,7145
	29/08/2024 21:24:50	MT - RONDONÓPOLIS - Próx. BR-163	O veículo está bloqueado		Status	0	NÃO	-16,3995	-54,7145
	29/08/2024 21:24:50	MT - RONDONÓPOLIS - Próx. BR-163	Parada do Veículo		Alerta de Software	0	NÃO	-16,3995	-54,7145
	29/08/2024 21:24:50	MT - RONDONÓPOLIS - Próx. BR-163	Ignição ligada		Status	0	NÃO	-16,3995	-54,7145
	29/08/2024 21:22:58	MT - RONDONÓPOLIS - Próx. BR-163	Ignição ligada		Evento	0	NÃO	-16,3995	-54,7145

RELATÓRIO ANALÍTICO POR VEÍCULO

Período: 27/08/2024 00:00:00 à 01/09/2024 23:59:59

Identificador: QZC1J57 SIMONE FH 2020

Placa: QZC1J57

Legenda:

Mensagens enviadas do Veículo (Veículo -> Central)

Mensagens enviadas do Veículo (Controle de Jornada Cliente)

Mensagens enviadas da Central (Central -> Veículo)






Sentido:	Data e Hora:	Localização:	Mensagem:	Modo Emergência	Tipo Mensagem:	Vel. (Km/h)	Log ?	Latitude	Longitude
	29/08/2024 21:22:58	MT - RONDONÓPOLIS - Próx. BR-163	O veículo está bloqueado		Status	0	NÃO	-16,3995	-54,7145
	29/08/2024 21:22:58	MT - RONDONÓPOLIS - Próx. BR-163	Parada do Veículo		Alerta de Software	0	NÃO	-16,3995	-54,7145
	29/08/2024 21:22:50	MT - RONDONÓPOLIS - Próx. BR-163	Porta do Motorista aberta		Status	0	NÃO	-16,3995	-54,7145
	29/08/2024 21:22:50	MT - RONDONÓPOLIS - Próx. BR-163	O veículo está bloqueado		Status	0	NÃO	-16,3995	-54,7145
	29/08/2024 21:22:45	MT - RONDONÓPOLIS - Próx. BR-163	Porta do Motorista aberta		Evento	0	NÃO	-16,3995	-54,7145
	29/08/2024 21:22:45	MT - RONDONÓPOLIS - Próx. BR-163	O veículo está bloqueado		Status	0	NÃO	-16,3995	-54,7145
	29/08/2024 21:20:50	MT - RONDONÓPOLIS - Próx. BR-163	O veículo está bloqueado		Status	0	NÃO	-16,3995	-54,7145
	29/08/2024 21:20:50	MT - RONDONÓPOLIS - Próx. BR-163	Parada do Veículo		Alerta de Software	0	NÃO	-16,3995	-54,7145
	29/08/2024 21:18:50	MT - RONDONÓPOLIS - Próx. BR-163	Parada do Veículo		Alerta de Software	0	NÃO	-16,3995	-54,7145
	29/08/2024 21:18:50	MT - RONDONÓPOLIS - Próx. BR-163	O veículo está bloqueado		Status	0	NÃO	-16,3995	-54,7145
	29/08/2024 21:16:50	MT - RONDONÓPOLIS - Próx. BR-163	O veículo está bloqueado		Status	0	NÃO	-16,3996	-54,7145
	29/08/2024 21:16:50	MT - RONDONÓPOLIS - Próx. BR-163	Parada do Veículo		Alerta de Software	0	NÃO	-16,3996	-54,7145
	29/08/2024 21:14:50	MT - RONDONÓPOLIS - Próx. BR-163	Parada do Veículo		Alerta de Software	0	NÃO	-16,3996	-54,7145
	29/08/2024 21:14:50	MT - RONDONÓPOLIS - Próx. BR-163	O veículo está bloqueado		Status	0	NÃO	-16,3996	-54,7145
	29/08/2024 21:14:05	MT - RONDONÓPOLIS - Próx. BR-163	O veículo está bloqueado		Status	0	NÃO	-16,3996	-54,7145
	29/08/2024 21:14:05	MT - RONDONÓPOLIS - Próx. BR-163	Porta do Carona aberta		Evento	0	NÃO	-16,3996	-54,7145
	29/08/2024 21:14:05	MT - RONDONÓPOLIS - Próx. BR-163	Parada do Veículo		Alerta de Software	0	NÃO	-16,3996	-54,7145
	29/08/2024 21:13:43	MT - RONDONÓPOLIS - Próx. BR-163	Porta do Motorista aberta		Evento	0	NÃO	-16,3996	-54,7145
	29/08/2024 21:13:43	MT - RONDONÓPOLIS - Próx. BR-163	O veículo está bloqueado		Status	0	NÃO	-16,3996	-54,7145
	29/08/2024 21:12:50	MT - RONDONÓPOLIS - Próx. BR-163	O veículo está bloqueado		Status	0	NÃO	-16,3996	-54,7145
	29/08/2024 21:12:50	MT - RONDONÓPOLIS - Próx. BR-163	Parada do Veículo		Alerta de Software	0	NÃO	-16,3996	-54,7145
	29/08/2024 21:10:50	MT - RONDONÓPOLIS - Próx. BR-163	Parada do Veículo		Alerta de Software	0	NÃO	-16,3996	-54,7145
	29/08/2024 21:10:50	MT - RONDONÓPOLIS - Próx. BR-163	Parada do Veículo		Alerta de Software	0	NÃO	-16,3996	-54,7145
	29/08/2024 21:10:50	MT - RONDONÓPOLIS - Próx. BR-163	O veículo está bloqueado		Status	0	NÃO	-16,3996	-54,7145
	29/08/2024 21:08:50	MT - RONDONÓPOLIS - Próx. BR-163	O veículo está bloqueado		Status	0	NÃO	-16,3996	-54,7145
	29/08/2024 21:08:50	MT - RONDONÓPOLIS - Próx. BR-163	Parada do Veículo		Alerta de Software	0	NÃO	-16,3996	-54,7145
	29/08/2024 21:06:50	MT - RONDONÓPOLIS - Próx. BR-163	O veículo está bloqueado		Status	0	NÃO	-16,3996	-54,7145
	29/08/2024 21:06:50	MT - RONDONÓPOLIS - Próx. BR-163	Parada do Veículo		Alerta de Software	0	NÃO	-16,3996	-54,7145
	29/08/2024 21:04:50	MT - RONDONÓPOLIS - Próx. BR-163	O veículo está bloqueado		Status	0	NÃO	-16,3996	-54,7145
	29/08/2024 21:04:50	MT - RONDONÓPOLIS - Próx. BR-163	Parada do Veículo		Alerta de Software	0	NÃO	-16,3996	-54,7145
	29/08/2024 21:02:50	MT - RONDONÓPOLIS - Próx. BR-163	O veículo está bloqueado		Status	0	NÃO	-16,3996	-54,7145
	29/08/2024 21:02:50	MT - RONDONÓPOLIS - Próx. BR-163	Parada do Veículo		Alerta de Software	0	NÃO	-16,3996	-54,7145
	29/08/2024 21:00:50	MT - RONDONÓPOLIS - Próx. BR-163	O veículo está bloqueado		Status	0	NÃO	-16,3996	-54,7145
	29/08/2024 21:00:50	MT - RONDONÓPOLIS - Próx. BR-163	Parada do Veículo		Alerta de Software	0	NÃO	-16,3996	-54,7145
	29/08/2024 20:58:50	MT - RONDONÓPOLIS - Próx. BR-163	Parada do Veículo		Alerta de Software	0	NÃO	-16,3996	-54,7145
	29/08/2024 20:58:50	MT - RONDONÓPOLIS - Próx. BR-163	O veículo está bloqueado		Status	0	NÃO	-16,3996	-54,7145
	29/08/2024 20:56:50	MT - RONDONÓPOLIS - Próx. BR-163	O veículo está bloqueado		Status	0	NÃO	-16,3996	-54,7145

RELATÓRIO ANALÍTICO POR VEÍCULO


































Período: 27/08/2024 00:00:00 à 01/09/2024 23:59:59

Identificador: QZC1J57 SIMONE FH 2020

Placa: QZC1J57

- Legenda:**
-  Mensagens enviadas do Veículo (Veículo -> Central)
 -  Mensagens enviadas do Veículo (Controle de Jornada Cliente)
 -  Mensagens enviadas da Central (Central -> Veículo)






Sentido:	Data e Hora:	Localização:	Mensagem:	Modo Emergência	Tipo Mensagem:	Vel. (Km/h)	Log ?	Latitude	Longitude
	29/08/2024 20:56:50	MT - RONDONÓPOLIS - Próx. BR-163	Parada do Veículo		Alerta de Software	0	NÃO	-16,3996	-54,7145
	29/08/2024 20:54:50	MT - RONDONÓPOLIS - Próx. BR-163	Parada do Veículo		Alerta de Software	0	NÃO	-16,3996	-54,7145
	29/08/2024 20:54:50	MT - RONDONÓPOLIS - Próx. BR-163	O veículo está bloqueado		Status	0	NÃO	-16,3996	-54,7145
	29/08/2024 20:52:50	MT - RONDONÓPOLIS - Próx. BR-163	O veículo está bloqueado		Status	0	NÃO	-16,3996	-54,7145
	29/08/2024 20:52:50	MT - RONDONÓPOLIS - Próx. BR-163	Parada do Veículo		Alerta de Software	0	NÃO	-16,3996	-54,7145
	29/08/2024 20:50:50	MT - RONDONÓPOLIS - Próx. BR-163	Parada do Veículo		Alerta de Software	0	NÃO	-16,3996	-54,7145
	29/08/2024 20:50:50	MT - RONDONÓPOLIS - Próx. BR-163	O veículo está bloqueado		Status	0	NÃO	-16,3996	-54,7145
	29/08/2024 20:48:50	MT - RONDONÓPOLIS - Próx. BR-163	O veículo está bloqueado		Status	0	NÃO	-16,3996	-54,7145
	29/08/2024 20:48:50	MT - RONDONÓPOLIS - Próx. BR-163	Parada do Veículo		Alerta de Software	0	NÃO	-16,3996	-54,7145
	29/08/2024 20:46:50	MT - RONDONÓPOLIS - Próx. BR-163	O veículo está bloqueado		Status	0	NÃO	-16,3996	-54,7145
	29/08/2024 20:46:50	MT - RONDONÓPOLIS - Próx. BR-163	Parada do Veículo		Alerta de Software	0	NÃO	-16,3996	-54,7145
	29/08/2024 20:44:50	MT - RONDONÓPOLIS - Próx. BR-163	O veículo está bloqueado		Status	0	NÃO	-16,3996	-54,7145
	29/08/2024 20:44:50	MT - RONDONÓPOLIS - Próx. BR-163	Parada do Veículo		Alerta de Software	0	NÃO	-16,3996	-54,7145
	29/08/2024 20:42:50	MT - RONDONÓPOLIS - Próx. BR-163	Parada do Veículo		Alerta de Software	0	NÃO	-16,3996	-54,7145
	29/08/2024 20:42:50	MT - RONDONÓPOLIS - Próx. BR-163	O veículo está bloqueado		Status	0	NÃO	-16,3996	-54,7145
	29/08/2024 20:40:50	MT - RONDONÓPOLIS - Próx. BR-163	O veículo está bloqueado		Status	0	NÃO	-16,3996	-54,7145
	29/08/2024 20:40:50	MT - RONDONÓPOLIS - Próx. BR-163	Parada do Veículo		Alerta de Software	0	NÃO	-16,3996	-54,7145
	29/08/2024 20:38:50	MT - RONDONÓPOLIS - Próx. BR-163	Parada do Veículo		Alerta de Software	0	NÃO	-16,3996	-54,7145
	29/08/2024 20:38:50	MT - RONDONÓPOLIS - Próx. BR-163	O veículo está bloqueado		Status	0	NÃO	-16,3996	-54,7145
	29/08/2024 20:36:50	MT - RONDONÓPOLIS - Próx. BR-163	O veículo está bloqueado		Status	0	NÃO	-16,3996	-54,7145
	29/08/2024 20:36:50	MT - RONDONÓPOLIS - Próx. BR-163	Parada do Veículo		Alerta de Software	0	NÃO	-16,3996	-54,7145
	29/08/2024 20:34:50	MT - RONDONÓPOLIS - Próx. BR-163	Parada do Veículo		Alerta de Software	0	NÃO	-16,3996	-54,7145
	29/08/2024 20:34:50	MT - RONDONÓPOLIS - Próx. BR-163	O veículo está bloqueado		Status	0	NÃO	-16,3996	-54,7145
	29/08/2024 20:32:50	MT - RONDONÓPOLIS - Próx. BR-163	O veículo está bloqueado		Status	0	NÃO	-16,3996	-54,7145
	29/08/2024 20:32:50	MT - RONDONÓPOLIS - Próx. BR-163	Parada do Veículo		Alerta de Software	0	NÃO	-16,3996	-54,7145
	29/08/2024 20:30:50	MT - RONDONÓPOLIS - Próx. BR-163	Parada do Veículo		Alerta de Software	0	NÃO	-16,3996	-54,7145
	29/08/2024 20:30:50	MT - RONDONÓPOLIS - Próx. BR-163	O veículo está bloqueado		Status	0	NÃO	-16,3996	-54,7145
	29/08/2024 20:28:50	MT - RONDONÓPOLIS - Próx. BR-163	O veículo está bloqueado		Status	0	NÃO	-16,3996	-54,7145
	29/08/2024 20:28:50	MT - RONDONÓPOLIS - Próx. BR-163	Parada do Veículo		Alerta de Software	0	NÃO	-16,3996	-54,7145
	29/08/2024 20:26:50	MT - RONDONÓPOLIS - Próx. BR-163	Parada do Veículo		Alerta de Software	0	NÃO	-16,3996	-54,7145
	29/08/2024 20:26:50	MT - RONDONÓPOLIS - Próx. BR-163	O veículo está bloqueado		Status	0	NÃO	-16,3996	-54,7145
	29/08/2024 20:24:50	MT - RONDONÓPOLIS - Próx. BR-163	O veículo está bloqueado		Status	0	NÃO	-16,3996	-54,7145
	29/08/2024 20:24:50	MT - RONDONÓPOLIS - Próx. BR-163	Parada do Veículo		Alerta de Software	0	NÃO	-16,3996	-54,7145
	29/08/2024 20:22:50	MT - RONDONÓPOLIS - Próx. BR-163	Parada do Veículo		Alerta de Software	0	NÃO	-16,3996	-54,7145
	29/08/2024 20:22:50	MT - RONDONÓPOLIS - Próx. BR-163	O veículo está bloqueado		Status	0	NÃO	-16,3996	-54,7145
	29/08/2024 20:20:50	MT - RONDONÓPOLIS - Próx. BR-163	O veículo está bloqueado		Status	0	NÃO	-16,3996	-54,7145
	29/08/2024 20:20:50	MT - RONDONÓPOLIS - Próx. BR-163	Parada do Veículo		Alerta de Software	0	NÃO	-16,3996	-54,7145

RELATÓRIO ANALÍTICO POR VEÍCULO


































Período: 27/08/2024 00:00:00 à 01/09/2024 23:59:59

Identificador: QZC1J57 SIMONE FH 2020

Placa: QZC1J57

- Legenda:**
-  Mensagens enviadas do Veículo (Veículo -> Central)
 -  Mensagens enviadas do Veículo (Controle de Jornada Cliente)
 -  Mensagens enviadas da Central (Central -> Veículo)



Sentido:	Data e Hora:	Localização:	Mensagem:	Modo Emergência	Tipo Mensagem:	Vel. (Km/h)	Log ?	Latitude	Longitude
	29/08/2024 20:18:50	MT - RONDONÓPOLIS - Próx. BR-163	Parada do Veículo		Alerta de Software	0	NÃO	-16,3996	-54,7145
	29/08/2024 20:18:50	MT - RONDONÓPOLIS - Próx. BR-163	O veículo está bloqueado		Status	0	NÃO	-16,3996	-54,7145
	29/08/2024 20:16:50	MT - RONDONÓPOLIS - Próx. BR-163	O veículo está bloqueado		Status	0	NÃO	-16,3996	-54,7145
	29/08/2024 20:16:50	MT - RONDONÓPOLIS - Próx. BR-163	Parada do Veículo		Alerta de Software	0	NÃO	-16,3996	-54,7145
	29/08/2024 20:14:50	MT - RONDONÓPOLIS - Próx. BR-163	Parada do Veículo		Alerta de Software	0	NÃO	-16,3996	-54,7145
	29/08/2024 20:14:50	MT - RONDONÓPOLIS - Próx. BR-163	O veículo está bloqueado		Status	0	NÃO	-16,3996	-54,7145
	29/08/2024 20:12:50	MT - RONDONÓPOLIS - Próx. BR-163	O veículo está bloqueado		Status	0	NÃO	-16,3996	-54,7145
	29/08/2024 20:12:50	MT - RONDONÓPOLIS - Próx. BR-163	Parada do Veículo		Alerta de Software	0	NÃO	-16,3996	-54,7145
	29/08/2024 20:11:29	MENSAGEM ENVIADA PELA CENTRAL Enviada por: integração		Ligar Bloqueio	Comando		-		
	29/08/2024 20:11:26	MENSAGEM ENVIADA PELA CENTRAL Enviada por: integração		MENSAGEM IIVRE:VEICULO BLOQUEADO	Macro		-		
	29/08/2024 20:10:55	MT - RONDONÓPOLIS - Próx. BR-163	O veículo está bloqueado		Status	0	NÃO	-16,3996	-54,7145
	29/08/2024 20:10:55	MT - RONDONÓPOLIS - Próx. BR-163	Porta do Motorista aberta		Evento	0	NÃO	-16,3996	-54,7145
	29/08/2024 20:10:55	MT - RONDONÓPOLIS - Próx. BR-163	Parada do Veículo		Alerta de Software	0	NÃO	-16,3996	-54,7145
	29/08/2024 20:10:50	MT - RONDONÓPOLIS - Próx. BR-163	O veículo está bloqueado		Status	0	NÃO	-16,3996	-54,7145
	29/08/2024 20:10:24	MT - RONDONÓPOLIS - Próx. BR-163	Ignição desligada		Evento	0	NÃO	-16,3996	-54,7145
	29/08/2024 20:10:24	MT - RONDONÓPOLIS - Próx. BR-163	O veículo está bloqueado		Status	0	NÃO	-16,3996	-54,7145
	29/08/2024 20:10:24	MT - RONDONÓPOLIS - Próx. BR-163	Parada do Veículo		Alerta de Software	0	NÃO	-16,3996	-54,7145
	29/08/2024 20:09:58	MT - RONDONÓPOLIS - Próx. BR-163	10 PERNOITE 10 PERNOITE: LOCAL: PREVISAO DE REINICIO DATA: HORA:06:00 ID MOTORISTA:0280		Macro		NÃO	-16,3996	-54,7145
	29/08/2024 20:08:50	MT - RONDONÓPOLIS - Próx. BR-163	Ignição ligada		Status	5	NÃO	-16,3999	-54,7145
	29/08/2024 20:06:50	MT - RONDONÓPOLIS - BR-163	Ignição ligada		Status	33	NÃO	-16,4032	-54,7155
	29/08/2024 20:04:50	MT - RONDONÓPOLIS - BR-163	Ignição ligada		Status	56	NÃO	-16,4150	-54,7080
	29/08/2024 20:02:50	MT - RONDONÓPOLIS - BR-163	Ignição ligada		Status	35	NÃO	-16,4242	-54,6998
	29/08/2024 20:00:50	MT - RONDONÓPOLIS - Avenida Fernando Corrêa da Costa	Ignição ligada		Status	52	NÃO	-16,4311	-54,6899
	29/08/2024 19:58:50	MT - RONDONÓPOLIS - Avenida Fernando Corrêa da Costa	Ignição ligada		Status	46	NÃO	-16,4401	-54,6769
	29/08/2024 19:56:50	MT - RONDONÓPOLIS - BR-163	Ignição ligada		Status	27	NÃO	-16,4482	-54,6656
	29/08/2024 19:54:50	MT - RONDONÓPOLIS - Avenida Itrio Corrêa da Costa	Ignição ligada		Status	27	NÃO	-16,4554	-54,6626
	29/08/2024 19:52:50	MT - RONDONÓPOLIS - Avenida Itrio Corrêa da Costa	Ignição ligada		Status	29	NÃO	-16,4632	-54,6589
	29/08/2024 19:50:50	MT - RONDONÓPOLIS - Avenida Itrio Corrêa da Costa	Ignição ligada		Status	26	NÃO	-16,4700	-54,6560
	29/08/2024 19:48:50	MT - RONDONÓPOLIS - Avenida Itrio Corrêa da Costa	Ignição ligada		Status	49	NÃO	-16,4797	-54,6514
	29/08/2024 19:46:50	MT - RONDONÓPOLIS - Rua Timbiras	Ignição ligada		Status	32	NÃO	-16,4901	-54,6465
	29/08/2024 19:44:50	MT - RONDONÓPOLIS - BR-364	Ignição ligada		Status	44	NÃO	-16,4961	-54,6384
	29/08/2024 19:42:50	MT - RONDONÓPOLIS - BR-364	Ignição ligada		Status	29	NÃO	-16,5030	-54,6276
	29/08/2024 19:40:50	MT - RONDONÓPOLIS - BR-364	Ignição ligada		Status	39	NÃO	-16,5090	-54,6186

RELATÓRIO ANALÍTICO POR VEÍCULO






































Período: 27/08/2024 00:00:00 à 01/09/2024 23:59:59

Identificador: QZC1J57 SIMONE FH 2020

Placa: QZC1J57

- Legenda:**
-  Mensagens enviadas do Veículo (Veículo -> Central)
 -  Mensagens enviadas do Veículo (Controle de Jornada Cliente)
 -  Mensagens enviadas da Central (Central -> Veículo)



Sentido:	Data e Hora:	Localização:	Mensagem:	Modo Emergência	Tipo Mensagem:	Vel. (Km/h)	Log ?	Latitude	Longitude
	29/08/2024 19:38:50	MT - RONDONÓPOLIS - BR-364	Ignição ligada		Status	52	NÃO	-16,5172	-54,6060
	29/08/2024 19:36:50	MT - RONDONÓPOLIS - BR-364	Ignição ligada		Status	56	NÃO	-16,5279	-54,5896
	29/08/2024 19:34:50	MT - RONDONÓPOLIS - BR-364	Ignição ligada		Status	71	NÃO	-16,5429	-54,5778
	29/08/2024 19:32:50	MT - RONDONÓPOLIS - BR-364	Ignição ligada		Status	63	NÃO	-16,5569	-54,5657
	29/08/2024 19:31:52	MT - RONDONÓPOLIS - BR-364	Ignição ligada		Status	54	NÃO	-16,5596	-54,5564
	29/08/2024 19:30:50	MT - RONDONÓPOLIS - BR-364	Ignição ligada		Status	72	NÃO	-16,5662	-54,5480
	29/08/2024 19:28:50	MT - RONDONÓPOLIS - BR-364	Ignição ligada		Status	54	NÃO	-16,5785	-54,5309
	29/08/2024 19:26:50	MT - PEDRA PRETA - BR-364	Ignição ligada		Status	76	NÃO	-16,5903	-54,5130
	29/08/2024 19:24:50	MT - PEDRA PRETA - BR-364	Ignição ligada		Status	41	NÃO	-16,6015	-54,4964
	29/08/2024 19:22:50	MT - PEDRA PRETA - BR-364	Ignição ligada		Status	31	NÃO	-16,6030	-54,4810
	29/08/2024 19:20:50	MT - PEDRA PRETA - BR-364	Ignição ligada		Status	25	NÃO	-16,6050	-54,4734
	29/08/2024 19:18:50	MT - PEDRA PRETA - BR-364	Ignição ligada		Status	24	NÃO	-16,6090	-54,4684
	29/08/2024 19:16:50	MT - PEDRA PRETA - BR-364	Ignição ligada		Status	17	NÃO	-16,6150	-54,4609
	29/08/2024 19:14:50	MT - PEDRA PRETA - BR-364	Ignição ligada		Status	42	NÃO	-16,6201	-54,4545
	29/08/2024 19:12:50	MT - PEDRA PRETA - BR-364	Ignição ligada		Status	59	NÃO	-16,6300	-54,4422
	29/08/2024 19:10:50	MT - PEDRA PRETA - BR-364	Ignição ligada		Status	69	NÃO	-16,6423	-54,4268
	29/08/2024 19:08:50	MT - PEDRA PRETA - BR-364	Ignição ligada		Status	61	NÃO	-16,6473	-54,4085
	29/08/2024 19:06:50	MT - PEDRA PRETA - BR-364	Ignição ligada		Status	57	NÃO	-16,6495	-54,3909
	29/08/2024 19:04:50	MT - PEDRA PRETA - Próx. BR-364	Ignição ligada		Status	75	NÃO	-16,6533	-54,3600
	29/08/2024 19:04:50	MT - PEDRA PRETA - Próx. BR-364	O pisca alerta está ligado		Status	75	NÃO	-16,6533	-54,3600
	29/08/2024 19:04:50	MT - PEDRA PRETA - BR-364	Ignição ligada		Status	75	NÃO	-16,6535	-54,3600
	29/08/2024 19:01:50	MT - PEDRA PRETA - BR-364	Ignição ligada		Status	78	NÃO	-16,6564	-54,3377
	29/08/2024 19:00:16	MT - PEDRA PRETA - BR-364	Ignição ligada		Status	49	NÃO	-16,6585	-54,3219
	29/08/2024 18:59:50	MT - PEDRA PRETA - BR-364	Ignição ligada		Status	69	NÃO	-16,6602	-54,3185
	29/08/2024 18:55:50	MT - PEDRA PRETA - BR-364	O pisca alerta está ligado		Status	53	NÃO	-16,6810	-54,2948
	29/08/2024 18:55:50	MT - PEDRA PRETA - BR-364	Ignição ligada		Status	53	NÃO	-16,6810	-54,2948
	29/08/2024 18:55:50	MT - PEDRA PRETA - BR-364	Ignição ligada		Status	53	NÃO	-16,6810	-54,2949
	29/08/2024 18:51:50	MT - PEDRA PRETA - BR-364	Ignição ligada		Status	63	SIM	-16,7197	-54,2640
	29/08/2024 18:50:50	MT - PEDRA PRETA - BR-364	O pisca alerta está ligado		Status	69	NÃO	-16,7045	-54,2785
	29/08/2024 18:50:50	MT - PEDRA PRETA - BR-364	Ignição ligada		Status	69	NÃO	-16,7045	-54,2785
	29/08/2024 18:50:50	MT - PEDRA PRETA - BR-364	Ignição ligada		Status	69	SIM	-16,7045	-54,2786
	29/08/2024 18:49:50	MT - PEDRA PRETA - BR-364	Ignição ligada		Status	69	SIM	-16,7398	-54,2680
	29/08/2024 18:47:50	MT - PEDRA PRETA - BR-364	Ignição ligada		Status	62	SIM	-16,7581	-54,2650
	29/08/2024 18:45:50	MT - PEDRA PRETA - Próx. BR-364	O pisca alerta está ligado		Status	54	NÃO	-16,7718	-54,2390
	29/08/2024 18:45:50	MT - PEDRA PRETA - Próx. BR-364	Ignição ligada		Status	54	NÃO	-16,7718	-54,2390
	29/08/2024 18:45:50	MT - PEDRA PRETA - BR-364	Ignição ligada		Status	54	SIM	-16,7720	-54,2391
	29/08/2024 18:42:50	MT - PEDRA PRETA - BR-364	Ignição ligada		Status	79	SIM	-16,7819	-54,2231

RELATÓRIO ANALÍTICO POR VEÍCULO

Período: 27/08/2024 00:00:00 à 01/09/2024 23:59:59

Identificador: QZC1J57 SIMONE FH 2020

Placa: QZC1J57

Legenda:

Mensagens enviadas do Veículo (Veículo -> Central)

Mensagens enviadas do Veículo (Controle de Jornada Cliente)

Mensagens enviadas da Central (Central -> Veículo)



Sentido:	Data e Hora:	Localização:	Mensagem:	Modo Emergência	Tipo Mensagem:	Vel. (Km/h)	Log ?	Latitude	Longitude
	29/08/2024 18:40:50	MT - PEDRA PRETA - Próx. BR-364	Ignição ligada		Status	32	NÃO	-16,7912	-54,1997
	29/08/2024 18:40:50	MT - PEDRA PRETA - Próx. BR-364	O pisca alerta está ligado		Status	32	NÃO	-16,7912	-54,1997
	29/08/2024 18:40:50	MT - PEDRA PRETA - BR-364	Ignição ligada		Status	32	SIM	-16,7913	-54,1998
	29/08/2024 18:37:50	MT - PEDRA PRETA - BR-364	Ignição ligada		Status	21	SIM	-16,7932	-54,1925
	29/08/2024 18:35:50	MT - PEDRA PRETA - BR-364	Ignição ligada		Status	39	NÃO	-16,7990	-54,1840
	29/08/2024 18:33:50	MT - PEDRA PRETA - Próx. BR-364	Ignição ligada		Status	44	NÃO	-16,7967	-54,1668
	29/08/2024 18:33:50	MT - PEDRA PRETA - Próx. BR-364	O pisca alerta está ligado		Status	44	NÃO	-16,7967	-54,1668
	29/08/2024 18:33:50	MT - PEDRA PRETA - BR-364	Ignição ligada		Status	44	NÃO	-16,7968	-54,1669
	29/08/2024 18:30:50	MT - PEDRA PRETA - BR-364	Ignição ligada		Status	44	SIM	-16,7854	-54,1671
	29/08/2024 18:28:50	MT - PEDRA PRETA - BR-364	Ignição ligada		Status	64	NÃO	-16,7861	-54,1538
	29/08/2024 18:26:50	MT - PEDRA PRETA - BR-364	Ignição ligada		Status	44	NÃO	-16,7914	-54,1381
	29/08/2024 18:24:50	MT - PEDRA PRETA - BR-364	Ignição ligada		Status	36	NÃO	-16,7956	-54,1256
	29/08/2024 18:22:50	MT - PEDRA PRETA - BR-364	Ignição ligada		Status	61	NÃO	-16,7998	-54,1133
	29/08/2024 18:20:50	MT - PEDRA PRETA - BR-364	Ignição ligada		Status	39	NÃO	-16,8036	-54,1007
	29/08/2024 18:18:50	MT - PEDRA PRETA - BR-364	Ignição ligada		Status	60	NÃO	-16,8067	-54,0912
	29/08/2024 18:16:50	MT - PEDRA PRETA - BR-364	Ignição ligada		Status	65	NÃO	-16,8184	-54,0731
	29/08/2024 18:14:50	MT - PEDRA PRETA - BR-364	Ignição ligada		Status	80	NÃO	-16,8259	-54,0571
	29/08/2024 18:12:50	MT - PEDRA PRETA - BR-364	Ignição ligada		Status	46	NÃO	-16,8299	-54,0373
	29/08/2024 18:10:50	MT - PEDRA PRETA - BR-364	Ignição ligada		Status	25	NÃO	-16,8306	-54,0282
	29/08/2024 18:08:50	MT - PEDRA PRETA - BR-364	Ignição ligada		Status	73	NÃO	-16,8297	-54,0143
	29/08/2024 18:06:50	MT - PEDRA PRETA - BR-364	Ignição ligada		Status	76	NÃO	-16,8326	-53,9928
	29/08/2024 18:04:50	MT - PEDRA PRETA - BR-364	Ignição ligada		Status	37	NÃO	-16,8388	-53,9769
	29/08/2024 18:02:50	MT - PEDRA PRETA - BR-364	Ignição ligada		Status	53	NÃO	-16,8425	-53,9672
	29/08/2024 18:02:42	MT - PEDRA PRETA - BR-364			Posição Normal	54	NÃO	-16,8429	-53,9662
	29/08/2024 18:00:50	MT - ALTO GARÇAS - Próx. BR-364	Ignição ligada		Status	74	NÃO	-16,8431	-53,9487
	29/08/2024 17:58:50	MT - ALTO GARÇAS - BR-364	Ignição ligada		Status	71	NÃO	-16,8471	-53,9307
	29/08/2024 17:56:50	MT - ALTO GARÇAS - BR-364	Ignição ligada		Status	79	NÃO	-16,8600	-53,9115
	29/08/2024 17:54:50	MT - ALTO GARÇAS - BR-364	Ignição ligada		Status	64	NÃO	-16,8676	-53,8907
	29/08/2024 17:52:50	MT - ALTO GARÇAS - BR-364	Ignição ligada		Status	77	NÃO	-16,8634	-53,8714
	29/08/2024 17:50:50	MT - ALTO GARÇAS - BR-364	Ignição ligada		Status	53	NÃO	-16,8507	-53,8578
	29/08/2024 17:48:50	MT - ALTO GARÇAS - BR-364	Ignição ligada		Status	61	NÃO	-16,8462	-53,8404
	29/08/2024 17:48:43	MT - ALTO GARÇAS - BR-364			Posição Normal	63	NÃO	-16,8462	-53,8395
	29/08/2024 17:46:50	MT - ALTO GARÇAS - BR-364	Ignição ligada		Status	78	NÃO	-16,8464	-53,8180
	29/08/2024 17:44:50	MT - ALTO GARÇAS - BR-364	Ignição ligada		Status	64	NÃO	-16,8414	-53,7968
	29/08/2024 17:42:50	MT - ALTO GARÇAS - BR-364	Ignição ligada		Status	63	NÃO	-16,8410	-53,7775
	29/08/2024 17:40:50	MT - ALTO GARÇAS - BR-364	Ignição ligada		Status	76	NÃO	-16,8536	-53,7621
	29/08/2024 17:39:25	MT - ALTO GARÇAS - BR-364			Posição Normal	75	NÃO	-16,8598	-53,7468

RELATÓRIO ANALÍTICO POR VEÍCULO






































Período: 27/08/2024 00:00:00 à 01/09/2024 23:59:59

Identificador: QZC1J57 SIMONE FH 2020

Placa: QZC1J57

- Legenda:**
-  Mensagens enviadas do Veículo (Veículo -> Central)
 -  Mensagens enviadas do Veículo (Controle de Jornada Cliente)
 -  Mensagens enviadas da Central (Central -> Veículo)



Sentido:	Data e Hora:	Localização:	Mensagem:	Modo Emergência	Tipo Mensagem:	Vel. (Km/h)	Log ?	Latitude	Longitude
	29/08/2024 17:38:50	MT - ALTO GARÇAS - Próx. BR-364	O pisca alerta está ligado		Status	62	NÃO	-16,8615	-53,7297
	29/08/2024 17:38:50	MT - ALTO GARÇAS - Próx. BR-364	Ignição ligada		Status	62	NÃO	-16,8615	-53,7297
	29/08/2024 17:38:50	MT - ALTO GARÇAS - BR-364	Ignição ligada		Status	62	NÃO	-16,8616	-53,7298
	29/08/2024 17:35:50	MT - ALTO GARÇAS - BR-364	Ignição ligada		Status	77	NÃO	-16,8657	-53,7117
	29/08/2024 17:33:59	MT - ALTO GARÇAS - BR-364			Posição Normal	46	NÃO	-16,8714	-53,6931
	29/08/2024 17:33:50	MT - ALTO GARÇAS - BR-364	Ignição ligada		Status	39	NÃO	-16,8717	-53,6921
	29/08/2024 17:31:50	MT - ALTO GARÇAS - BR-364	Ignição ligada		Status	55	NÃO	-16,8773	-53,6812
	29/08/2024 17:29:50	MT - ALTO GARÇAS - BR-364	Ignição ligada		Status	71	NÃO	-16,8891	-53,6676
	29/08/2024 17:27:50	MT - ALTO GARÇAS - BR-364	Ignição ligada		Status	76	NÃO	-16,9022	-53,6525
	29/08/2024 17:26:34	MT - ALTO GARÇAS - BR-364	Ignição ligada		Status	57	NÃO	-16,9086	-53,6413
	29/08/2024 17:25:50	MT - ALTO GARÇAS - BR-364	Ignição ligada		Status	69	NÃO	-16,9109	-53,6351
	29/08/2024 17:23:50	MT - ALTO GARÇAS - BR-364	Ignição ligada		Status	75	NÃO	-16,9191	-53,6128
	29/08/2024 17:21:50	MT - ALTO GARÇAS - BR-364	Ignição ligada		Status	53	NÃO	-16,9330	-53,5981
	29/08/2024 17:19:50	MT - ALTO GARÇAS - BR-364	Ignição ligada		Status	69	NÃO	-16,9394	-53,5815
	29/08/2024 17:17:50	MT - ALTO GARÇAS - BR-364	Ignição ligada		Status	42	NÃO	-16,9387	-53,5654
	29/08/2024 17:15:50	MT - ALTO GARÇAS - BR-364	Ignição ligada		Status	51	NÃO	-16,9354	-53,5488
	29/08/2024 17:13:50	MT - ALTO GARÇAS - BR-364	Ignição ligada		Status	27	NÃO	-16,9334	-53,5366
	29/08/2024 17:11:50	MT - ALTO GARÇAS - BR-364	Ignição ligada		Status	14	NÃO	-16,9376	-53,5335
	29/08/2024 17:09:50	MT - ALTO GARÇAS - BR-364	Ignição ligada		Status	18	NÃO	-16,9457	-53,5294
	29/08/2024 17:07:50	MT - ALTO GARÇAS - Avenida dos Estados	Ignição ligada		Status	35	NÃO	-16,9531	-53,5258
	29/08/2024 17:05:50	MT - ALTO GARÇAS - BR-364	Ignição ligada		Status	43	NÃO	-16,9600	-53,5191
	29/08/2024 17:03:50	MT - ALTO GARÇAS - BR-364	Ignição ligada		Status	78	NÃO	-16,9783	-53,5115
	29/08/2024 17:01:50	MT - ALTO GARÇAS - BR-364	Ignição ligada		Status	69	NÃO	-16,9961	-53,5036
	29/08/2024 16:59:50	MT - ALTO GARÇAS - BR-364	Ignição ligada		Status	81	NÃO	-17,0159	-53,4930
	29/08/2024 16:57:50	MT - ALTO GARÇAS - Próx. BR-364	Ignição ligada		Status	52	NÃO	-17,0340	-53,4845
	29/08/2024 16:57:50	MT - ALTO GARÇAS - Próx. BR-364	O pisca alerta está ligado		Status	52	NÃO	-17,0340	-53,4845
	29/08/2024 16:57:50	MT - ALTO GARÇAS - BR-364	Ignição ligada		Status	52	NÃO	-17,0340	-53,4846
	29/08/2024 16:54:50	MT - ALTO GARÇAS - BR-364	Ignição ligada		Status	76	NÃO	-17,0515	-53,4765
	29/08/2024 16:52:50	MT - ALTO GARÇAS - BR-364	Ignição ligada		Status	62	NÃO	-17,0711	-53,4673
	29/08/2024 16:50:50	MT - ALTO GARÇAS - Próx. BR-364	Ignição ligada		Status	57	NÃO	-17,0883	-53,4664
	29/08/2024 16:48:50	MT - ALTO GARÇAS - BR-364	Ignição ligada		Status	64	NÃO	-17,1063	-53,4578
	29/08/2024 16:46:50	MT - ALTO ARAGUAIA - BR-364	Ignição ligada		Status	81	NÃO	-17,1222	-53,4504
	29/08/2024 16:44:50	MT - ALTO ARAGUAIA - BR-364	Ignição ligada		Status	69	NÃO	-17,1378	-53,4352
	29/08/2024 16:42:50	MT - ALTO ARAGUAIA - BR-364	Ignição ligada		Status	55	NÃO	-17,1517	-53,4180
	29/08/2024 16:41:21	MT - ALTO ARAGUAIA - BR-364			Posição Normal	69	NÃO	-17,1640	-53,4102
	29/08/2024 16:40:50	MT - ALTO ARAGUAIA - BR-364	Ignição ligada		Status	73	NÃO	-17,1685	-53,4071
	29/08/2024 16:36:50	MT - ALTO ARAGUAIA - Próx. BR-364	O pisca alerta está ligado		Status	30	NÃO	-17,1768	-53,3842

RELATÓRIO ANALÍTICO POR VEÍCULO



































Período: 27/08/2024 00:00:00 à 01/09/2024 23:59:59

Identificador: QZC1J57 SIMONE FH 2020

Placa: QZC1J57

- Legenda:**
-  Mensagens enviadas do Veículo (Veículo -> Central)
 -  Mensagens enviadas do Veículo (Controle de Jornada Cliente)
 -  Mensagens enviadas da Central (Central -> Veículo)



Sentido:	Data e Hora:	Localização:	Mensagem:	Modo Emergência	Tipo Mensagem:	Vel. (Km/h)	Log ?	Latitude	Longitude
	29/08/2024 16:36:50	MT - ALTO ARAGUAIA - Próx. BR-364	Ignição ligada		Status	30	NÃO	-17,1768	-53,3842
	29/08/2024 16:36:50	MT - ALTO ARAGUAIA - BR-364	Ignição ligada		Status	30	NÃO	-17,1770	-53,3842
	29/08/2024 16:32:50	MT - ALTO ARAGUAIA - BR-364	Ignição ligada		Status	60	SIM	-17,2073	-53,3572
	29/08/2024 16:31:50	MT - ALTO ARAGUAIA - Próx. BR-364	Ignição ligada		Status	74	NÃO	-17,1917	-53,3628
	29/08/2024 16:31:50	MT - ALTO ARAGUAIA - Próx. BR-364	O pisca alerta está ligado		Status	74	NÃO	-17,1917	-53,3628
	29/08/2024 16:31:50	MT - ALTO ARAGUAIA - BR-364	Ignição ligada		Status	74	SIM	-17,1917	-53,3629
	29/08/2024 16:30:50	MT - ALTO ARAGUAIA - BR-364	Ignição ligada		Status	33	SIM	-17,2136	-53,3464
	29/08/2024 16:28:50	MT - ALTO ARAGUAIA - BR-364	Ignição ligada		Status	73	SIM	-17,2170	-53,3266
	29/08/2024 16:26:50	MT - ALTO ARAGUAIA - BR-364	Ignição ligada		Status	58	NÃO	-17,2358	-53,3217
	29/08/2024 16:24:50	MT - ALTO ARAGUAIA - BR-364	Ignição ligada		Status	72	NÃO	-17,2533	-53,3153
	29/08/2024 16:22:50	MT - ALTO ARAGUAIA - BR-364	Ignição ligada		Status	70	NÃO	-17,2641	-53,3020
	29/08/2024 16:20:50	MT - ALTO ARAGUAIA - BR-364	Ignição ligada		Status	71	NÃO	-17,2731	-53,2836
	29/08/2024 16:18:50	MT - ALTO ARAGUAIA - BR-364	Ignição ligada		Status	60	NÃO	-17,2786	-53,2617
	29/08/2024 16:16:50	MT - ALTO ARAGUAIA - BR-364	Ignição ligada		Status	43	NÃO	-17,2868	-53,2474
	29/08/2024 16:15:30	MENSAGEM ENVIADA PELA CENTRAL Enviada por: integração		Habilitar sensor de porta do carona	Comando		-		
	29/08/2024 16:15:29	MENSAGEM ENVIADA PELA CENTRAL Enviada por: integração		Habilitar sensor de violação de painel	Comando		-		
	29/08/2024 16:15:29	MENSAGEM ENVIADA PELA CENTRAL Enviada por: integração		Habilitar sensor de porta do motorista	Comando		-		
	29/08/2024 16:15:23	MENSAGEM ENVIADA PELA CENTRAL Enviada por: integração		Desabilitar Botão de Abertura de Trava de Baú	Comando		-		
	29/08/2024 16:15:23	MENSAGEM ENVIADA PELA CENTRAL Enviada por: integração		Habilitar sensor de desengate	Comando		-		
	29/08/2024 16:14:56	MT - ALTO ARAGUAIA - BR-364	11 REINICIO DE VIAGEM 11 REINICIO DE VIAGEM ID MOTORISTA:0280		Macro		NÃO	-17,2891	-53,2443
	29/08/2024 16:14:50	MT - ALTO ARAGUAIA - BR-364	Ignição ligada		Status	5	NÃO	-17,2891	-53,2442
	29/08/2024 16:13:08	MT - ALTO ARAGUAIA - Próx. BR-364	Ignição ligada		Evento	0	NÃO	-17,2894	-53,2441
	29/08/2024 16:13:08	MT - ALTO ARAGUAIA - Próx. BR-364	Parada do Veículo		Alerta de Software	0	NÃO	-17,2894	-53,2441
	29/08/2024 16:12:50	MT - ALTO ARAGUAIA - Próx. BR-364	Parada do Veículo		Alerta de Software	0	NÃO	-17,2894	-53,2441
	29/08/2024 16:10:50	MT - ALTO ARAGUAIA - Próx. BR-364	Parada do Veículo		Alerta de Software	0	NÃO	-17,2894	-53,2441
	29/08/2024 16:08:50	MT - ALTO ARAGUAIA - Próx. BR-364	Parada do Veículo		Alerta de Software	0	NÃO	-17,2894	-53,2441
	29/08/2024 16:06:50	MT - ALTO ARAGUAIA - Próx. BR-364	Parada do Veículo		Alerta de Software	0	NÃO	-17,2894	-53,2441
	29/08/2024 16:04:50	MT - ALTO ARAGUAIA - Próx. BR-364	Parada do Veículo		Alerta de Software	0	NÃO	-17,2894	-53,2441
	29/08/2024 16:02:50	MT - ALTO ARAGUAIA - Próx. BR-364	Parada do Veículo		Alerta de Software	0	NÃO	-17,2894	-53,2441
	29/08/2024 16:00:50	MT - ALTO ARAGUAIA - Próx. BR-364	Parada do Veículo		Alerta de Software	0	NÃO	-17,2894	-53,2441
	29/08/2024 15:58:50	MT - ALTO ARAGUAIA - Próx. BR-364	Parada do Veículo		Alerta de Software	0	NÃO	-17,2894	-53,2441
	29/08/2024 15:56:50	MT - ALTO ARAGUAIA - Próx. BR-364	Parada do Veículo		Alerta de Software	0	NÃO	-17,2894	-53,2441
	29/08/2024 15:56:41	MT - ALTO ARAGUAIA - Próx. BR-364	Ignição desligada		Evento	0	NÃO	-17,2894	-53,2441
	29/08/2024 15:56:41	MT - ALTO ARAGUAIA - Próx. BR-364	Parada do Veículo		Alerta de Software	0	NÃO	-17,2894	-53,2441

RELATÓRIO ANALÍTICO POR VEÍCULO



































Período: 27/08/2024 00:00:00 à 01/09/2024 23:59:59

Identificador: QZC1J57 SIMONE FH 2020

Placa: QZC1J57

- Legenda:**
-  Mensagens enviadas do Veículo (Veículo -> Central)
 -  Mensagens enviadas do Veículo (Controle de Jornada Cliente)
 -  Mensagens enviadas da Central (Central -> Veículo)



Sentido:	Data e Hora:	Localização:	Mensagem:	Modo Emergência	Tipo Mensagem:	Vel. (Km/h)	Log ?	Latitude	Longitude
	29/08/2024 15:55:11	MT - ALTO ARAGUAIA - Próx. BR-364	04 PARADA PARA ABASTECIMENTO 04 PARADA PARA ABASTECIMENTO: POSTO: PREVISAO DE REINICIO HORA: ID MOTORISTA:0280		Macro		NÃO	-17,2894	-53,2441
	29/08/2024 15:54:50	MT - ALTO ARAGUAIA - Próx. BR-364	Ignição ligada		Status	3	NÃO	-17,2894	-53,2441
	29/08/2024 15:52:50	MT - ALTO ARAGUAIA - BR-364	Ignição ligada		Status	8	NÃO	-17,2905	-53,2427
	29/08/2024 15:50:50	MT - ALTO ARAGUAIA - BR-364	Ignição ligada		Status	52	NÃO	-17,2963	-53,2381
	29/08/2024 15:48:50	MT - ALTO ARAGUAIA - BR-364	Ignição ligada		Status	36	NÃO	-17,3037	-53,2338
	29/08/2024 15:46:50	MT - ALTO ARAGUAIA - BR-364	Ignição ligada		Status	32	NÃO	-17,3105	-53,2251
	29/08/2024 15:44:50	MT - ALTO ARAGUAIA - BR-364	Ignição ligada		Status	29	NÃO	-17,3101	-53,2202
	29/08/2024 15:42:50	MT - ALTO ARAGUAIA - BR-364	Ignição ligada		Status	13	NÃO	-17,3144	-53,2158
	29/08/2024 15:40:50	MT - ALTO ARAGUAIA - Ponte O Araguaia	Ignição ligada		Status	30	NÃO	-17,3186	-53,2119
	29/08/2024 15:38:50	GO - SANTA RITA DO ARAGUAIA - Avenida Walquir Vieira de Rezende	Ignição ligada		Status	33	NÃO	-17,3254	-53,2068
	29/08/2024 15:36:50	GO - SANTA RITA DO ARAGUAIA - BR-364	Ignição ligada		Status	20	NÃO	-17,3311	-53,1995
	29/08/2024 15:34:50	GO - SANTA RITA DO ARAGUAIA - BR-364	Ignição ligada		Status	71	NÃO	-17,3386	-53,1803
	29/08/2024 15:32:50	GO - SANTA RITA DO ARAGUAIA - BR-364	Ignição ligada		Status	66	NÃO	-17,3529	-53,1629
	29/08/2024 15:30:50	GO - SANTA RITA DO ARAGUAIA - BR-364	Ignição ligada		Status	59	NÃO	-17,3649	-53,1478
	29/08/2024 15:28:50	GO - SANTA RITA DO ARAGUAIA - BR-364	Ignição ligada		Status	63	NÃO	-17,3805	-53,1344
	29/08/2024 15:26:50	GO - SANTA RITA DO ARAGUAIA - BR-364	O pisca alerta está ligado		Status	53	NÃO	-17,3747	-53,1072
	29/08/2024 15:26:50	GO - SANTA RITA DO ARAGUAIA - BR-364	Ignição ligada		Status	53	NÃO	-17,3747	-53,1072
	29/08/2024 15:26:50	GO - SANTA RITA DO ARAGUAIA - BR-364	Ignição ligada		Status	53	SIM	-17,3747	-53,1073
	29/08/2024 15:23:50	GO - MINEIROS - BR-364	Ignição ligada		Status	79	SIM	-17,3736	-53,0898
	29/08/2024 15:21:49	GO - MINEIROS - BR-364	Ignição ligada		Status	74	NÃO	-17,3818	-53,0690
	29/08/2024 15:19:49	GO - MINEIROS - BR-364	Ignição ligada		Status	70	NÃO	-17,3883	-53,0470
	29/08/2024 15:19:01	GO - MINEIROS - BR-364	Ignição ligada		Status	67	NÃO	-17,3873	-53,0382
	29/08/2024 15:17:49	GO - MINEIROS - BR-364	Ignição ligada		Status	79	NÃO	-17,3860	-53,0249
	29/08/2024 15:15:49	GO - MINEIROS - BR-364	Ignição ligada		Status	68	NÃO	-17,3965	-53,0060
	29/08/2024 15:13:49	GO - MINEIROS - BR-364	Ignição ligada		Status	69	NÃO	-17,3946	-52,9851
	29/08/2024 15:11:49	GO - MINEIROS - BR-364	O pisca alerta está ligado		Status	77	NÃO	-17,3928	-52,9730
	29/08/2024 15:11:49	GO - MINEIROS - BR-364	Ignição ligada		Status	77	NÃO	-17,3928	-52,9730
	29/08/2024 15:11:49	GO - MINEIROS - BR-364	Ignição ligada		Status	77	NÃO	-17,3929	-52,9732
	29/08/2024 15:11:40	GO - MINEIROS - BR-364			Posição Normal	67	NÃO	-17,3886	-52,9609
	29/08/2024 15:10:49	GO - MINEIROS - BR-364	Ignição ligada		Status	74	NÃO	-17,3844	-52,9530
	29/08/2024 15:09:20	GO - MINEIROS - BR-364	Ignição ligada		Status	80	NÃO	-17,3750	-52,9404
	29/08/2024 15:08:49	GO - MINEIROS - BR-364	Ignição ligada		Status	77	NÃO	-17,3769	-52,9351
	29/08/2024 15:06:49	GO - MINEIROS - Próx. BR-364	Ignição ligada		Status	65	NÃO	-17,3825	-52,9048
	29/08/2024 15:06:49	GO - MINEIROS - Próx. BR-364	O pisca alerta está ligado		Status	65	NÃO	-17,3825	-52,9048


RELATÓRIO ANALÍTICO POR VEÍCULO


Período: 27/08/2024 00:00:00 à 01/09/2024 23:59:59


Identificador: QZC1J57 SIMONE FH 2020

Placa: QZC1J57






































Legenda:

 Mensagens enviadas do Veículo (Veículo -> Central)

 Mensagens enviadas do Veículo (Controle de Jornada Cliente)

 Mensagens enviadas da Central (Central -> Veículo)



Sentido:	Data e Hora:	Localização:	Mensagem:	Modo Emergência	Tipo Mensagem:	Vel. (Km/h)	Log ?	Latitude	Longitude
	29/08/2024 15:06:49	GO - MINEIROS - BR-364	Ignição ligada		Status	65	SIM	-17,3827	-52,9050
	29/08/2024 15:03:49	GO - MINEIROS - BR-364	Ignição ligada		Status	65	SIM	-17,3858	-52,8851
	29/08/2024 15:01:49	GO - MINEIROS - BR-364	Ignição ligada		Status	49	NÃO	-17,3856	-52,8676
	29/08/2024 15:01:49	GO - MINEIROS - BR-364	Ignição ligada		Status	49	NÃO	-17,3856	-52,8676
	29/08/2024 14:59:49	GO - MINEIROS - BR-364	Ignição ligada		Status	81	NÃO	-17,3862	-52,8516
	29/08/2024 14:57:49	GO - PORTELÂNDIA - Próx. BR-364	O pisca alerta está ligado		Status	76	NÃO	-17,3868	-52,8185
	29/08/2024 14:57:49	GO - PORTELÂNDIA - Próx. BR-364	Ignição ligada		Status	76	NÃO	-17,3868	-52,8185
	29/08/2024 14:57:49	GO - PORTELÂNDIA - BR-364	Ignição ligada		Status	76	NÃO	-17,3870	-52,8185
	29/08/2024 14:54:49	GO - PORTELÂNDIA - BR-364	Ignição ligada		Status	77	SIM	-17,3877	-52,7943
	29/08/2024 14:52:49	GO - PORTELÂNDIA - BR-364	Ignição ligada		Status	76	NÃO	-17,3927	-52,7593
	29/08/2024 14:52:49	GO - PORTELÂNDIA - BR-364	O pisca alerta está ligado		Status	76	NÃO	-17,3927	-52,7593
	29/08/2024 14:52:49	GO - PORTELÂNDIA - BR-364	Ignição ligada		Status	76	SIM	-17,3927	-52,7594
	29/08/2024 14:49:49	GO - PORTELÂNDIA - BR-364	Ignição ligada		Status	73	SIM	-17,3939	-52,7368
	29/08/2024 14:47:49	GO - PORTELÂNDIA - BR-364	Ignição ligada		Status	68	NÃO	-17,4002	-52,7144
	29/08/2024 14:45:49	GO - PORTELÂNDIA - BR-364	Ignição ligada		Status	51	NÃO	-17,4008	-52,6958
	29/08/2024 14:43:49	GO - PORTELÂNDIA - BR-364	Ignição ligada		Status	53	NÃO	-17,4004	-52,6775
	29/08/2024 14:41:49	GO - PORTELÂNDIA - BR-364	Ignição ligada		Status	31	NÃO	-17,3993	-52,6668
	29/08/2024 14:39:49	GO - PORTELÂNDIA - BR-364	Ignição ligada		Status	70	NÃO	-17,4031	-52,6478
	29/08/2024 14:37:49	GO - PORTELÂNDIA - BR-364	Ignição ligada		Status	56	NÃO	-17,4164	-52,6328
	29/08/2024 14:35:49	GO - PORTELÂNDIA - BR-364	Ignição ligada		Status	25	NÃO	-17,4218	-52,6229
	29/08/2024 14:33:49	GO - PORTELÂNDIA - BR-364	Ignição ligada		Status	35	NÃO	-17,4309	-52,6175
	29/08/2024 14:31:49	GO - MINEIROS - BR-364	Ignição ligada		Status	75	NÃO	-17,4388	-52,6040
	29/08/2024 14:29:49	GO - MINEIROS - BR-364	Ignição ligada		Status	71	NÃO	-17,4559	-52,5892
	29/08/2024 14:28:17	GO - MINEIROS - BR-364			Posição Normal	70	NÃO	-17,4692	-52,5778
	29/08/2024 14:27:49	GO - MINEIROS - Próx. BR-364	Ignição ligada		Status	53	NÃO	-17,4778	-52,5673
	29/08/2024 14:27:49	GO - MINEIROS - Próx. BR-364	O pisca alerta está ligado		Status	53	NÃO	-17,4778	-52,5673
	29/08/2024 14:27:49	GO - MINEIROS - BR-364	Ignição ligada		Status	53	NÃO	-17,4780	-52,5674
	29/08/2024 14:24:49	GO - MINEIROS - GO-341	Ignição ligada		Status	43	NÃO	-17,4869	-52,5547
	29/08/2024 14:22:49	GO - MINEIROS - BR-364	Ignição ligada		Status	41	NÃO	-17,4946	-52,5465
	29/08/2024 14:22:46	GO - MINEIROS - BR-364			Posição Normal	41	NÃO	-17,4948	-52,5463
	29/08/2024 14:20:49	GO - MINEIROS - BR-364	Ignição ligada		Status	70	NÃO	-17,5093	-52,5375
	29/08/2024 14:18:49	GO - MINEIROS - BR-364	Ignição ligada		Status	62	NÃO	-17,5281	-52,5321
	29/08/2024 14:16:49	GO - MINEIROS - BR-364	Ignição ligada		Status	31	NÃO	-17,5422	-52,5294
	29/08/2024 14:14:49	GO - MINEIROS - BR-364	Ignição ligada		Status	34	NÃO	-17,5528	-52,5281
	29/08/2024 14:12:49	GO - MINEIROS - BR-364	Ignição ligada		Status	38	NÃO	-17,5635	-52,5312
	29/08/2024 14:10:49	GO - MINEIROS - BR-364	Ignição ligada		Status	23	NÃO	-17,5700	-52,5284
	29/08/2024 14:08:49	GO - MINEIROS - BR-364	Ignição ligada		Status	35	NÃO	-17,5746	-52,5209

RELATÓRIO ANALÍTICO POR VEÍCULO

Período: 27/08/2024 00:00:00 à 01/09/2024 23:59:59

Identificador: QZC1J57 SIMONE FH 2020

Placa: QZC1J57

Legenda:

Mensagens enviadas do Veículo (Veículo -> Central)

Mensagens enviadas do Veículo (Controle de Jornada Cliente)

Mensagens enviadas da Central (Central -> Veículo)



Sentido:	Data e Hora:	Localização:	Mensagem:	Modo Emergência	Tipo Mensagem:	Vel. (Km/h)	Log ?	Latitude	Longitude
	29/08/2024 14:08:29	GO - MINEIROS - BR-364			Posição Normal	38	NÃO	-17,5760	-52,5197
	29/08/2024 14:06:49	GO - MINEIROS - Próx. BR-364	O pisca alerta está ligado		Status	40	NÃO	-17,5790	-52,5168
	29/08/2024 14:06:49	GO - MINEIROS - Próx. BR-364	Ignição ligada		Status	40	NÃO	-17,5790	-52,5168
	29/08/2024 14:06:49	GO - MINEIROS - BR-364	Ignição ligada		Status	40	NÃO	-17,5791	-52,5170
	29/08/2024 14:05:49	GO - MINEIROS - BR-364	Ignição ligada		Status	77	NÃO	-17,5823	-52,5041
	29/08/2024 14:03:49	GO - MINEIROS - BR-364	Ignição ligada		Status	76	NÃO	-17,5924	-52,4853
	29/08/2024 14:01:49	GO - MINEIROS - BR-364	Ignição ligada		Status	79	NÃO	-17,5901	-52,4657
	29/08/2024 14:00:49	GO - MINEIROS - BR-364			Posição Normal	78	NÃO	-17,5927	-52,4547
	29/08/2024 13:59:49	GO - MINEIROS - Próx. BR-364	Ignição ligada		Status	76	NÃO	-17,6018	-52,4353
	29/08/2024 13:59:49	GO - MINEIROS - Próx. BR-364	O pisca alerta está ligado		Status	76	NÃO	-17,6018	-52,4353
	29/08/2024 13:59:49	GO - MINEIROS - BR-364	Ignição ligada		Status	76	NÃO	-17,6019	-52,4355
	29/08/2024 13:56:49	GO - MINEIROS - BR-364	Ignição ligada		Status	57	NÃO	-17,6116	-52,4201
	29/08/2024 13:55:23	GO - MINEIROS - BR-364	Ignição ligada		Status	41	NÃO	-17,6163	-52,4073
	29/08/2024 13:54:49	GO - MINEIROS - BR-364	Ignição ligada		Status	35	NÃO	-17,6165	-52,4042
	29/08/2024 13:52:49	GO - MINEIROS - BR-364	Ignição ligada		Status	44	NÃO	-17,6219	-52,3943
	29/08/2024 13:50:49	GO - MINEIROS - BR-364	Ignição ligada		Status	73	NÃO	-17,6287	-52,3824
	29/08/2024 13:48:49	GO - MINEIROS - BR-364	Ignição ligada		Status	29	NÃO	-17,6394	-52,3709
	29/08/2024 13:46:49	GO - MINEIROS - BR-364	Ignição ligada		Status	53	NÃO	-17,6477	-52,3625
	29/08/2024 13:44:49	GO - MINEIROS - Próx. BR-364	Ignição ligada		Status	61	NÃO	-17,6582	-52,3445
	29/08/2024 13:43:22	GO - MINEIROS - BR-364			Posição Normal	35	NÃO	-17,6662	-52,3386
	29/08/2024 13:42:49	GO - MINEIROS - BR-364	Ignição ligada		Status	35	NÃO	-17,6681	-52,3366
	29/08/2024 13:40:49	GO - MINEIROS - BR-364	Ignição ligada		Status	80	NÃO	-17,6672	-52,3152
	29/08/2024 13:40:49	GO - MINEIROS - BR-364	O pisca alerta está ligado		Status	80	NÃO	-17,6672	-52,3152
	29/08/2024 13:40:49	GO - MINEIROS - BR-364	Ignição ligada		Status	80	NÃO	-17,6673	-52,3152
	29/08/2024 13:37:49	GO - MINEIROS - BR-364	Ignição ligada		Status	81	SIM	-17,6707	-52,2941
	29/08/2024 13:35:49	GO - MINEIROS - BR-364	Ignição ligada		Status	67	NÃO	-17,6640	-52,2732
	29/08/2024 13:33:49	GO - MINEIROS - BR-364	Ignição ligada		Status	66	NÃO	-17,6705	-52,2529
	29/08/2024 13:31:49	GO - MINEIROS - BR-364	Ignição ligada		Status	56	NÃO	-17,6642	-52,2351
	29/08/2024 13:31:34	MENSAGEM ENVIADA PELA CENTRAL Enviada por: integração	Habilitar sensor de violação de painel		Comando		-		
	29/08/2024 13:31:32	MENSAGEM ENVIADA PELA CENTRAL Enviada por: integração	Habilitar sensor de porta do carona		Comando		-		
	29/08/2024 13:31:30	MENSAGEM ENVIADA PELA CENTRAL Enviada por: integração	Habilitar sensor de porta do motorista		Comando		-		
	29/08/2024 13:31:29	MENSAGEM ENVIADA PELA CENTRAL Enviada por: integração	Desabilitar Botão de Abertura de Trava de Baú		Comando		-		
	29/08/2024 13:31:28	MENSAGEM ENVIADA PELA CENTRAL Enviada por: integração	Habilitar sensor de desengate		Comando		-		
	29/08/2024 13:30:04	GO - JATAÍ - Próx. BR-364	11 REINICIO DE VIAGEM 11 REINICIO DE VIAGEM ID MOTORISTA:0280		Macro		NÃO	-17,6646	-52,2301
	29/08/2024 13:29:49	GO - JATAÍ - Próx. BR-364	Ignição ligada		Status	0	NÃO	-17,6646	-52,2301

RELATÓRIO ANALÍTICO POR VEÍCULO




































Período: 27/08/2024 00:00:00 à 01/09/2024 23:59:59

Identificador: QZC1J57 SIMONE FH 2020

Placa: QZC1J57

- Legenda:**
-  Mensagens enviadas do Veículo (Veículo -> Central)
 -  Mensagens enviadas do Veículo (Controle de Jornada Cliente)
 -  Mensagens enviadas da Central (Central -> Veículo)



Sentido:	Data e Hora:	Localização:	Mensagem:	Modo Emergência	Tipo Mensagem:	Vel. (Km/h)	Log ?	Latitude	Longitude
	29/08/2024 13:29:49	GO - JATAÍ - Próx. BR-364	Parada do Veículo		Alerta de Software	0	NÃO	-17,6646	-52,2301
	29/08/2024 13:29:39	GO - JATAÍ - Próx. BR-364	Parada do Veículo		Alerta de Software	0	NÃO	-17,6646	-52,2301
	29/08/2024 13:29:39	GO - JATAÍ - Próx. BR-364	Ignição ligada		Evento	0	NÃO	-17,6646	-52,2301
	29/08/2024 13:27:49	GO - JATAÍ - Próx. BR-364	Parada do Veículo		Alerta de Software	0	NÃO	-17,6646	-52,2301
	29/08/2024 13:25:49	GO - JATAÍ - Próx. BR-364	Parada do Veículo		Alerta de Software	0	NÃO	-17,6646	-52,2301
	29/08/2024 13:23:49	GO - JATAÍ - Próx. BR-364	Parada do Veículo		Alerta de Software	0	NÃO	-17,6646	-52,2302
	29/08/2024 13:21:49	GO - JATAÍ - Próx. BR-364	Parada do Veículo		Alerta de Software	0	NÃO	-17,6646	-52,2302
	29/08/2024 13:19:49	GO - JATAÍ - Próx. BR-364	Parada do Veículo		Alerta de Software	0	NÃO	-17,6646	-52,2302
	29/08/2024 13:17:49	GO - JATAÍ - Próx. BR-364	Parada do Veículo		Alerta de Software	0	NÃO	-17,6646	-52,2302
	29/08/2024 13:15:49	GO - JATAÍ - Próx. BR-364	Parada do Veículo		Alerta de Software	0	NÃO	-17,6646	-52,2302
	29/08/2024 13:13:49	GO - JATAÍ - Próx. BR-364	Parada do Veículo		Alerta de Software	0	NÃO	-17,6646	-52,2302
	29/08/2024 13:11:49	GO - JATAÍ - Próx. BR-364	Parada do Veículo		Alerta de Software	0	NÃO	-17,6646	-52,2302
	29/08/2024 13:09:49	GO - JATAÍ - Próx. BR-364	Parada do Veículo		Alerta de Software	0	NÃO	-17,6646	-52,2302
	29/08/2024 13:07:49	GO - JATAÍ - Próx. BR-364	Parada do Veículo		Alerta de Software	0	NÃO	-17,6646	-52,2302
	29/08/2024 13:05:49	GO - JATAÍ - Próx. BR-364	Parada do Veículo		Alerta de Software	0	NÃO	-17,6646	-52,2302
	29/08/2024 13:03:49	GO - JATAÍ - Próx. BR-364	Parada do Veículo		Alerta de Software	0	NÃO	-17,6646	-52,2302
	29/08/2024 13:01:49	GO - JATAÍ - Próx. BR-364	Parada do Veículo		Alerta de Software	0	NÃO	-17,6646	-52,2302
	29/08/2024 12:59:49	GO - JATAÍ - Próx. BR-364	Parada do Veículo		Alerta de Software	0	NÃO	-17,6646	-52,2302
	29/08/2024 12:57:49	GO - JATAÍ - Próx. BR-364	Parada do Veículo		Alerta de Software	0	NÃO	-17,6646	-52,2302
	29/08/2024 12:55:49	GO - JATAÍ - Próx. BR-364	Parada do Veículo		Alerta de Software	0	NÃO	-17,6646	-52,2302
	29/08/2024 12:53:49	GO - JATAÍ - Próx. BR-364	Parada do Veículo		Alerta de Software	0	NÃO	-17,6646	-52,2302
	29/08/2024 12:51:49	GO - JATAÍ - Próx. BR-364	Parada do Veículo		Alerta de Software	0	NÃO	-17,6646	-52,2301
	29/08/2024 12:49:49	GO - JATAÍ - Próx. BR-364	Parada do Veículo		Alerta de Software	0	NÃO	-17,6646	-52,2301
	29/08/2024 12:47:49	GO - JATAÍ - Próx. BR-364	Parada do Veículo		Alerta de Software	0	NÃO	-17,6646	-52,2301
	29/08/2024 12:45:49	GO - JATAÍ - Próx. BR-364	Parada do Veículo		Alerta de Software	0	NÃO	-17,6646	-52,2301
	29/08/2024 12:43:49	GO - JATAÍ - Próx. BR-364	Parada do Veículo		Alerta de Software	0	NÃO	-17,6646	-52,2301
	29/08/2024 12:41:49	GO - JATAÍ - Próx. BR-364	Parada do Veículo		Alerta de Software	0	NÃO	-17,6646	-52,2301
	29/08/2024 12:41:48	GO - JATAÍ - Próx. BR-364	Parada do Veículo		Alerta de Software	0	NÃO	-17,6646	-52,2301
	29/08/2024 12:41:48	GO - JATAÍ - Próx. BR-364	Ignição desligada		Evento	0	NÃO	-17,6646	-52,2301
	29/08/2024 12:39:49	GO - JATAÍ - Próx. BR-364	Ignição ligada		Status	0	NÃO	-17,6646	-52,2301
	29/08/2024 12:39:49	GO - JATAÍ - Próx. BR-364	Parada do Veículo		Alerta de Software	0	NÃO	-17,6646	-52,2301
	29/08/2024 12:37:49	GO - JATAÍ - Próx. BR-364	Parada do Veículo		Alerta de Software	0	NÃO	-17,6646	-52,2301
	29/08/2024 12:37:49	GO - JATAÍ - Próx. BR-364	Ignição ligada		Status	0	NÃO	-17,6646	-52,2301
	29/08/2024 12:35:49	GO - JATAÍ - Próx. BR-364	Ignição ligada		Status	0	NÃO	-17,6646	-52,2301
	29/08/2024 12:35:49	GO - JATAÍ - Próx. BR-364	Parada do Veículo		Alerta de Software	0	NÃO	-17,6646	-52,2301

RELATÓRIO ANALÍTICO POR VEÍCULO

Período: 27/08/2024 00:00:00 à 01/09/2024 23:59:59

Identificador: QZC1J57 SIMONE FH 2020

Placa: QZC1J57

Legenda:

Mensagens enviadas do Veículo (Veículo -> Central)

Mensagens enviadas do Veículo (Controle de Jornada Cliente)

Mensagens enviadas da Central (Central -> Veículo)



Sentido:	Data e Hora:	Localização:	Mensagem:	Modo Emergência	Tipo Mensagem:	Vel. (Km/h)	Log ?	Latitude	Longitude
	29/08/2024 12:33:53	GO - JATAÍ - Próx. BR-364	04 PARADA PARA ABASTECIMENTO 04 PARADA PARA ABASTECIMENTO: POSTO: PREVISAO DE REINICIO HORA: ID MOTORISTA:0280		Macro		NÃO	-17,6646	-52,2301
	29/08/2024 12:33:49	GO - JATAÍ - Próx. BR-364	Ignição ligada		Status	0	NÃO	-17,6646	-52,2301
	29/08/2024 12:33:49	GO - JATAÍ - Próx. BR-364	Parada do Veículo		Alerta de Software	0	NÃO	-17,6646	-52,2301
	29/08/2024 12:31:49	GO - JATAÍ - Próx. BR-364	Ignição ligada		Status	8	NÃO	-17,6648	-52,2296
	29/08/2024 12:29:49	GO - JATAÍ - BR-364	Ignição ligada		Status	68	NÃO	-17,6738	-52,2169
	29/08/2024 12:27:49	GO - JATAÍ - BR-364	Ignição ligada		Status	70	NÃO	-17,6879	-52,2012
	29/08/2024 12:25:49	GO - JATAÍ - BR-364	Ignição ligada		Status	64	NÃO	-17,7020	-52,1856
	29/08/2024 12:23:49	GO - JATAÍ - BR-364	Ignição ligada		Status	69	NÃO	-17,7165	-52,1695
	29/08/2024 12:21:49	GO - JATAÍ - BR-364	Ignição ligada		Status	45	NÃO	-17,7253	-52,1558
	29/08/2024 12:19:49	GO - JATAÍ - BR-364	Ignição ligada		Status	76	NÃO	-17,7320	-52,1391
	29/08/2024 12:17:49	GO - JATAÍ - BR-364	Ignição ligada		Status	60	NÃO	-17,7493	-52,1270
	29/08/2024 12:16:52	GO - JATAÍ - BR-364	Ignição ligada		Status	58	NÃO	-17,7556	-52,1207
	29/08/2024 12:15:49	GO - JATAÍ - BR-364	Ignição ligada		Status	69	NÃO	-17,7618	-52,1138
	29/08/2024 12:13:49	GO - JATAÍ - Próx. BR-364	Ignição ligada		Status	68	NÃO	-17,7837	-52,0870
	29/08/2024 12:13:49	GO - JATAÍ - Próx. BR-364	O pisca alerta está ligado		Status	68	NÃO	-17,7837	-52,0870
	29/08/2024 12:13:49	GO - JATAÍ - BR-364	Ignição ligada		Status	68	NÃO	-17,7838	-52,0870
	29/08/2024 12:10:49	GO - JATAÍ - BR-364	Ignição ligada		Status	80	SIM	-17,7861	-52,0666
	29/08/2024 12:08:49	GO - JATAÍ - BR-364	Ignição ligada		Status	73	NÃO	-17,7994	-52,0489
	29/08/2024 12:06:49	GO - JATAÍ - BR-364	Ignição ligada		Status	74	NÃO	-17,8132	-52,0317
	29/08/2024 12:04:49	GO - JATAÍ - Próx. BR-364	O pisca alerta está ligado		Status	52	NÃO	-17,8133	-52,0013
	29/08/2024 12:04:49	GO - JATAÍ - Próx. BR-364	Ignição ligada		Status	52	NÃO	-17,8133	-52,0013
	29/08/2024 12:04:49	GO - JATAÍ - BR-364	Ignição ligada		Status	52	NÃO	-17,8134	-52,0013
	29/08/2024 12:01:49	GO - JATAÍ - BR-364	Ignição ligada		Status	73	SIM	-17,8152	-51,9810
	29/08/2024 11:59:49	GO - JATAÍ - Próx. BR-364	Ignição ligada		Status	82	NÃO	-17,8183	-51,9693
	29/08/2024 11:59:49	GO - JATAÍ - Próx. BR-364	O pisca alerta está ligado		Status	82	NÃO	-17,8183	-51,9693
	29/08/2024 11:59:49	GO - JATAÍ - BR-364	Ignição ligada		Status	82	SIM	-17,8185	-51,9694
	29/08/2024 11:58:49	GO - JATAÍ - BR-364	Ignição ligada		Status	83	SIM	-17,8322	-51,9502
	29/08/2024 11:56:49	GO - JATAÍ - BR-364	Ignição ligada		Status	76	SIM	-17,8423	-51,9300
	29/08/2024 11:55:12	GO - JATAÍ - BR-364	Ignição ligada		Status	80	NÃO	-17,8487	-51,9131
	29/08/2024 11:54:49	GO - JATAÍ - BR-364	Ignição ligada		Status	81	NÃO	-17,8511	-51,9093
	29/08/2024 11:52:49	GO - JATAÍ - Próx. BR-364	Ignição ligada		Status	67	NÃO	-17,8683	-51,8818
	29/08/2024 11:52:49	GO - JATAÍ - Próx. BR-364	O pisca alerta está ligado		Status	67	NÃO	-17,8683	-51,8818
	29/08/2024 11:52:49	GO - JATAÍ - BR-364	Ignição ligada		Status	67	NÃO	-17,8685	-51,8818
	29/08/2024 11:49:49	GO - JATAÍ - BR-364	Ignição ligada		Status	57	SIM	-17,8836	-51,8673
	29/08/2024 11:48:43	GO - JATAÍ - BR-364	Ignição ligada		Status	54	NÃO	-17,8882	-51,8571

RELATÓRIO ANALÍTICO POR VEÍCULO

Período: 27/08/2024 00:00:00 à 01/09/2024 23:59:59

Identificador: QZC1J57 SIMONE FH 2020

Placa: QZC1J57

Legenda:

Mensagens enviadas do Veículo (Veículo -> Central)

Mensagens enviadas do Veículo (Controle de Jornada Cliente)

Mensagens enviadas da Central (Central -> Veículo)



Sentido:	Data e Hora:	Localização:	Mensagem:	Modo Emergência	Tipo Mensagem:	Vel. (Km/h)	Log ?	Latitude	Longitude
	29/08/2024 11:47:49	GO - JATAÍ - BR-364	Ignição ligada		Status	61	NÃO	-17,8896	-51,8475
	29/08/2024 11:45:49	GO - JATAÍ - BR-364	Ignição ligada		Status	52	NÃO	-17,9006	-51,8351
	29/08/2024 11:45:27	GO - JATAÍ - BR-364			Posição Normal	44	NÃO	-17,9026	-51,8335
	29/08/2024 11:43:49	GO - JATAÍ - Próx. BR-364	Ignição ligada		Status	34	NÃO	-17,9038	-51,8248
	29/08/2024 11:41:49	GO - JATAÍ - BR-364	Ignição ligada		Status	42	NÃO	-17,9077	-51,8152
	29/08/2024 11:39:49	GO - JATAÍ - BR-364	Ignição ligada		Status	58	NÃO	-17,9077	-51,8026
	29/08/2024 11:37:49	GO - JATAÍ - BR-364	Ignição ligada		Status	70	NÃO	-17,9098	-51,7805
	29/08/2024 11:35:49	GO - JATAÍ - BR-158	Ignição ligada		Status	29	NÃO	-17,9145	-51,7669
	29/08/2024 11:33:49	GO - JATAÍ - BR-060	Ignição ligada		Status	40	NÃO	-17,9152	-51,7587
	29/08/2024 11:31:49	GO - JATAÍ - BR-060	Ignição ligada		Status	68	NÃO	-17,9208	-51,7412
	29/08/2024 11:29:49	GO - JATAÍ - BR-060	Ignição ligada		Status	55	NÃO	-17,9177	-51,7225
	29/08/2024 11:27:49	GO - JATAÍ - BR-060	Ignição ligada		Status	66	NÃO	-17,9222	-51,7045
	29/08/2024 11:25:49	GO - JATAÍ - BR-060	Ignição ligada		Status	57	NÃO	-17,9112	-51,6869
	29/08/2024 11:23:49	GO - JATAÍ - BR-060	Ignição ligada		Status	80	NÃO	-17,8989	-51,6704
	29/08/2024 11:23:38	GO - JATAÍ - BR-060			Posição Normal	84	NÃO	-17,8977	-51,6683
	29/08/2024 11:21:49	GO - JATAÍ - BR-060	Ignição ligada		Status	64	NÃO	-17,8927	-51,6603
	29/08/2024 11:21:49	GO - JATAÍ - BR-060	O pisca alerta está ligado		Status	64	NÃO	-17,8927	-51,6603
	29/08/2024 11:21:49	GO - JATAÍ - BR-060	Ignição ligada		Status	64	NÃO	-17,8927	-51,6604
	29/08/2024 11:20:49	GO - JATAÍ - BR-060	Ignição ligada		Status	54	NÃO	-17,8807	-51,6472
	29/08/2024 11:18:49	GO - JATAÍ - BR-060	Ignição ligada		Status	50	SIM	-17,8735	-51,6357
	29/08/2024 11:16:49	GO - JATAÍ - BR-060	Ignição ligada		Status	84	NÃO	-17,8712	-51,6137
	29/08/2024 11:14:49	GO - JATAÍ - BR-060	Ignição ligada		Status	73	NÃO	-17,8683	-51,5929
	29/08/2024 11:12:49	GO - JATAÍ - BR-060	Ignição ligada		Status	55	NÃO	-17,8653	-51,5716
	29/08/2024 11:10:49	GO - JATAÍ - BR-060	Ignição ligada		Status	79	NÃO	-17,8570	-51,5547
	29/08/2024 11:08:49	GO - JATAÍ - BR-060	Ignição ligada		Status	77	NÃO	-17,8533	-51,5323
	29/08/2024 11:06:49	GO - JATAÍ - BR-060	Ignição ligada		Status	71	NÃO	-17,8501	-51,5091
	29/08/2024 11:04:49	GO - JATAÍ - BR-060	Ignição ligada		Status	69	NÃO	-17,8471	-51,4873
	29/08/2024 11:04:35	GO - JATAÍ - BR-060			Posição Normal	68	NÃO	-17,8468	-51,4847
	29/08/2024 11:02:49	GO - JATAÍ - Próx. BR-060	Ignição ligada		Status	77	NÃO	-17,8430	-51,4582
	29/08/2024 11:02:49	GO - JATAÍ - Próx. BR-060	O pisca alerta está ligado		Status	77	NÃO	-17,8430	-51,4582
	29/08/2024 11:02:49	GO - JATAÍ - BR-060	Ignição ligada		Status	77	NÃO	-17,8431	-51,4582
	29/08/2024 10:59:49	GO - JATAÍ - BR-060	Ignição ligada		Status	49	SIM	-17,8405	-51,4394
	29/08/2024 10:57:49	GO - JATAÍ - BR-060	Ignição ligada		Status	80	NÃO	-17,8378	-51,4199
	29/08/2024 10:55:49	GO - RIO VERDE - BR-060	Ignição ligada		Status	79	NÃO	-17,8346	-51,3969
	29/08/2024 10:53:49	GO - RIO VERDE - BR-060	Ignição ligada		Status	81	NÃO	-17,8314	-51,3733
	29/08/2024 10:51:49	GO - RIO VERDE - BR-060	Ignição ligada		Status	53	NÃO	-17,8291	-51,3566
	29/08/2024 10:49:49	GO - RIO VERDE - BR-060	Ignição ligada		Status	61	NÃO	-17,8262	-51,3356

RELATÓRIO ANALÍTICO POR VEÍCULO

Período: 27/08/2024 00:00:00 à 01/09/2024 23:59:59

Identificador: QZC1J57 SIMONE FH 2020

Placa: QZC1J57

Legenda:

Mensagens enviadas do Veículo (Veículo -> Central)

Mensagens enviadas do Veículo (Controle de Jornada Cliente)

Mensagens enviadas da Central (Central -> Veículo)



Sentido:	Data e Hora:	Localização:	Mensagem:	Modo Emergência	Tipo Mensagem:	Vel. (Km/h)	Log ?	Latitude	Longitude
	29/08/2024 10:47:49	GO - RIO VERDE - BR-060	Ignição ligada		Status	69	NÃO	-17,8248	-51,3159
	29/08/2024 10:45:49	GO - RIO VERDE - BR-060	Ignição ligada		Status	73	NÃO	-17,8155	-51,2958
	29/08/2024 10:43:49	GO - RIO VERDE - BR-060	Ignição ligada		Status	79	NÃO	-17,8134	-51,2723
	29/08/2024 10:41:49	GO - RIO VERDE - BR-060	Ignição ligada		Status	80	NÃO	-17,8215	-51,2526
	29/08/2024 10:39:49	GO - RIO VERDE - BR-060	Ignição ligada		Status	75	NÃO	-17,8206	-51,2283
	29/08/2024 10:37:49	GO - RIO VERDE - BR-060	Ignição ligada		Status	74	NÃO	-17,8195	-51,2047
	29/08/2024 10:35:49	GO - RIO VERDE - BR-060	Ignição ligada		Status	78	NÃO	-17,8186	-51,1823
	29/08/2024 10:33:49	GO - RIO VERDE - BR-060	Ignição ligada		Status	63	NÃO	-17,8177	-51,1596
	29/08/2024 10:33:41	GO - RIO VERDE - BR-060			Posição Normal	61	NÃO	-17,8176	-51,1583
	29/08/2024 10:31:49	GO - RIO VERDE - BR-060	Ignição ligada		Status	80	NÃO	-17,8168	-51,1410
	29/08/2024 10:29:49	GO - RIO VERDE - BR-060	Ignição ligada		Status	73	NÃO	-17,8158	-51,1175
	29/08/2024 10:27:49	GO - RIO VERDE - BR-060	Ignição ligada		Status	52	NÃO	-17,8150	-51,0975
	29/08/2024 10:27:21	GO - RIO VERDE - BR-060			Posição Normal	46	NÃO	-17,8148	-51,0938
	29/08/2024 10:25:49	GO - RIO VERDE - Próx. BR-060	Ignição ligada		Status	68	NÃO	-17,8192	-51,0718
	29/08/2024 10:25:49	GO - RIO VERDE - Próx. BR-060	O pisca alerta está ligado		Status	68	NÃO	-17,8192	-51,0718
	29/08/2024 10:25:49	GO - RIO VERDE - BR-060	Ignição ligada		Status	68	NÃO	-17,8193	-51,0719
	29/08/2024 10:22:49	GO - RIO VERDE - Próx. BR-060	Ignição ligada		Status	53	NÃO	-17,8222	-51,0530
	29/08/2024 10:20:49	GO - RIO VERDE - BR-060	Ignição ligada		Status	73	NÃO	-17,8225	-51,0343
	29/08/2024 10:18:49	GO - RIO VERDE - BR-060	Ignição ligada		Status	78	NÃO	-17,8234	-51,0117
	29/08/2024 10:16:49	GO - RIO VERDE - BR-060	Ignição ligada		Status	45	NÃO	-17,8240	-50,9927
	29/08/2024 10:14:49	GO - RIO VERDE - BR-060	Ignição ligada		Status	81	NÃO	-17,8260	-50,9727
	29/08/2024 10:12:49	GO - RIO VERDE - BR-060	Ignição ligada		Status	43	NÃO	-17,8247	-50,9600
	29/08/2024 10:10:49	GO - RIO VERDE - BR-060	Ignição ligada		Status	50	NÃO	-17,8194	-50,9438
	29/08/2024 10:08:49	GO - RIO VERDE - BR-060	Ignição ligada		Status	76	NÃO	-17,8117	-50,9286
	29/08/2024 10:06:49	GO - RIO VERDE - BR-060	Ignição ligada		Status	69	NÃO	-17,7954	-50,9131
	29/08/2024 10:04:49	GO - RIO VERDE - Próx. Rua Esplanada das Indústrias	Ignição ligada		Status	21	NÃO	-17,7863	-50,9024
	29/08/2024 10:02:49	GO - RIO VERDE - BR-452	Ignição ligada		Status	57	NÃO	-17,7906	-50,8948
	29/08/2024 10:00:49	GO - RIO VERDE - BR-452	Ignição ligada		Status	59	NÃO	-17,7985	-50,8812
	29/08/2024 10:00:22	GO - RIO VERDE - BR-452			Posição Normal	72	NÃO	-17,8008	-50,8773
	29/08/2024 09:58:49	GO - RIO VERDE - BR-452	Ignição ligada		Status	60	NÃO	-17,8088	-50,8633
	29/08/2024 09:56:49	GO - RIO VERDE - BR-452	Ignição ligada		Status	68	NÃO	-17,8196	-50,8448
	29/08/2024 09:55:37	GO - RIO VERDE - BR-452			Posição Normal	49	NÃO	-17,8253	-50,8351
	29/08/2024 09:54:49	GO - RIO VERDE - BR-452	Ignição ligada		Status	57	NÃO	-17,8284	-50,8291
	29/08/2024 09:52:49	GO - RIO VERDE - BR-452	Ignição ligada		Status	72	NÃO	-17,8360	-50,8095
	29/08/2024 09:51:35	GO - RIO VERDE - BR-452			Posição Normal	71	NÃO	-17,8410	-50,7964
	29/08/2024 09:50:49	GO - RIO VERDE - BR-452	Ignição ligada		Status	71	NÃO	-17,8441	-50,7884
	29/08/2024 09:48:49	GO - RIO VERDE - BR-452	Ignição ligada		Status	59	NÃO	-17,8508	-50,7711

RELATÓRIO ANALÍTICO POR VEÍCULO






































Período: 27/08/2024 00:00:00 à 01/09/2024 23:59:59

Identificador: QZC1J57 SIMONE FH 2020

Placa: QZC1J57

- Legenda:**
-  Mensagens enviadas do Veículo (Veículo -> Central)
 -  Mensagens enviadas do Veículo (Controle de Jornada Cliente)
 -  Mensagens enviadas da Central (Central -> Veículo)



Sentido:	Data e Hora:	Localização:	Mensagem:	Modo Emergência	Tipo Mensagem:	Vel. (Km/h)	Log ?	Latitude	Longitude
	29/08/2024 09:48:44	GO - RIO VERDE - BR-452	Ignição ligada		Status	59	NÃO	-17,8511	-50,7704
	29/08/2024 09:46:49	GO - RIO VERDE - BR-452	Ignição ligada		Status	58	NÃO	-17,8571	-50,7548
	29/08/2024 09:44:49	GO - RIO VERDE - Próx. BR-452	Ignição ligada		Status	53	NÃO	-17,8598	-50,7472
	29/08/2024 09:44:49	GO - RIO VERDE - Próx. BR-452	O pisca alerta está ligado		Status	53	NÃO	-17,8598	-50,7472
	29/08/2024 09:44:49	GO - RIO VERDE - BR-452	Ignição ligada		Status	53	NÃO	-17,8599	-50,7473
	29/08/2024 09:43:49	GO - RIO VERDE - Próx. BR-452	Ignição ligada		Status	72	NÃO	-17,8680	-50,7342
	29/08/2024 09:41:49	GO - RIO VERDE - BR-452	Ignição ligada		Status	66	SIM	-17,8767	-50,7142
	29/08/2024 09:39:49	GO - RIO VERDE - BR-452	Ignição ligada		Status	45	NÃO	-17,8819	-50,6962
	29/08/2024 09:39:44	GO - RIO VERDE - BR-452			Posição Normal	49	NÃO	-17,8821	-50,6956
	29/08/2024 09:37:49	GO - RIO VERDE - BR-452	Ignição ligada		Status	75	NÃO	-17,8876	-50,6770
	29/08/2024 09:35:49	GO - SANTA HELENA DE GOIÁS - BR-452	Ignição ligada		Status	68	NÃO	-17,8935	-50,6577
	29/08/2024 09:34:25	GO - SANTA HELENA DE GOIÁS - BR-452			Posição Normal	64	NÃO	-17,9003	-50,6436
	29/08/2024 09:33:49	GO - SANTA HELENA DE GOIÁS - BR-452	Ignição ligada		Status	74	NÃO	-17,9030	-50,6380
	29/08/2024 09:31:49	GO - SANTA HELENA DE GOIÁS - Próx. BR-452	Ignição ligada		Status	55	NÃO	-17,9150	-50,6128
	29/08/2024 09:31:49	GO - SANTA HELENA DE GOIÁS - Próx. BR-452	O pisca alerta está ligado		Status	55	NÃO	-17,9150	-50,6128
	29/08/2024 09:31:49	GO - SANTA HELENA DE GOIÁS - BR-452	Ignição ligada		Status	55	NÃO	-17,9151	-50,6130
	29/08/2024 09:28:49	GO - SANTA HELENA DE GOIÁS - BR-452	Ignição ligada		Status	83	SIM	-17,9150	-50,5968
	29/08/2024 09:26:49	GO - SANTA HELENA DE GOIÁS - BR-452	Ignição ligada		Status	72	NÃO	-17,9210	-50,5746
	29/08/2024 09:24:49	GO - SANTA HELENA DE GOIÁS - BR-452	Ignição ligada		Status	64	NÃO	-17,9290	-50,5553
	29/08/2024 09:22:49	GO - SANTA HELENA DE GOIÁS - BR-452	Ignição ligada		Status	43	NÃO	-17,9358	-50,5394
	29/08/2024 09:20:49	GO - SANTA HELENA DE GOIÁS - BR-452	Ignição ligada		Status	71	NÃO	-17,9412	-50,5266
	29/08/2024 09:18:49	GO - SANTA HELENA DE GOIÁS - BR-452	Ignição ligada		Status	59	NÃO	-17,9478	-50,5130
	29/08/2024 09:16:49	GO - RIO VERDE - BR-452	Ignição ligada		Status	55	NÃO	-17,9589	-50,4972
	29/08/2024 09:14:49	GO - RIO VERDE - BR-452	Ignição ligada		Status	53	NÃO	-17,9650	-50,4811
	29/08/2024 09:12:49	GO - MAURILÂNDIA - BR-452	Ignição ligada		Status	59	NÃO	-17,9725	-50,4615
	29/08/2024 09:10:49	GO - MAURILÂNDIA - BR-452	Ignição ligada		Status	45	NÃO	-17,9793	-50,4436
	29/08/2024 09:08:49	GO - MAURILÂNDIA - BR-452	Ignição ligada		Status	49	NÃO	-17,9854	-50,4292
	29/08/2024 09:06:49	GO - MAURILÂNDIA - BR-452	Ignição ligada		Status	18	NÃO	-17,9890	-50,4224
	29/08/2024 09:04:49	GO - MAURILÂNDIA - BR-452	Ignição ligada		Status	7	NÃO	-17,9917	-50,4173
	29/08/2024 09:02:49	GO - MAURILÂNDIA - BR-452	Ignição ligada		Status	0	NÃO	-17,9917	-50,4172
	29/08/2024 09:02:49	GO - MAURILÂNDIA - BR-452	Parada do Veículo		Alerta de Software	0	NÃO	-17,9917	-50,4172
	29/08/2024 09:02:11	GO - MAURILÂNDIA - BR-452			Posição Normal	0	NÃO	-17,9917	-50,4172
	29/08/2024 09:02:11	GO - MAURILÂNDIA - BR-452	Parada do Veículo		Alerta de Software	0	NÃO	-17,9917	-50,4172
	29/08/2024 09:00:49	GO - MAURILÂNDIA - BR-452	Ignição ligada		Status	0	NÃO	-17,9917	-50,4172
	29/08/2024 08:58:49	GO - MAURILÂNDIA - BR-452	Parada do Veículo		Alerta de Software	0	NÃO	-17,9917	-50,4172
	29/08/2024 08:58:49	GO - MAURILÂNDIA - BR-452	Ignição ligada		Status	0	NÃO	-17,9917	-50,4172
	29/08/2024 08:56:49	GO - MAURILÂNDIA - BR-452	Ignição ligada		Status	0	NÃO	-17,9917	-50,4172

RELATÓRIO ANALÍTICO POR VEÍCULO

Período: 27/08/2024 00:00:00 à 01/09/2024 23:59:59

Identificador: QZC1J57 SIMONE FH 2020

Placa: QZC1J57

Legenda:

Mensagens enviadas do Veículo (Veículo -> Central)

Mensagens enviadas do Veículo (Controle de Jornada Cliente)

Mensagens enviadas da Central (Central -> Veículo)



Sentido:	Data e Hora:	Localização:	Mensagem:	Modo Emergência	Tipo Mensagem:	Vel. (Km/h)	Log ?	Latitude	Longitude
	29/08/2024 08:56:49	GO - MAURILÂNDIA - BR-452	Parada do Veículo		Alerta de Software	0	NÃO	-17,9917	-50,4172
	29/08/2024 08:54:49	GO - MAURILÂNDIA - BR-452	Parada do Veículo		Alerta de Software	0	NÃO	-17,9917	-50,4172
	29/08/2024 08:54:49	GO - MAURILÂNDIA - BR-452	Ignição ligada		Status	0	NÃO	-17,9917	-50,4172
	29/08/2024 08:52:49	GO - MAURILÂNDIA - BR-452	Ignição ligada		Status	0	NÃO	-17,9917	-50,4172
	29/08/2024 08:52:49	GO - MAURILÂNDIA - BR-452	Parada do Veículo		Alerta de Software	0	NÃO	-17,9917	-50,4172
	29/08/2024 08:50:49	GO - MAURILÂNDIA - BR-452	Ignição ligada		Status	71	NÃO	-17,9957	-50,4096
	29/08/2024 08:48:49	GO - MAURILÂNDIA - BR-452	Ignição ligada		Status	54	NÃO	-18,0007	-50,3900
	29/08/2024 08:46:49	GO - MAURILÂNDIA - BR-452	Ignição ligada		Status	76	NÃO	-18,0052	-50,3699
	29/08/2024 08:44:49	GO - MAURILÂNDIA - BR-452	Ignição ligada		Status	81	NÃO	-18,0141	-50,3513
	29/08/2024 08:42:49	GO - MAURILÂNDIA - BR-452	Ignição ligada		Status	34	NÃO	-18,0212	-50,3349
	29/08/2024 08:40:49	GO - MAURILÂNDIA - BR-452	Ignição ligada		Status	78	NÃO	-18,0260	-50,3242
	29/08/2024 08:38:49	GO - MAURILÂNDIA - BR-452	Ignição ligada		Status	55	NÃO	-18,0313	-50,3063
	29/08/2024 08:36:49	GO - MAURILÂNDIA - BR-452	Ignição ligada		Status	63	NÃO	-18,0374	-50,2853
	29/08/2024 08:34:49	GO - MAURILÂNDIA - BR-452	Ignição ligada		Status	74	NÃO	-18,0438	-50,2633
	29/08/2024 08:32:49	GO - MAURILÂNDIA - BR-452	Ignição ligada		Status	72	NÃO	-18,0502	-50,2412
	29/08/2024 08:30:49	GO - MAURILÂNDIA - BR-452	Ignição ligada		Status	66	NÃO	-18,0528	-50,2220
	29/08/2024 08:28:49	GO - MAURILÂNDIA - BR-452	Ignição ligada		Status	77	NÃO	-18,0498	-50,1995
	29/08/2024 08:26:49	GO - PORTEIRÃO - BR-452	Ignição ligada		Status	80	NÃO	-18,0553	-50,1766
	29/08/2024 08:24:49	GO - GOIATUBA - BR-452	Ignição ligada		Status	83	NÃO	-18,0656	-50,1564
	29/08/2024 08:22:49	GO - GOIATUBA - BR-452	Ignição ligada		Status	80	NÃO	-18,0761	-50,1358
	29/08/2024 08:20:49	GO - GOIATUBA - BR-452	Ignição ligada		Status	53	NÃO	-18,0851	-50,1150
	29/08/2024 08:20:38	MENSAGEM ENVIADA PELA CENTRAL Enviada por: integração	Habilitar sensor de porta do carona		Comando		-		
	29/08/2024 08:20:36	MENSAGEM ENVIADA PELA CENTRAL Enviada por: integração	Habilitar sensor de desengate		Comando		-		
	29/08/2024 08:20:36	MENSAGEM ENVIADA PELA CENTRAL Enviada por: integração	Habilitar sensor de porta do motorista		Comando		-		
	29/08/2024 08:20:36	MENSAGEM ENVIADA PELA CENTRAL Enviada por: integração	Habilitar sensor de violação de painel		Comando		-		
	29/08/2024 08:20:35	MENSAGEM ENVIADA PELA CENTRAL Enviada por: integração	Desabilitar Botão de Abertura de Trava de Baú		Comando		-		
	29/08/2024 08:19:44	GO - GOIATUBA - BR-452	Ignição ligada		Evento	0	NÃO	-18,0865	-50,1112
	29/08/2024 08:19:44	GO - GOIATUBA - BR-452	Parada do Veículo		Alerta de Software	0	NÃO	-18,0865	-50,1112
	29/08/2024 08:19:39	GO - GOIATUBA - BR-452	11 REINICIO DE VIAGEM 11 REINICIO DE VIAGEM ID MOTORISTA:0280		Macro		NÃO	-18,0865	-50,1112
	29/08/2024 08:19:23	MENSAGEM ENVIADA PELA CENTRAL Enviada por: integração	Temporizador 10-10		Comando		-		
	29/08/2024 08:19:06	GO - GOIATUBA - BR-452	11 REINICIO DE VIAGEM 11 REINICIO DE VIAGEM ID MOTORISTA:		Macro		NÃO	-18,0865	-50,1112
	29/08/2024 08:18:49	GO - GOIATUBA - BR-452	Parada do Veículo		Alerta de Software	0	NÃO	-18,0865	-50,1112
	29/08/2024 08:16:49	GO - GOIATUBA - BR-452	Parada do Veículo		Alerta de Software	0	NÃO	-18,0865	-50,1112
	29/08/2024 08:14:49	GO - GOIATUBA - BR-452	Parada do Veículo		Alerta de Software	0	NÃO	-18,0865	-50,1112

RELATÓRIO ANALÍTICO POR VEÍCULO




































Período: 27/08/2024 00:00:00 à 01/09/2024 23:59:59

Identificador: QZC1J57 SIMONE FH 2020

Placa: QZC1J57

- Legenda:**
-  Mensagens enviadas do Veículo (Veículo -> Central)
 -  Mensagens enviadas do Veículo (Controle de Jornada Cliente)
 -  Mensagens enviadas da Central (Central -> Veículo)



Sentido:	Data e Hora:	Localização:	Mensagem:	Modo Emergência	Tipo Mensagem:	Vel. (Km/h)	Log ?	Latitude	Longitude
	29/08/2024 08:12:49	GO - GOIATUBA - BR-452	Parada do Veículo		Alerta de Software	0	NÃO	-18,0865	-50,1112
	29/08/2024 08:10:49	GO - GOIATUBA - BR-452	Parada do Veículo		Alerta de Software	0	NÃO	-18,0865	-50,1112
	29/08/2024 08:08:49	GO - GOIATUBA - BR-452	Parada do Veículo		Alerta de Software	0	NÃO	-18,0865	-50,1112
	29/08/2024 08:06:49	GO - GOIATUBA - BR-452	Parada do Veículo		Alerta de Software	0	NÃO	-18,0865	-50,1112
	29/08/2024 08:04:49	GO - GOIATUBA - BR-452	Parada do Veículo		Alerta de Software	0	NÃO	-18,0865	-50,1112
	29/08/2024 08:02:49	GO - GOIATUBA - BR-452	Parada do Veículo		Alerta de Software	0	NÃO	-18,0865	-50,1112
	29/08/2024 08:00:49	GO - GOIATUBA - BR-452	Parada do Veículo		Alerta de Software	0	NÃO	-18,0865	-50,1112
	29/08/2024 07:58:49	GO - GOIATUBA - BR-452	Parada do Veículo		Alerta de Software	0	NÃO	-18,0865	-50,1112
	29/08/2024 07:56:49	GO - GOIATUBA - BR-452	Parada do Veículo		Alerta de Software	0	NÃO	-18,0865	-50,1112
	29/08/2024 07:54:49	GO - GOIATUBA - BR-452	Parada do Veículo		Alerta de Software	0	NÃO	-18,0865	-50,1112
	29/08/2024 07:52:49	GO - GOIATUBA - BR-452	Parada do Veículo		Alerta de Software	0	NÃO	-18,0865	-50,1113
	29/08/2024 07:50:49	GO - GOIATUBA - BR-452	Parada do Veículo		Alerta de Software	0	NÃO	-18,0865	-50,1113
	29/08/2024 07:48:49	GO - GOIATUBA - BR-452	Parada do Veículo		Alerta de Software	0	NÃO	-18,0865	-50,1113
	29/08/2024 07:46:49	GO - GOIATUBA - Próx. BR-452	Parada do Veículo		Alerta de Software	0	NÃO	-18,0864	-50,1113
	29/08/2024 07:45:40	GO - GOIATUBA - Próx. BR-452			Posição Normal	0	NÃO	-18,0864	-50,1113
	29/08/2024 07:45:40	GO - GOIATUBA - Próx. BR-452	Parada do Veículo		Alerta de Software	0	NÃO	-18,0864	-50,1113
	29/08/2024 07:45:19	GO - GOIATUBA - Próx. BR-452	Ignição desligada		Evento	0	NÃO	-18,0864	-50,1113
	29/08/2024 07:44:58	GO - GOIATUBA - Próx. BR-452	04 PARADA PARA ABASTECIMENTO 04 PARADA PARA ABASTECIMENTO: POSTO: PREVISAO DE REINICIO HORA: ID MOTORISTA:0280		Macro		SIM	-18,0864	-50,1113
	29/08/2024 07:44:49	GO - GOIATUBA - Próx. BR-452	Ignição ligada		Status	0	NÃO	-18,0864	-50,1113
	29/08/2024 07:42:49	GO - GOIATUBA - Próx. BR-452	Ignição ligada		Status	81	NÃO	-18,0967	-50,0838
	29/08/2024 07:42:49	GO - GOIATUBA - Próx. BR-452	O pisca alerta está ligado		Status	81	NÃO	-18,0967	-50,0838
	29/08/2024 07:42:49	GO - GOIATUBA - Próx. BR-452	Ignição ligada		Status	81	NÃO	-18,0967	-50,0840
	29/08/2024 07:39:49	GO - BOM JESUS DE GOIÁS - BR-452	Ignição ligada		Status	80	SIM	-18,1055	-50,0627
	29/08/2024 07:37:49	GO - BOM JESUS DE GOIÁS - BR-452	Ignição ligada		Status	74	NÃO	-18,1140	-50,0404
	29/08/2024 07:35:49	GO - BOM JESUS DE GOIÁS - BR-452	Ignição ligada		Status	77	NÃO	-18,1224	-50,0181
	29/08/2024 07:35:45	GO - BOM JESUS DE GOIÁS - BR-452	Ignição ligada		Status	78	NÃO	-18,1227	-50,0173
	29/08/2024 07:33:49	GO - BOM JESUS DE GOIÁS - BR-452	Ignição ligada		Status	63	NÃO	-18,1300	-49,9979
	29/08/2024 07:31:49	GO - BOM JESUS DE GOIÁS - BR-452	Ignição ligada		Status	65	NÃO	-18,1422	-49,9655
	29/08/2024 07:31:49	GO - BOM JESUS DE GOIÁS - BR-452	O pisca alerta está ligado		Status	65	NÃO	-18,1422	-49,9655
	29/08/2024 07:31:49	GO - BOM JESUS DE GOIÁS - BR-452	Ignição ligada		Status	65	NÃO	-18,1422	-49,9656
	29/08/2024 07:28:49	GO - BOM JESUS DE GOIÁS - BR-452	Ignição ligada		Status	57	SIM	-18,1507	-49,9467
	29/08/2024 07:26:49	GO - BOM JESUS DE GOIÁS - BR-452	Ignição ligada		Status	78	NÃO	-18,1623	-49,9262
	29/08/2024 07:24:49	GO - BOM JESUS DE GOIÁS - BR-452	Ignição ligada		Status	74	NÃO	-18,1735	-49,9062
	29/08/2024 07:24:14	GO - BOM JESUS DE GOIÁS - BR-452	Ignição ligada		Status	79	NÃO	-18,1769	-49,9002
	29/08/2024 07:22:49	GO - BOM JESUS DE GOIÁS - Próx. BR-452	Ignição ligada		Status	71	NÃO	-18,1900	-49,8768

RELATÓRIO ANALÍTICO POR VEÍCULO






































Período: 27/08/2024 00:00:00 à 01/09/2024 23:59:59

Identificador: QZC1J57 SIMONE FH 2020

Placa: QZC1J57

- Legenda:**
-  Mensagens enviadas do Veículo (Veículo -> Central)
 -  Mensagens enviadas do Veículo (Controle de Jornada Cliente)
 -  Mensagens enviadas da Central (Central -> Veículo)



Sentido:	Data e Hora:	Localização:	Mensagem:	Modo Emergência	Tipo Mensagem:	Vel. (Km/h)	Log ?	Latitude	Longitude
	29/08/2024 07:22:49	GO - BOM JESUS DE GOIÁS - Próx. BR-452	O pisca alerta está ligado		Status	71	NÃO	-18,1900	-49,8768
	29/08/2024 07:22:49	GO - BOM JESUS DE GOIÁS - BR-452	Ignição ligada		Status	71	NÃO	-18,1901	-49,8770
	29/08/2024 07:19:49	GO - BOM JESUS DE GOIÁS - BR-452	Ignição ligada		Status	59	NÃO	-18,1985	-49,8587
	29/08/2024 07:18:55	GO - BOM JESUS DE GOIÁS - BR-452			Posição Normal	67	NÃO	-18,1980	-49,8507
	29/08/2024 07:17:49	GO - BOM JESUS DE GOIÁS - BR-452	Ignição ligada		Status	78	NÃO	-18,1968	-49,8383
	29/08/2024 07:15:49	GO - BOM JESUS DE GOIÁS - BR-452	Ignição ligada		Status	68	NÃO	-18,1959	-49,8149
	29/08/2024 07:13:49	GO - BOM JESUS DE GOIÁS - BR-452	Ignição ligada		Status	79	NÃO	-18,1968	-49,7925
	29/08/2024 07:11:49	GO - BOM JESUS DE GOIÁS - BR-452	Ignição ligada		Status	46	NÃO	-18,2000	-49,7750
	29/08/2024 07:09:49	GO - BOM JESUS DE GOIÁS - BR-452	Ignição ligada		Status	47	NÃO	-18,2083	-49,7608
	29/08/2024 07:07:49	GO - ITUMBIARA - BR-452	Ignição ligada		Status	33	NÃO	-18,2180	-49,7459
	29/08/2024 07:05:49	GO - ITUMBIARA - BR-452	Ignição ligada		Status	67	NÃO	-18,2250	-49,7376
	29/08/2024 07:03:49	GO - ITUMBIARA - BR-452	Ignição ligada		Status	74	NÃO	-18,2362	-49,7192
	29/08/2024 07:01:49	GO - BOM JESUS DE GOIÁS - BR-452	Ignição ligada		Status	59	NÃO	-18,2451	-49,6998
	29/08/2024 06:59:49	GO - BOM JESUS DE GOIÁS - BR-452	Ignição ligada		Status	42	NÃO	-18,2516	-49,6857
	29/08/2024 06:57:49	GO - BOM JESUS DE GOIÁS - BR-452	Ignição ligada		Status	29	NÃO	-18,2556	-49,6771
	29/08/2024 06:57:47	GO - BOM JESUS DE GOIÁS - BR-452	Ignição ligada		Status	29	NÃO	-18,2557	-49,6769
	29/08/2024 06:55:49	GO - BOM JESUS DE GOIÁS - BR-452	Ignição ligada		Status	35	NÃO	-18,2593	-49,6688
	29/08/2024 06:53:49	GO - BOM JESUS DE GOIÁS - BR-452	Ignição ligada		Status	76	NÃO	-18,2656	-49,6553
	29/08/2024 06:51:49	GO - BOM JESUS DE GOIÁS - BR-452	Ignição ligada		Status	69	NÃO	-18,2753	-49,6342
	29/08/2024 06:49:49	GO - BOM JESUS DE GOIÁS - BR-452	Ignição ligada		Status	68	NÃO	-18,2841	-49,6150
	29/08/2024 06:49:13	GO - BOM JESUS DE GOIÁS - BR-452	Ignição ligada		Status	63	NÃO	-18,2867	-49,6094
	29/08/2024 06:47:49	GO - BOM JESUS DE GOIÁS - Próx. BR-452	Ignição ligada		Status	74	NÃO	-18,2990	-49,5887
	29/08/2024 06:47:49	GO - BOM JESUS DE GOIÁS - Próx. BR-452	O pisca alerta está ligado		Status	74	NÃO	-18,2990	-49,5887
	29/08/2024 06:47:49	GO - BOM JESUS DE GOIÁS - BR-452	Ignição ligada		Status	74	NÃO	-18,2991	-49,5887
	29/08/2024 06:44:49	GO - ITUMBIARA - BR-452	Ignição ligada		Status	80	SIM	-18,3001	-49,5660
	29/08/2024 06:43:55	GO - ITUMBIARA - Próx. BR-452	Ignição ligada		Status	79	NÃO	-18,2986	-49,5550
	29/08/2024 06:42:49	GO - ITUMBIARA - BR-452	O pisca alerta está ligado		Status	68	NÃO	-18,2990	-49,5302
	29/08/2024 06:42:49	GO - ITUMBIARA - BR-452	Ignição ligada		Status	68	NÃO	-18,2990	-49,5302
	29/08/2024 06:42:49	GO - ITUMBIARA - BR-452	Ignição ligada		Status	68	NÃO	-18,2990	-49,5303
	29/08/2024 06:41:16	GO - ITUMBIARA - BR-452			Posição Normal	73	NÃO	-18,3013	-49,5248
	29/08/2024 06:39:49	GO - ITUMBIARA - BR-452	Ignição ligada		Status	78	NÃO	-18,3079	-49,5093
	29/08/2024 06:37:49	GO - ITUMBIARA - Próx. BR-452	Ignição ligada		Status	62	NÃO	-18,3195	-49,4817
	29/08/2024 06:37:49	GO - ITUMBIARA - Próx. BR-452	O pisca alerta está ligado		Status	62	NÃO	-18,3195	-49,4817
	29/08/2024 06:37:49	GO - ITUMBIARA - BR-452	Ignição ligada		Status	62	SIM	-18,3197	-49,4818
	29/08/2024 06:34:49	GO - ITUMBIARA - BR-452	Ignição ligada		Status	78	SIM	-18,3267	-49,4624
	29/08/2024 06:32:49	GO - ITUMBIARA - BR-452	O pisca alerta está ligado		Status	62	NÃO	-18,3375	-49,4367
	29/08/2024 06:32:49	GO - ITUMBIARA - BR-452	Ignição ligada		Status	62	NÃO	-18,3375	-49,4367

RELATÓRIO ANALÍTICO POR VEÍCULO

Período: 27/08/2024 00:00:00 à 01/09/2024 23:59:59

Identificador: QZC1J57 SIMONE FH 2020

Placa: QZC1J57

Legenda:

Mensagens enviadas do Veículo (Veículo -> Central)

Mensagens enviadas do Veículo (Controle de Jornada Cliente)

Mensagens enviadas da Central (Central -> Veículo)






Sentido:	Data e Hora:	Localização:	Mensagem:	Modo Emergência	Tipo Mensagem:	Vel. (Km/h)	Log ?	Latitude	Longitude
	29/08/2024 06:32:49	GO - ITUMBIARA - BR-452	Ignição ligada		Status	62	SIM	-18,3375	-49,4367
	29/08/2024 06:29:49	GO - ITUMBIARA - BR-452	Ignição ligada		Status	77	SIM	-18,3440	-49,4154
	29/08/2024 06:27:49	GO - ITUMBIARA - BR-452	Ignição ligada		Status	75	NÃO	-18,3538	-49,3827
	29/08/2024 06:27:49	GO - ITUMBIARA - BR-452	O pisca alerta está ligado		Status	75	NÃO	-18,3538	-49,3827
	29/08/2024 06:27:49	GO - ITUMBIARA - BR-452	Ignição ligada		Status	75	SIM	-18,3538	-49,3828
	29/08/2024 06:24:49	GO - ITUMBIARA - BR-452	Ignição ligada		Status	76	SIM	-18,3683	-49,3653
	29/08/2024 06:22:49	GO - ITUMBIARA - BR-154	Ignição ligada		Status	59	NÃO	-18,3813	-49,3467
	29/08/2024 06:20:49	GO - ITUMBIARA - BR-154	Ignição ligada		Status	59	NÃO	-18,3923	-49,3344
	29/08/2024 06:18:49	GO - ITUMBIARA - BR-154	Ignição ligada		Status	36	NÃO	-18,3997	-49,3183
	29/08/2024 06:16:49	GO - ITUMBIARA - Próx. BR-154	Ignição ligada		Status	30	NÃO	-18,4008	-49,3099
	29/08/2024 06:14:48	GO - ITUMBIARA - BR-154	Ignição ligada		Status	36	NÃO	-18,3979	-49,2988
	29/08/2024 06:12:48	GO - ITUMBIARA - BR-154	Ignição ligada		Status	52	NÃO	-18,3888	-49,2859
	29/08/2024 06:10:48	GO - ITUMBIARA - BR-154	Ignição ligada		Status	68	NÃO	-18,3797	-49,2734
	29/08/2024 06:08:48	GO - ITUMBIARA - BR-154	Ignição ligada		Status	48	NÃO	-18,3704	-49,2578
	29/08/2024 06:06:48	GO - ITUMBIARA - BR-154	Ignição ligada		Status	62	NÃO	-18,3646	-49,2382
	29/08/2024 06:04:48	GO - ITUMBIARA - BR-154	Ignição ligada		Status	50	NÃO	-18,3596	-49,2214
	29/08/2024 06:02:48	GO - ITUMBIARA - Via Expressa Júlio Borges de Souza	Ignição ligada		Status	43	NÃO	-18,3607	-49,2156
	29/08/2024 06:00:48	GO - ITUMBIARA - BR-153	Ignição ligada		Status	51	NÃO	-18,3745	-49,2112
	29/08/2024 05:58:48	GO - ITUMBIARA - BR-153	Ignição ligada		Status	45	NÃO	-18,3886	-49,2066
	29/08/2024 05:56:48	GO - ITUMBIARA - BR-153	Ignição ligada		Status	33	NÃO	-18,4001	-49,2030
	29/08/2024 05:54:48	GO - ITUMBIARA - BR-153	Ignição ligada		Status	46	NÃO	-18,4115	-49,1953
	29/08/2024 05:52:47	MG - ARAPORÃ - Avenida dos Barbosas	Ignição ligada		Status	11	NÃO	-18,4252	-49,1936
	29/08/2024 05:50:47	MG - ARAPORÃ - Próx. Rua Nove	Ignição ligada		Status	6	NÃO	-18,4246	-49,1930
	29/08/2024 05:48:47	MG - ARAPORÃ - Próx. Rua Nove	Parada do Veículo		Alerta de Software	0	NÃO	-18,4245	-49,1933
	29/08/2024 05:48:47	MG - ARAPORÃ - Próx. Rua Nove	Ignição ligada		Status	0	NÃO	-18,4245	-49,1933
	29/08/2024 05:46:47	MG - ARAPORÃ - Próx. Rua Nove	Ignição ligada		Status	0	NÃO	-18,4245	-49,1933
	29/08/2024 05:46:47	MG - ARAPORÃ - Próx. Rua Nove	Parada do Veículo		Alerta de Software	0	NÃO	-18,4245	-49,1933
	29/08/2024 05:46:09	MENSAGEM ENVIADA PELA CENTRAL Enviada por: integração	Habilitar sensor de violação de painel		Comando		-		
	29/08/2024 05:46:08	MENSAGEM ENVIADA PELA CENTRAL Enviada por: integração	Desligar Bloqueio		Comando		-		
	29/08/2024 05:46:07	MENSAGEM ENVIADA PELA CENTRAL Enviada por: integração	Habilitar sensor de porta do carona		Comando		-		
	29/08/2024 05:46:07	MENSAGEM ENVIADA PELA CENTRAL Enviada por: integração	Habilitar sensor de porta do motorista		Comando		-		
	29/08/2024 05:46:07	MG - ARAPORÃ - Próx. Rua Nove	Ignição ligada		Evento	0	NÃO	-18,4245	-49,1933
	29/08/2024 05:46:07	MG - ARAPORÃ - Próx. Rua Nove	O veículo está bloqueado		Status	0	NÃO	-18,4245	-49,1933
	29/08/2024 05:46:02	MENSAGEM ENVIADA PELA CENTRAL Enviada por: integração	Desabilitar Botão de Abertura de Trava de Baú		Comando		-		
	29/08/2024 05:46:02	MENSAGEM ENVIADA PELA CENTRAL Enviada por: integração	Habilitar sensor de desengate		Comando		-		

RELATÓRIO ANALÍTICO POR VEÍCULO









Período: 27/08/2024 00:00:00 à 01/09/2024 23:59:59

Identificador: QZC1J57 SIMONE FH 2020

Placa: QZC1J57

- Legenda:**
-  Mensagens enviadas do Veículo (Veículo -> Central)
 -  Mensagens enviadas do Veículo (Controle de Jornada Cliente)
 -  Mensagens enviadas da Central (Central -> Veículo)



Sentido:	Data e Hora:	Localização:	Mensagem:	Modo Emergência	Tipo Mensagem:	Vel. (Km/h)	Log ?	Latitude	Longitude
	29/08/2024 05:45:49	MG - ARAPORÃ - Próx. Rua Quatro	11 REINICIO DE VIAGEM 11 REINICIO DE VIAGEM ID MOTORISTA:0280		Macro		NÃO	-18,4246	-49,1933
	29/08/2024 05:44:47	MG - ARAPORÃ - Próx. Rua Quatro	O veículo está bloqueado		Status	0	NÃO	-18,4246	-49,1933
	29/08/2024 05:44:47	MG - ARAPORÃ - Próx. Rua Quatro	Porta do Motorista aberta		Status	0	NÃO	-18,4246	-49,1933
	29/08/2024 05:44:47	MG - ARAPORÃ - Próx. Rua Quatro	Parada do Veículo		Alerta de Software	0	NÃO	-18,4246	-49,1933
	29/08/2024 05:44:40	MG - ARAPORÃ - Próx. Rua Quatro	Porta do Motorista aberta		Evento	0	NÃO	-18,4246	-49,1933
	29/08/2024 05:44:40	MG - ARAPORÃ - Próx. Rua Quatro	O veículo está bloqueado		Status	0	NÃO	-18,4246	-49,1933
	29/08/2024 05:44:40	MG - ARAPORÃ - Próx. Rua Quatro	Parada do Veículo		Alerta de Software	0	NÃO	-18,4246	-49,1933
	29/08/2024 05:42:47	MG - ARAPORÃ - Próx. Rua Quatro	Parada do Veículo		Alerta de Software	0	NÃO	-18,4246	-49,1933
	29/08/2024 05:42:47	MG - ARAPORÃ - Próx. Rua Quatro	O veículo está bloqueado		Status	0	NÃO	-18,4246	-49,1933
	29/08/2024 05:42:47	MG - ARAPORÃ - Próx. Rua Quatro	Porta do Carona aberta		Status	0	NÃO	-18,4246	-49,1933
	29/08/2024 05:40:47	MG - ARAPORÃ - Próx. Rua Quatro	Porta do Carona aberta		Status	0	NÃO	-18,4246	-49,1933
	29/08/2024 05:40:47	MG - ARAPORÃ - Próx. Rua Quatro	O veículo está bloqueado		Status	0	NÃO	-18,4246	-49,1933
	29/08/2024 05:40:47	MG - ARAPORÃ - Próx. Rua Quatro	Parada do Veículo		Alerta de Software	0	NÃO	-18,4246	-49,1933
	29/08/2024 05:38:47	MG - ARAPORÃ - Próx. Rua Quatro	Parada do Veículo		Alerta de Software	0	NÃO	-18,4246	-49,1933
	29/08/2024 05:38:47	MG - ARAPORÃ - Próx. Rua Quatro	O veículo está bloqueado		Status	0	NÃO	-18,4246	-49,1933
	29/08/2024 05:38:47	MG - ARAPORÃ - Próx. Rua Quatro	Porta do Carona aberta		Status	0	NÃO	-18,4246	-49,1933
	29/08/2024 05:36:47	MG - ARAPORÃ - Próx. Rua Quatro	Porta do Carona aberta		Status	0	NÃO	-18,4246	-49,1933
	29/08/2024 05:36:47	MG - ARAPORÃ - Próx. Rua Quatro	O veículo está bloqueado		Status	0	NÃO	-18,4246	-49,1933
	29/08/2024 05:36:47	MG - ARAPORÃ - Próx. Rua Quatro	Parada do Veículo		Alerta de Software	0	NÃO	-18,4246	-49,1933
	29/08/2024 05:34:47	MG - ARAPORÃ - Próx. Rua Quatro	Parada do Veículo		Alerta de Software	0	NÃO	-18,4246	-49,1933
	29/08/2024 05:34:47	MG - ARAPORÃ - Próx. Rua Quatro	O veículo está bloqueado		Status	0	NÃO	-18,4246	-49,1933
	29/08/2024 05:34:47	MG - ARAPORÃ - Próx. Rua Quatro	Porta do Carona aberta		Status	0	NÃO	-18,4246	-49,1933
	29/08/2024 05:32:47	MG - ARAPORÃ - Próx. Rua Quatro	Porta do Carona aberta		Status	0	NÃO	-18,4246	-49,1933
	29/08/2024 05:32:47	MG - ARAPORÃ - Próx. Rua Quatro	O veículo está bloqueado		Status	0	NÃO	-18,4246	-49,1933
	29/08/2024 05:32:47	MG - ARAPORÃ - Próx. Rua Quatro	Parada do Veículo		Alerta de Software	0	NÃO	-18,4246	-49,1933
	29/08/2024 05:31:14	MG - ARAPORÃ - Próx. Rua Quatro	O veículo está bloqueado		Status	0	NÃO	-18,4246	-49,1933
	29/08/2024 05:31:14	MG - ARAPORÃ - Próx. Rua Quatro	Porta do Carona aberta		Evento	0	NÃO	-18,4246	-49,1933
	29/08/2024 05:31:14	MG - ARAPORÃ - Próx. Rua Quatro	Parada do Veículo		Alerta de Software	0	NÃO	-18,4246	-49,1933
	29/08/2024 05:30:46	MG - ARAPORÃ - Próx. Rua Quatro	O veículo está bloqueado		Status	0	NÃO	-18,4246	-49,1933
	29/08/2024 05:30:46	MG - ARAPORÃ - Próx. Rua Quatro	Porta do Motorista aberta		Status	0	NÃO	-18,4246	-49,1933
	29/08/2024 05:30:46	MG - ARAPORÃ - Próx. Rua Quatro	Parada do Veículo		Alerta de Software	0	NÃO	-18,4246	-49,1933
	29/08/2024 05:29:31	MG - ARAPORÃ - Próx. Rua Quatro	O veículo está bloqueado		Status	0	NÃO	-18,4246	-49,1933
	29/08/2024 05:29:31	MG - ARAPORÃ - Próx. Rua Quatro	Porta do Motorista aberta		Evento	0	NÃO	-18,4246	-49,1933
	29/08/2024 05:29:31	MG - ARAPORÃ - Próx. Rua Quatro	Parada do Veículo		Alerta de Software	0	NÃO	-18,4246	-49,1933
	29/08/2024 05:28:46	MG - ARAPORÃ - Próx. Rua Quatro	O veículo está bloqueado		Status	0	NÃO	-18,4246	-49,1933
	29/08/2024 05:28:46	MG - ARAPORÃ - Próx. Rua Quatro	Parada do Veículo		Alerta de Software	0	NÃO	-18,4246	-49,1933
	29/08/2024 05:26:46	MG - ARAPORÃ - Próx. Rua Quatro	Parada do Veículo		Alerta de Software	0	NÃO	-18,4246	-49,1933

RELATÓRIO ANALÍTICO POR VEÍCULO



Período: 27/08/2024 00:00:00 à 01/09/2024 23:59:59

Identificador: QZC1J57 SIMONE FH 2020

Placa: QZC1J57

- Legenda:**
-  Mensagens enviadas do Veículo (Veículo -> Central)
 -  Mensagens enviadas do Veículo (Controle de Jornada Cliente)
 -  Mensagens enviadas da Central (Central -> Veículo)



Sentido:	Data e Hora:	Localização:	Mensagem:	Modo Emergência	Tipo Mensagem:	Vel. (Km/h)	Log ?	Latitude	Longitude
	29/08/2024 05:26:46	MG - ARAPORÃ - Próx. Rua Quatro	O veículo está bloqueado		Status	0	NÃO	-18,4246	-49,1933
	29/08/2024 05:24:46	MG - ARAPORÃ - Próx. Rua Quatro	O veículo está bloqueado		Status	0	NÃO	-18,4246	-49,1933
	29/08/2024 05:24:46	MG - ARAPORÃ - Próx. Rua Quatro	Parada do Veículo		Alerta de Software	0	NÃO	-18,4246	-49,1933
	29/08/2024 05:22:46	MG - ARAPORÃ - Próx. Rua Quatro	Parada do Veículo		Alerta de Software	0	NÃO	-18,4246	-49,1933
	29/08/2024 05:22:46	MG - ARAPORÃ - Próx. Rua Quatro	O veículo está bloqueado		Status	0	NÃO	-18,4246	-49,1933
	29/08/2024 05:20:46	MG - ARAPORÃ - Próx. Rua Quatro	O veículo está bloqueado		Status	0	NÃO	-18,4246	-49,1933
	29/08/2024 05:20:46	MG - ARAPORÃ - Próx. Rua Quatro	Parada do Veículo		Alerta de Software	0	NÃO	-18,4246	-49,1933
	29/08/2024 05:18:46	MG - ARAPORÃ - Próx. Rua Quatro	Parada do Veículo		Alerta de Software	0	NÃO	-18,4246	-49,1933
	29/08/2024 05:18:46	MG - ARAPORÃ - Próx. Rua Quatro	O veículo está bloqueado		Status	0	NÃO	-18,4246	-49,1933
	29/08/2024 05:16:46	MG - ARAPORÃ - Próx. Rua Quatro	O veículo está bloqueado		Status	0	NÃO	-18,4246	-49,1933
	29/08/2024 05:16:46	MG - ARAPORÃ - Próx. Rua Quatro	Parada do Veículo		Alerta de Software	0	NÃO	-18,4246	-49,1933
	29/08/2024 05:14:46	MG - ARAPORÃ - Próx. Rua Quatro	Parada do Veículo		Alerta de Software	0	NÃO	-18,4246	-49,1933
	29/08/2024 05:14:46	MG - ARAPORÃ - Próx. Rua Quatro	O veículo está bloqueado		Status	0	NÃO	-18,4246	-49,1933
	29/08/2024 05:12:46	MG - ARAPORÃ - Próx. Rua Quatro	O veículo está bloqueado		Status	0	NÃO	-18,4246	-49,1933
	29/08/2024 05:12:46	MG - ARAPORÃ - Próx. Rua Quatro	Parada do Veículo		Alerta de Software	0	NÃO	-18,4246	-49,1933
	29/08/2024 05:10:46	MG - ARAPORÃ - Próx. Rua Quatro	Parada do Veículo		Alerta de Software	0	NÃO	-18,4246	-49,1933
	29/08/2024 05:10:46	MG - ARAPORÃ - Próx. Rua Quatro	O veículo está bloqueado		Status	0	NÃO	-18,4246	-49,1933
	29/08/2024 05:08:46	MG - ARAPORÃ - Próx. Rua Quatro	O veículo está bloqueado		Status	0	NÃO	-18,4246	-49,1933
	29/08/2024 05:08:46	MG - ARAPORÃ - Próx. Rua Quatro	Parada do Veículo		Alerta de Software	0	NÃO	-18,4246	-49,1933
	29/08/2024 05:06:46	MG - ARAPORÃ - Próx. Rua Quatro	Parada do Veículo		Alerta de Software	0	NÃO	-18,4246	-49,1933
	29/08/2024 05:06:46	MG - ARAPORÃ - Próx. Rua Quatro	O veículo está bloqueado		Status	0	NÃO	-18,4246	-49,1933
	29/08/2024 05:04:46	MG - ARAPORÃ - Próx. Rua Quatro	O veículo está bloqueado		Status	0	NÃO	-18,4246	-49,1933
	29/08/2024 05:04:46	MG - ARAPORÃ - Próx. Rua Quatro	Parada do Veículo		Alerta de Software	0	NÃO	-18,4246	-49,1933
	29/08/2024 05:02:46	MG - ARAPORÃ - Próx. Rua Quatro	Parada do Veículo		Alerta de Software	0	NÃO	-18,4246	-49,1933
	29/08/2024 05:02:46	MG - ARAPORÃ - Próx. Rua Quatro	O veículo está bloqueado		Status	0	NÃO	-18,4246	-49,1933
	29/08/2024 05:00:46	MG - ARAPORÃ - Próx. Rua Nove	O veículo está bloqueado		Status	0	NÃO	-18,4245	-49,1933
	29/08/2024 05:00:46	MG - ARAPORÃ - Próx. Rua Nove	Parada do Veículo		Alerta de Software	0	NÃO	-18,4245	-49,1933
	29/08/2024 04:58:46	MG - ARAPORÃ - Próx. Rua Nove	Parada do Veículo		Alerta de Software	0	NÃO	-18,4245	-49,1933
	29/08/2024 04:58:46	MG - ARAPORÃ - Próx. Rua Nove	O veículo está bloqueado		Status	0	NÃO	-18,4245	-49,1933
	29/08/2024 04:56:46	MG - ARAPORÃ - Próx. Rua Nove	O veículo está bloqueado		Status	0	NÃO	-18,4245	-49,1933
	29/08/2024 04:56:46	MG - ARAPORÃ - Próx. Rua Nove	Parada do Veículo		Alerta de Software	0	NÃO	-18,4245	-49,1933
	29/08/2024 04:54:46	MG - ARAPORÃ - Próx. Rua Quatro	Parada do Veículo		Alerta de Software	0	NÃO	-18,4246	-49,1933
	29/08/2024 04:54:46	MG - ARAPORÃ - Próx. Rua Quatro	O veículo está bloqueado		Status	0	NÃO	-18,4246	-49,1933
	29/08/2024 04:52:46	MG - ARAPORÃ - Próx. Rua Quatro	O veículo está bloqueado		Status	0	NÃO	-18,4246	-49,1933
	29/08/2024 04:52:46	MG - ARAPORÃ - Próx. Rua Quatro	Parada do Veículo		Alerta de Software	0	NÃO	-18,4246	-49,1933
	29/08/2024 04:50:46	MG - ARAPORÃ - Próx. Rua Quatro	Parada do Veículo		Alerta de Software	0	NÃO	-18,4246	-49,1933
	29/08/2024 04:50:46	MG - ARAPORÃ - Próx. Rua Quatro	O veículo está bloqueado		Status	0	NÃO	-18,4246	-49,1933

RELATÓRIO ANALÍTICO POR VEÍCULO

Período: 27/08/2024 00:00:00 à 01/09/2024 23:59:59

Identificador: QZC1J57 SIMONE FH 2020

Placa: QZC1J57

Legenda:

Mensagens enviadas do Veículo (Veículo -> Central)

Mensagens enviadas do Veículo (Controle de Jornada Cliente)

Mensagens enviadas da Central (Central -> Veículo)



Sentido:	Data e Hora:	Localização:	Mensagem:	Modo Emergência	Tipo Mensagem:	Vel. (Km/h)	Log ?	Latitude	Longitude
	29/08/2024 04:48:46	MG - ARAPORÃ - Próx. Rua Quatro	O veículo está bloqueado		Status	0	NÃO	-18,4246	-49,1933
	29/08/2024 04:48:46	MG - ARAPORÃ - Próx. Rua Quatro	Parada do Veículo		Alerta de Software	0	NÃO	-18,4246	-49,1933
	29/08/2024 04:46:46	MG - ARAPORÃ - Próx. Rua Quatro	Parada do Veículo		Alerta de Software	0	NÃO	-18,4246	-49,1933
	29/08/2024 04:46:46	MG - ARAPORÃ - Próx. Rua Quatro	O veículo está bloqueado		Status	0	NÃO	-18,4246	-49,1933
	29/08/2024 04:44:46	MG - ARAPORÃ - Próx. Rua Quatro	O veículo está bloqueado		Status	0	NÃO	-18,4246	-49,1933
	29/08/2024 04:44:46	MG - ARAPORÃ - Próx. Rua Quatro	Parada do Veículo		Alerta de Software	0	NÃO	-18,4246	-49,1933
	29/08/2024 04:42:46	MG - ARAPORÃ - Próx. Rua Quatro	Parada do Veículo		Alerta de Software	0	NÃO	-18,4246	-49,1933
	29/08/2024 04:42:46	MG - ARAPORÃ - Próx. Rua Quatro	O veículo está bloqueado		Status	0	NÃO	-18,4246	-49,1933
	29/08/2024 04:40:46	MG - ARAPORÃ - Próx. Rua Quatro	O veículo está bloqueado		Status	0	NÃO	-18,4246	-49,1933
	29/08/2024 04:40:46	MG - ARAPORÃ - Próx. Rua Quatro	Parada do Veículo		Alerta de Software	0	NÃO	-18,4246	-49,1933
	29/08/2024 04:38:46	MG - ARAPORÃ - Próx. Rua Quatro	Parada do Veículo		Alerta de Software	0	NÃO	-18,4246	-49,1933
	29/08/2024 04:38:46	MG - ARAPORÃ - Próx. Rua Quatro	O veículo está bloqueado		Status	0	NÃO	-18,4246	-49,1933
	29/08/2024 04:36:46	MG - ARAPORÃ - Próx. Rua Quatro	O veículo está bloqueado		Status	0	NÃO	-18,4246	-49,1933
	29/08/2024 04:36:46	MG - ARAPORÃ - Próx. Rua Quatro	Parada do Veículo		Alerta de Software	0	NÃO	-18,4246	-49,1933
	29/08/2024 04:34:46	MG - ARAPORÃ - Próx. Rua Quatro	Parada do Veículo		Alerta de Software	0	NÃO	-18,4246	-49,1933
	29/08/2024 04:34:46	MG - ARAPORÃ - Próx. Rua Quatro	O veículo está bloqueado		Status	0	NÃO	-18,4246	-49,1933
	29/08/2024 04:32:46	MG - ARAPORÃ - Próx. Rua Quatro	O veículo está bloqueado		Status	0	NÃO	-18,4246	-49,1933
	29/08/2024 04:32:46	MG - ARAPORÃ - Próx. Rua Quatro	Parada do Veículo		Alerta de Software	0	NÃO	-18,4246	-49,1933
	29/08/2024 04:30:46	MG - ARAPORÃ - Próx. Rua Quatro	Parada do Veículo		Alerta de Software	0	NÃO	-18,4246	-49,1933
	29/08/2024 04:30:46	MG - ARAPORÃ - Próx. Rua Quatro	O veículo está bloqueado		Status	0	NÃO	-18,4246	-49,1933
	29/08/2024 04:28:46	MG - ARAPORÃ - Próx. Rua Quatro	O veículo está bloqueado		Status	0	NÃO	-18,4246	-49,1933
	29/08/2024 04:28:46	MG - ARAPORÃ - Próx. Rua Quatro	Parada do Veículo		Alerta de Software	0	NÃO	-18,4246	-49,1933
	29/08/2024 04:26:46	MG - ARAPORÃ - Próx. Rua Quatro	Parada do Veículo		Alerta de Software	0	NÃO	-18,4246	-49,1933
	29/08/2024 04:26:46	MG - ARAPORÃ - Próx. Rua Quatro	O veículo está bloqueado		Status	0	NÃO	-18,4246	-49,1933
	29/08/2024 04:24:46	MG - ARAPORÃ - Próx. Rua Quatro	O veículo está bloqueado		Status	0	NÃO	-18,4246	-49,1933
	29/08/2024 04:24:46	MG - ARAPORÃ - Próx. Rua Quatro	Parada do Veículo		Alerta de Software	0	NÃO	-18,4246	-49,1933
	29/08/2024 04:22:46	MG - ARAPORÃ - Próx. Rua Nove	Parada do Veículo		Alerta de Software	0	NÃO	-18,4246	-49,1932
	29/08/2024 04:22:46	MG - ARAPORÃ - Próx. Rua Nove	O veículo está bloqueado		Status	0	NÃO	-18,4246	-49,1932
	29/08/2024 04:20:46	MG - ARAPORÃ - Próx. Rua Quatro	O veículo está bloqueado		Status	0	NÃO	-18,4246	-49,1933
	29/08/2024 04:20:46	MG - ARAPORÃ - Próx. Rua Quatro	Parada do Veículo		Alerta de Software	0	NÃO	-18,4246	-49,1933
	29/08/2024 04:18:46	MG - ARAPORÃ - Próx. Rua Quatro	Parada do Veículo		Alerta de Software	0	NÃO	-18,4246	-49,1933
	29/08/2024 04:18:46	MG - ARAPORÃ - Próx. Rua Quatro	O veículo está bloqueado		Status	0	NÃO	-18,4246	-49,1933
	29/08/2024 04:16:46	MG - ARAPORÃ - Próx. Rua Quatro	O veículo está bloqueado		Status	0	NÃO	-18,4246	-49,1933
	29/08/2024 04:16:46	MG - ARAPORÃ - Próx. Rua Quatro	Parada do Veículo		Alerta de Software	0	NÃO	-18,4246	-49,1933
	29/08/2024 04:14:46	MG - ARAPORÃ - Próx. Rua Quatro	Parada do Veículo		Alerta de Software	0	NÃO	-18,4246	-49,1933
	29/08/2024 04:14:46	MG - ARAPORÃ - Próx. Rua Quatro	O veículo está bloqueado		Status	0	NÃO	-18,4246	-49,1933
	29/08/2024 04:12:46	MG - ARAPORÃ - Próx. Rua Quatro	O veículo está bloqueado		Status	0	NÃO	-18,4246	-49,1933

RELATÓRIO ANALÍTICO POR VEÍCULO






































Período: 27/08/2024 00:00:00 à 01/09/2024 23:59:59

Identificador: QZC1J57 SIMONE FH 2020

Placa: QZC1J57

- Legenda:**
-  Mensagens enviadas do Veículo (Veículo -> Central)
 -  Mensagens enviadas do Veículo (Controle de Jornada Cliente)
 -  Mensagens enviadas da Central (Central -> Veículo)



Sentido:	Data e Hora:	Localização:	Mensagem:	Modo Emergência	Tipo Mensagem:	Vel. (Km/h)	Log ?	Latitude	Longitude
	29/08/2024 04:12:46	MG - ARAPORÃ - Próx. Rua Quatro	Parada do Veículo		Alerta de Software	0	NÃO	-18,4246	-49,1933
	29/08/2024 04:10:46	MG - ARAPORÃ - Próx. Rua Quatro	Parada do Veículo		Alerta de Software	0	NÃO	-18,4246	-49,1933
	29/08/2024 04:10:46	MG - ARAPORÃ - Próx. Rua Quatro	O veículo está bloqueado		Status	0	NÃO	-18,4246	-49,1933
	29/08/2024 04:08:46	MG - ARAPORÃ - Próx. Rua Quatro	O veículo está bloqueado		Status	0	NÃO	-18,4246	-49,1933
	29/08/2024 04:08:46	MG - ARAPORÃ - Próx. Rua Quatro	Parada do Veículo		Alerta de Software	0	NÃO	-18,4246	-49,1933
	29/08/2024 04:06:46	MG - ARAPORÃ - Próx. Rua Quatro	Parada do Veículo		Alerta de Software	0	NÃO	-18,4246	-49,1933
	29/08/2024 04:06:46	MG - ARAPORÃ - Próx. Rua Quatro	O veículo está bloqueado		Status	0	NÃO	-18,4246	-49,1933
	29/08/2024 04:04:46	MG - ARAPORÃ - Próx. Rua Quatro	O veículo está bloqueado		Status	0	NÃO	-18,4246	-49,1933
	29/08/2024 04:04:46	MG - ARAPORÃ - Próx. Rua Quatro	Parada do Veículo		Alerta de Software	0	NÃO	-18,4246	-49,1933
	29/08/2024 04:02:46	MG - ARAPORÃ - Próx. Rua Quatro	Parada do Veículo		Alerta de Software	0	NÃO	-18,4246	-49,1933
	29/08/2024 04:02:46	MG - ARAPORÃ - Próx. Rua Quatro	O veículo está bloqueado		Status	0	NÃO	-18,4246	-49,1933
	29/08/2024 04:00:46	MG - ARAPORÃ - Próx. Rua Quatro	O veículo está bloqueado		Status	0	NÃO	-18,4246	-49,1933
	29/08/2024 04:00:46	MG - ARAPORÃ - Próx. Rua Quatro	Parada do Veículo		Alerta de Software	0	NÃO	-18,4246	-49,1933
	29/08/2024 03:58:46	MG - ARAPORÃ - Próx. Rua Quatro	Parada do Veículo		Alerta de Software	0	NÃO	-18,4246	-49,1933
	29/08/2024 03:58:46	MG - ARAPORÃ - Próx. Rua Quatro	O veículo está bloqueado		Status	0	NÃO	-18,4246	-49,1933
	29/08/2024 03:56:46	MG - ARAPORÃ - Próx. Rua Quatro	O veículo está bloqueado		Status	0	NÃO	-18,4246	-49,1933
	29/08/2024 03:56:46	MG - ARAPORÃ - Próx. Rua Quatro	Parada do Veículo		Alerta de Software	0	NÃO	-18,4246	-49,1933
	29/08/2024 03:54:46	MG - ARAPORÃ - Próx. Rua Quatro	Parada do Veículo		Alerta de Software	0	NÃO	-18,4246	-49,1933
	29/08/2024 03:54:46	MG - ARAPORÃ - Próx. Rua Quatro	O veículo está bloqueado		Status	0	NÃO	-18,4246	-49,1933
	29/08/2024 03:52:46	MG - ARAPORÃ - Próx. Rua Quatro	O veículo está bloqueado		Status	0	NÃO	-18,4246	-49,1933
	29/08/2024 03:52:46	MG - ARAPORÃ - Próx. Rua Quatro	Parada do Veículo		Alerta de Software	0	NÃO	-18,4246	-49,1933
	29/08/2024 03:50:46	MG - ARAPORÃ - Próx. Rua Quatro	Parada do Veículo		Alerta de Software	0	NÃO	-18,4246	-49,1933
	29/08/2024 03:50:46	MG - ARAPORÃ - Próx. Rua Quatro	O veículo está bloqueado		Status	0	NÃO	-18,4246	-49,1933
	29/08/2024 03:48:46	MG - ARAPORÃ - Próx. Rua Quatro	O veículo está bloqueado		Status	0	NÃO	-18,4246	-49,1933
	29/08/2024 03:48:46	MG - ARAPORÃ - Próx. Rua Quatro	Parada do Veículo		Alerta de Software	0	NÃO	-18,4246	-49,1933
	29/08/2024 03:46:46	MG - ARAPORÃ - Próx. Rua Quatro	Parada do Veículo		Alerta de Software	0	NÃO	-18,4246	-49,1933
	29/08/2024 03:46:46	MG - ARAPORÃ - Próx. Rua Quatro	O veículo está bloqueado		Status	0	NÃO	-18,4246	-49,1933
	29/08/2024 03:44:46	MG - ARAPORÃ - Próx. Rua Quatro	O veículo está bloqueado		Status	0	NÃO	-18,4246	-49,1933
	29/08/2024 03:44:46	MG - ARAPORÃ - Próx. Rua Quatro	Parada do Veículo		Alerta de Software	0	NÃO	-18,4246	-49,1933
	29/08/2024 03:42:46	MG - ARAPORÃ - Próx. Rua Quatro	Parada do Veículo		Alerta de Software	0	NÃO	-18,4246	-49,1933
	29/08/2024 03:42:46	MG - ARAPORÃ - Próx. Rua Quatro	O veículo está bloqueado		Status	0	NÃO	-18,4246	-49,1933
	29/08/2024 03:40:46	MG - ARAPORÃ - Próx. Rua Quatro	O veículo está bloqueado		Status	0	NÃO	-18,4246	-49,1933
	29/08/2024 03:40:46	MG - ARAPORÃ - Próx. Rua Quatro	Parada do Veículo		Alerta de Software	0	NÃO	-18,4246	-49,1933
	29/08/2024 03:38:46	MG - ARAPORÃ - Próx. Rua Quatro	Parada do Veículo		Alerta de Software	0	NÃO	-18,4246	-49,1933
	29/08/2024 03:38:46	MG - ARAPORÃ - Próx. Rua Quatro	O veículo está bloqueado		Status	0	NÃO	-18,4246	-49,1933
	29/08/2024 03:36:46	MG - ARAPORÃ - Próx. Rua Nove	O veículo está bloqueado		Status	0	NÃO	-18,4246	-49,1932
	29/08/2024 03:36:46	MG - ARAPORÃ - Próx. Rua Nove	Parada do Veículo		Alerta de Software	0	NÃO	-18,4246	-49,1932

RELATÓRIO ANALÍTICO POR VEÍCULO



































Período: 27/08/2024 00:00:00 à 01/09/2024 23:59:59

Identificador: QZC1J57 SIMONE FH 2020

Placa: QZC1J57

- Legenda:**
-  Mensagens enviadas do Veículo (Veículo -> Central)
 -  Mensagens enviadas do Veículo (Controle de Jornada Cliente)
 -  Mensagens enviadas da Central (Central -> Veículo)



Sentido:	Data e Hora:	Localização:	Mensagem:	Modo Emergência	Tipo Mensagem:	Vel. (Km/h)	Log ?	Latitude	Longitude
	29/08/2024 03:34:46	MG - ARAPORÃ - Próx. Rua Nove	Parada do Veículo		Alerta de Software	0	NÃO	-18,4246	-49,1932
	29/08/2024 03:34:46	MG - ARAPORÃ - Próx. Rua Nove	O veículo está bloqueado		Status	0	NÃO	-18,4246	-49,1932
	29/08/2024 03:32:46	MG - ARAPORÃ - Próx. Rua Nove	O veículo está bloqueado		Status	0	NÃO	-18,4246	-49,1932
	29/08/2024 03:32:46	MG - ARAPORÃ - Próx. Rua Nove	Parada do Veículo		Alerta de Software	0	NÃO	-18,4246	-49,1932
	29/08/2024 03:30:46	MG - ARAPORÃ - Próx. Rua Nove	Parada do Veículo		Alerta de Software	0	NÃO	-18,4246	-49,1932
	29/08/2024 03:30:46	MG - ARAPORÃ - Próx. Rua Nove	O veículo está bloqueado		Status	0	NÃO	-18,4246	-49,1932
	29/08/2024 03:28:46	MG - ARAPORÃ - Próx. Rua Nove	O veículo está bloqueado		Status	0	NÃO	-18,4246	-49,1932
	29/08/2024 03:28:46	MG - ARAPORÃ - Próx. Rua Nove	Parada do Veículo		Alerta de Software	0	NÃO	-18,4246	-49,1932
	29/08/2024 03:26:46	MG - ARAPORÃ - Próx. Rua Quatro	Parada do Veículo		Alerta de Software	0	NÃO	-18,4246	-49,1933
	29/08/2024 03:26:46	MG - ARAPORÃ - Próx. Rua Quatro	O veículo está bloqueado		Status	0	NÃO	-18,4246	-49,1933
	29/08/2024 03:24:46	MG - ARAPORÃ - Próx. Rua Quatro	O veículo está bloqueado		Status	0	NÃO	-18,4246	-49,1933
	29/08/2024 03:24:46	MG - ARAPORÃ - Próx. Rua Quatro	Parada do Veículo		Alerta de Software	0	NÃO	-18,4246	-49,1933
	29/08/2024 03:22:46	MG - ARAPORÃ - Próx. Rua Quatro	Parada do Veículo		Alerta de Software	0	NÃO	-18,4246	-49,1933
	29/08/2024 03:22:46	MG - ARAPORÃ - Próx. Rua Quatro	O veículo está bloqueado		Status	0	NÃO	-18,4246	-49,1933
	29/08/2024 03:20:46	MG - ARAPORÃ - Próx. Rua Quatro	O veículo está bloqueado		Status	0	NÃO	-18,4246	-49,1933
	29/08/2024 03:20:46	MG - ARAPORÃ - Próx. Rua Quatro	Parada do Veículo		Alerta de Software	0	NÃO	-18,4246	-49,1933
	29/08/2024 03:18:46	MG - ARAPORÃ - Próx. Rua Quatro	Parada do Veículo		Alerta de Software	0	NÃO	-18,4246	-49,1933
	29/08/2024 03:18:46	MG - ARAPORÃ - Próx. Rua Quatro	O veículo está bloqueado		Status	0	NÃO	-18,4246	-49,1933
	29/08/2024 03:16:46	MG - ARAPORÃ - Próx. Rua Quatro	O veículo está bloqueado		Status	0	NÃO	-18,4246	-49,1933
	29/08/2024 03:16:46	MG - ARAPORÃ - Próx. Rua Quatro	Parada do Veículo		Alerta de Software	0	NÃO	-18,4246	-49,1933
	29/08/2024 03:14:46	MG - ARAPORÃ - Próx. Rua Quatro	Parada do Veículo		Alerta de Software	0	NÃO	-18,4246	-49,1933
	29/08/2024 03:14:46	MG - ARAPORÃ - Próx. Rua Quatro	O veículo está bloqueado		Status	0	NÃO	-18,4246	-49,1933
	29/08/2024 03:12:46	MG - ARAPORÃ - Próx. Rua Quatro	O veículo está bloqueado		Status	0	NÃO	-18,4246	-49,1933
	29/08/2024 03:12:46	MG - ARAPORÃ - Próx. Rua Quatro	Parada do Veículo		Alerta de Software	0	NÃO	-18,4246	-49,1933
	29/08/2024 03:10:46	MG - ARAPORÃ - Próx. Rua Quatro	Parada do Veículo		Alerta de Software	0	NÃO	-18,4246	-49,1933
	29/08/2024 03:10:46	MG - ARAPORÃ - Próx. Rua Quatro	O veículo está bloqueado		Status	0	NÃO	-18,4246	-49,1933
	29/08/2024 03:08:46	MG - ARAPORÃ - Próx. Rua Quatro	O veículo está bloqueado		Status	0	NÃO	-18,4246	-49,1933
	29/08/2024 03:08:46	MG - ARAPORÃ - Próx. Rua Quatro	Parada do Veículo		Alerta de Software	0	NÃO	-18,4246	-49,1933
	29/08/2024 03:06:46	MG - ARAPORÃ - Próx. Rua Quatro	Parada do Veículo		Alerta de Software	0	NÃO	-18,4246	-49,1933
	29/08/2024 03:06:46	MG - ARAPORÃ - Próx. Rua Quatro	O veículo está bloqueado		Status	0	NÃO	-18,4246	-49,1933
	29/08/2024 03:04:46	MG - ARAPORÃ - Próx. Rua Quatro	O veículo está bloqueado		Status	0	NÃO	-18,4246	-49,1933
	29/08/2024 03:04:46	MG - ARAPORÃ - Próx. Rua Quatro	Parada do Veículo		Alerta de Software	0	NÃO	-18,4246	-49,1933
	29/08/2024 03:02:46	MG - ARAPORÃ - Próx. Rua Quatro	Parada do Veículo		Alerta de Software	0	NÃO	-18,4246	-49,1933
	29/08/2024 03:02:46	MG - ARAPORÃ - Próx. Rua Quatro	O veículo está bloqueado		Status	0	NÃO	-18,4246	-49,1933
	29/08/2024 03:00:46	MG - ARAPORÃ - Próx. Rua Quatro	O veículo está bloqueado		Status	0	NÃO	-18,4246	-49,1933
	29/08/2024 03:00:46	MG - ARAPORÃ - Próx. Rua Quatro	Parada do Veículo		Alerta de Software	0	NÃO	-18,4246	-49,1933
	29/08/2024 02:58:46	MG - ARAPORÃ - Próx. Rua Quatro	Parada do Veículo		Alerta de Software	0	NÃO	-18,4246	-49,1933

RELATÓRIO ANALÍTICO POR VEÍCULO


Período: 27/08/2024 00:00:00 à 01/09/2024 23:59:59

Identificador: QZC1J57 SIMONE FH 2020

Placa: QZC1J57

- Legenda:**
-  Mensagens enviadas do Veículo (Veículo -> Central)
 -  Mensagens enviadas do Veículo (Controle de Jornada Cliente)
 -  Mensagens enviadas da Central (Central -> Veículo)






Sentido:	Data e Hora:	Localização:	Mensagem:	Modo Emergência	Tipo Mensagem:	Vel. (Km/h)	Log ?	Latitude	Longitude
	29/08/2024 02:58:46	MG - ARAPORÃ - Próx. Rua Quatro	O veículo está bloqueado		Status	0	NÃO	-18,4246	-49,1933
	29/08/2024 02:56:46	MG - ARAPORÃ - Próx. Rua Quatro	O veículo está bloqueado		Status	0	NÃO	-18,4246	-49,1933
	29/08/2024 02:56:46	MG - ARAPORÃ - Próx. Rua Quatro	Parada do Veículo		Alerta de Software	0	NÃO	-18,4246	-49,1933
	29/08/2024 02:54:46	MG - ARAPORÃ - Próx. Rua Quatro	Parada do Veículo		Alerta de Software	0	NÃO	-18,4246	-49,1933
	29/08/2024 02:54:46	MG - ARAPORÃ - Próx. Rua Quatro	O veículo está bloqueado		Status	0	NÃO	-18,4246	-49,1933
	29/08/2024 02:52:46	MG - ARAPORÃ - Próx. Rua Quatro	O veículo está bloqueado		Status	0	NÃO	-18,4246	-49,1933
	29/08/2024 02:52:46	MG - ARAPORÃ - Próx. Rua Quatro	Parada do Veículo		Alerta de Software	0	NÃO	-18,4246	-49,1933
	29/08/2024 02:50:46	MG - ARAPORÃ - Próx. Rua Quatro	Parada do Veículo		Alerta de Software	0	NÃO	-18,4246	-49,1933
	29/08/2024 02:50:46	MG - ARAPORÃ - Próx. Rua Quatro	O veículo está bloqueado		Status	0	NÃO	-18,4246	-49,1933
	29/08/2024 02:48:46	MG - ARAPORÃ - Próx. Rua Quatro	O veículo está bloqueado		Status	0	NÃO	-18,4246	-49,1933
	29/08/2024 02:48:46	MG - ARAPORÃ - Próx. Rua Quatro	Parada do Veículo		Alerta de Software	0	NÃO	-18,4246	-49,1933
	29/08/2024 02:46:46	MG - ARAPORÃ - Próx. Rua Quatro	Parada do Veículo		Alerta de Software	0	NÃO	-18,4246	-49,1933
	29/08/2024 02:46:46	MG - ARAPORÃ - Próx. Rua Quatro	O veículo está bloqueado		Status	0	NÃO	-18,4246	-49,1933
	29/08/2024 02:44:46	MG - ARAPORÃ - Próx. Rua Quatro	O veículo está bloqueado		Status	0	NÃO	-18,4246	-49,1933
	29/08/2024 02:44:46	MG - ARAPORÃ - Próx. Rua Quatro	Parada do Veículo		Alerta de Software	0	NÃO	-18,4246	-49,1933
	29/08/2024 02:42:46	MG - ARAPORÃ - Próx. Rua Quatro	Parada do Veículo		Alerta de Software	0	NÃO	-18,4246	-49,1933
	29/08/2024 02:42:46	MG - ARAPORÃ - Próx. Rua Quatro	O veículo está bloqueado		Status	0	NÃO	-18,4246	-49,1933
	29/08/2024 02:40:46	MG - ARAPORÃ - Próx. Rua Nove	O veículo está bloqueado		Status	0	NÃO	-18,4246	-49,1932
	29/08/2024 02:40:46	MG - ARAPORÃ - Próx. Rua Nove	Parada do Veículo		Alerta de Software	0	NÃO	-18,4246	-49,1932
	29/08/2024 02:38:46	MG - ARAPORÃ - Próx. Rua Quatro	Parada do Veículo		Alerta de Software	0	NÃO	-18,4246	-49,1933
	29/08/2024 02:38:46	MG - ARAPORÃ - Próx. Rua Quatro	O veículo está bloqueado		Status	0	NÃO	-18,4246	-49,1933
	29/08/2024 02:36:46	MG - ARAPORÃ - Próx. Rua Quatro	O veículo está bloqueado		Status	0	NÃO	-18,4246	-49,1933
	29/08/2024 02:36:46	MG - ARAPORÃ - Próx. Rua Quatro	Parada do Veículo		Alerta de Software	0	NÃO	-18,4246	-49,1933
	29/08/2024 02:34:46	MG - ARAPORÃ - Próx. Rua Quatro	Parada do Veículo		Alerta de Software	0	NÃO	-18,4246	-49,1933
	29/08/2024 02:34:46	MG - ARAPORÃ - Próx. Rua Quatro	O veículo está bloqueado		Status	0	NÃO	-18,4246	-49,1933
	29/08/2024 02:32:46	MG - ARAPORÃ - Próx. Rua Quatro	O veículo está bloqueado		Status	0	NÃO	-18,4246	-49,1933
	29/08/2024 02:32:46	MG - ARAPORÃ - Próx. Rua Quatro	Parada do Veículo		Alerta de Software	0	NÃO	-18,4246	-49,1933
	29/08/2024 02:30:46	MG - ARAPORÃ - Próx. Rua Quatro	Parada do Veículo		Alerta de Software	0	NÃO	-18,4246	-49,1933
	29/08/2024 02:30:46	MG - ARAPORÃ - Próx. Rua Quatro	O veículo está bloqueado		Status	0	NÃO	-18,4246	-49,1933
	29/08/2024 02:28:46	MG - ARAPORÃ - Próx. Rua Quatro	O veículo está bloqueado		Status	0	NÃO	-18,4246	-49,1933
	29/08/2024 02:28:46	MG - ARAPORÃ - Próx. Rua Quatro	Parada do Veículo		Alerta de Software	0	NÃO	-18,4246	-49,1933
	29/08/2024 02:26:46	MG - ARAPORÃ - Próx. Rua Quatro	Parada do Veículo		Alerta de Software	0	NÃO	-18,4246	-49,1933
	29/08/2024 02:26:46	MG - ARAPORÃ - Próx. Rua Quatro	O veículo está bloqueado		Status	0	NÃO	-18,4246	-49,1933
	29/08/2024 02:24:46	MG - ARAPORÃ - Próx. Rua Quatro	O veículo está bloqueado		Status	0	NÃO	-18,4246	-49,1933
	29/08/2024 02:24:46	MG - ARAPORÃ - Próx. Rua Quatro	Parada do Veículo		Alerta de Software	0	NÃO	-18,4246	-49,1933
	29/08/2024 02:22:46	MG - ARAPORÃ - Próx. Rua Quatro	Parada do Veículo		Alerta de Software	0	NÃO	-18,4246	-49,1933
	29/08/2024 02:22:46	MG - ARAPORÃ - Próx. Rua Quatro	O veículo está bloqueado		Status	0	NÃO	-18,4246	-49,1933

RELATÓRIO ANALÍTICO POR VEÍCULO




























Período: 27/08/2024 00:00:00 à 01/09/2024 23:59:59

Identificador: QZC1J57 SIMONE FH 2020

Placa: QZC1J57

- Legenda:**
-  Mensagens enviadas do Veículo (Veículo -> Central)
 -  Mensagens enviadas do Veículo (Controle de Jornada Cliente)
 -  Mensagens enviadas da Central (Central -> Veículo)



Sentido:	Data e Hora:	Localização:	Mensagem:	Modo Emergência	Tipo Mensagem:	Vel. (Km/h)	Log ?	Latitude	Longitude
	29/08/2024 02:20:46	MG - ARAPORÃ - Próx. Rua Quatro	O veículo está bloqueado		Status	0	NÃO	-18,4246	-49,1933
	29/08/2024 02:20:46	MG - ARAPORÃ - Próx. Rua Quatro	Parada do Veículo		Alerta de Software	0	NÃO	-18,4246	-49,1933
	29/08/2024 02:18:46	MG - ARAPORÃ - Próx. Rua Quatro	Parada do Veículo		Alerta de Software	0	NÃO	-18,4246	-49,1933
	29/08/2024 02:18:46	MG - ARAPORÃ - Próx. Rua Quatro	O veículo está bloqueado		Status	0	NÃO	-18,4246	-49,1933
	29/08/2024 02:16:46	MG - ARAPORÃ - Próx. Rua Quatro	O veículo está bloqueado		Status	0	NÃO	-18,4246	-49,1933
	29/08/2024 02:16:46	MG - ARAPORÃ - Próx. Rua Quatro	Parada do Veículo		Alerta de Software	0	NÃO	-18,4246	-49,1933
	29/08/2024 02:14:46	MG - ARAPORÃ - Próx. Rua Nove	Parada do Veículo		Alerta de Software	0	NÃO	-18,4246	-49,1932
	29/08/2024 02:14:46	MG - ARAPORÃ - Próx. Rua Nove	O veículo está bloqueado		Status	0	NÃO	-18,4246	-49,1932
	29/08/2024 02:12:46	MG - ARAPORÃ - Próx. Rua Nove	O veículo está bloqueado		Status	0	NÃO	-18,4246	-49,1932
	29/08/2024 02:12:46	MG - ARAPORÃ - Próx. Rua Nove	Parada do Veículo		Alerta de Software	0	NÃO	-18,4246	-49,1932
	29/08/2024 02:10:46	MG - ARAPORÃ - Próx. Rua Nove	Parada do Veículo		Alerta de Software	0	NÃO	-18,4246	-49,1932
	29/08/2024 02:10:46	MG - ARAPORÃ - Próx. Rua Nove	O veículo está bloqueado		Status	0	NÃO	-18,4246	-49,1932
	29/08/2024 02:08:46	MG - ARAPORÃ - Próx. Rua Nove	O veículo está bloqueado		Status	0	NÃO	-18,4246	-49,1932
	29/08/2024 02:08:46	MG - ARAPORÃ - Próx. Rua Nove	Parada do Veículo		Alerta de Software	0	NÃO	-18,4246	-49,1932
	29/08/2024 02:06:46	MG - ARAPORÃ - Próx. Rua Nove	Parada do Veículo		Alerta de Software	0	NÃO	-18,4246	-49,1932
	29/08/2024 02:06:46	MG - ARAPORÃ - Próx. Rua Nove	O veículo está bloqueado		Status	0	NÃO	-18,4246	-49,1932
	29/08/2024 02:04:46	MG - ARAPORÃ - Próx. Rua Nove	O veículo está bloqueado		Status	0	NÃO	-18,4246	-49,1932
	29/08/2024 02:04:46	MG - ARAPORÃ - Próx. Rua Nove	Parada do Veículo		Alerta de Software	0	NÃO	-18,4246	-49,1932
	29/08/2024 02:02:46	MG - ARAPORÃ - Próx. Rua Nove	Parada do Veículo		Alerta de Software	0	NÃO	-18,4246	-49,1932
	29/08/2024 02:02:46	MG - ARAPORÃ - Próx. Rua Nove	O veículo está bloqueado		Status	0	NÃO	-18,4246	-49,1932
	29/08/2024 02:00:46	MG - ARAPORÃ - Próx. Rua Nove	O veículo está bloqueado		Status	0	NÃO	-18,4246	-49,1932
	29/08/2024 02:00:46	MG - ARAPORÃ - Próx. Rua Nove	Parada do Veículo		Alerta de Software	0	NÃO	-18,4246	-49,1932
	29/08/2024 01:58:46	MG - ARAPORÃ - Próx. Rua Nove	Parada do Veículo		Alerta de Software	0	NÃO	-18,4246	-49,1932
	29/08/2024 01:58:46	MG - ARAPORÃ - Próx. Rua Nove	O veículo está bloqueado		Status	0	NÃO	-18,4246	-49,1932
	29/08/2024 01:56:46	MG - ARAPORÃ - Próx. Rua Nove	O veículo está bloqueado		Status	0	NÃO	-18,4246	-49,1932
	29/08/2024 01:56:46	MG - ARAPORÃ - Próx. Rua Nove	Parada do Veículo		Alerta de Software	0	NÃO	-18,4246	-49,1932
	29/08/2024 01:54:46	MG - ARAPORÃ - Próx. Rua Quatro	Parada do Veículo		Alerta de Software	0	NÃO	-18,4246	-49,1933
	29/08/2024 01:54:46	MG - ARAPORÃ - Próx. Rua Quatro	O veículo está bloqueado		Status	0	NÃO	-18,4246	-49,1933
	29/08/2024 01:52:46	MG - ARAPORÃ - Próx. Rua Quatro	O veículo está bloqueado		Status	0	NÃO	-18,4246	-49,1933
	29/08/2024 01:52:46	MG - ARAPORÃ - Próx. Rua Quatro	Parada do Veículo		Alerta de Software	0	NÃO	-18,4246	-49,1933
	29/08/2024 01:50:46	MG - ARAPORÃ - Próx. Rua Quatro	Parada do Veículo		Alerta de Software	0	NÃO	-18,4246	-49,1933
	29/08/2024 01:50:46	MG - ARAPORÃ - Próx. Rua Quatro	O veículo está bloqueado		Status	0	NÃO	-18,4246	-49,1933
	29/08/2024 01:48:46	MG - ARAPORÃ - Próx. Rua Quatro	O veículo está bloqueado		Status	0	NÃO	-18,4246	-49,1933
	29/08/2024 01:48:46	MG - ARAPORÃ - Próx. Rua Quatro	Parada do Veículo		Alerta de Software	0	NÃO	-18,4246	-49,1933
	29/08/2024 01:46:46	MG - ARAPORÃ - Próx. Rua Quatro	Parada do Veículo		Alerta de Software	0	NÃO	-18,4246	-49,1933
	29/08/2024 01:46:46	MG - ARAPORÃ - Próx. Rua Quatro	O veículo está bloqueado		Status	0	NÃO	-18,4246	-49,1933
	29/08/2024 01:44:46	MG - ARAPORÃ - Próx. Rua Quatro	O veículo está bloqueado		Status	0	NÃO	-18,4246	-49,1933

RELATÓRIO ANALÍTICO POR VEÍCULO






































Período: 27/08/2024 00:00:00 à 01/09/2024 23:59:59

Identificador: QZC1J57 SIMONE FH 2020

Placa: QZC1J57

- Legenda:**
-  Mensagens enviadas do Veículo (Veículo -> Central)
 -  Mensagens enviadas do Veículo (Controle de Jornada Cliente)
 -  Mensagens enviadas da Central (Central -> Veículo)






Sentido:	Data e Hora:	Localização:	Mensagem:	Modo Emergência	Tipo Mensagem:	Vel. (Km/h)	Log ?	Latitude	Longitude
	29/08/2024 01:44:46	MG - ARAPORÃ - Próx. Rua Quatro	Parada do Veículo		Alerta de Software	0	NÃO	-18,4246	-49,1933
	29/08/2024 01:42:46	MG - ARAPORÃ - Próx. Rua Quatro	Parada do Veículo		Alerta de Software	0	NÃO	-18,4246	-49,1933
	29/08/2024 01:42:46	MG - ARAPORÃ - Próx. Rua Quatro	O veículo está bloqueado		Status	0	NÃO	-18,4246	-49,1933
	29/08/2024 01:40:46	MG - ARAPORÃ - Próx. Rua Quatro	O veículo está bloqueado		Status	0	NÃO	-18,4246	-49,1933
	29/08/2024 01:40:46	MG - ARAPORÃ - Próx. Rua Quatro	Parada do Veículo		Alerta de Software	0	NÃO	-18,4246	-49,1933
	29/08/2024 01:38:46	MG - ARAPORÃ - Próx. Rua Quatro	Parada do Veículo		Alerta de Software	0	NÃO	-18,4246	-49,1933
	29/08/2024 01:38:46	MG - ARAPORÃ - Próx. Rua Quatro	O veículo está bloqueado		Status	0	NÃO	-18,4246	-49,1933
	29/08/2024 01:36:46	MG - ARAPORÃ - Próx. Rua Quatro	O veículo está bloqueado		Status	0	NÃO	-18,4246	-49,1933
	29/08/2024 01:36:46	MG - ARAPORÃ - Próx. Rua Quatro	Parada do Veículo		Alerta de Software	0	NÃO	-18,4246	-49,1933
	29/08/2024 01:34:46	MG - ARAPORÃ - Próx. Rua Quatro	Parada do Veículo		Alerta de Software	0	NÃO	-18,4246	-49,1933
	29/08/2024 01:34:46	MG - ARAPORÃ - Próx. Rua Quatro	O veículo está bloqueado		Status	0	NÃO	-18,4246	-49,1933
	29/08/2024 01:32:46	MG - ARAPORÃ - Próx. Rua Quatro	O veículo está bloqueado		Status	0	NÃO	-18,4246	-49,1933
	29/08/2024 01:32:46	MG - ARAPORÃ - Próx. Rua Quatro	Parada do Veículo		Alerta de Software	0	NÃO	-18,4246	-49,1933
	29/08/2024 01:30:46	MG - ARAPORÃ - Próx. Rua Quatro	Parada do Veículo		Alerta de Software	0	NÃO	-18,4246	-49,1933
	29/08/2024 01:30:46	MG - ARAPORÃ - Próx. Rua Quatro	O veículo está bloqueado		Status	0	NÃO	-18,4246	-49,1933
	29/08/2024 01:28:46	MG - ARAPORÃ - Próx. Rua Quatro	O veículo está bloqueado		Status	0	NÃO	-18,4246	-49,1933
	29/08/2024 01:28:46	MG - ARAPORÃ - Próx. Rua Quatro	Parada do Veículo		Alerta de Software	0	NÃO	-18,4246	-49,1933
	29/08/2024 01:26:46	MG - ARAPORÃ - Próx. Rua Quatro	Parada do Veículo		Alerta de Software	0	NÃO	-18,4246	-49,1933
	29/08/2024 01:26:46	MG - ARAPORÃ - Próx. Rua Quatro	O veículo está bloqueado		Status	0	NÃO	-18,4246	-49,1933
	29/08/2024 01:24:46	MG - ARAPORÃ - Próx. Rua Quatro	O veículo está bloqueado		Status	0	NÃO	-18,4247	-49,1933
	29/08/2024 01:24:46	MG - ARAPORÃ - Próx. Rua Quatro	Parada do Veículo		Alerta de Software	0	NÃO	-18,4247	-49,1933
	29/08/2024 01:22:46	MG - ARAPORÃ - Próx. Rua Quatro	Parada do Veículo		Alerta de Software	0	NÃO	-18,4247	-49,1933
	29/08/2024 01:22:46	MG - ARAPORÃ - Próx. Rua Quatro	O veículo está bloqueado		Status	0	NÃO	-18,4247	-49,1933
	29/08/2024 01:20:46	MG - ARAPORÃ - Próx. Rua Quatro	O veículo está bloqueado		Status	0	NÃO	-18,4247	-49,1933
	29/08/2024 01:20:46	MG - ARAPORÃ - Próx. Rua Quatro	Parada do Veículo		Alerta de Software	0	NÃO	-18,4247	-49,1933
	29/08/2024 01:18:46	MG - ARAPORÃ - Próx. Rua Quatro	Parada do Veículo		Alerta de Software	0	NÃO	-18,4247	-49,1933
	29/08/2024 01:18:46	MG - ARAPORÃ - Próx. Rua Quatro	O veículo está bloqueado		Status	0	NÃO	-18,4247	-49,1933
	29/08/2024 01:16:46	MG - ARAPORÃ - Próx. Rua Quatro	O veículo está bloqueado		Status	0	NÃO	-18,4247	-49,1933
	29/08/2024 01:16:46	MG - ARAPORÃ - Próx. Rua Quatro	Parada do Veículo		Alerta de Software	0	NÃO	-18,4247	-49,1933
	29/08/2024 01:14:46	MG - ARAPORÃ - Próx. Rua Quatro	Parada do Veículo		Alerta de Software	0	NÃO	-18,4247	-49,1933
	29/08/2024 01:14:46	MG - ARAPORÃ - Próx. Rua Quatro	O veículo está bloqueado		Status	0	NÃO	-18,4247	-49,1933
	29/08/2024 01:12:46	MG - ARAPORÃ - Próx. Rua Quatro	O veículo está bloqueado		Status	0	NÃO	-18,4247	-49,1933
	29/08/2024 01:12:46	MG - ARAPORÃ - Próx. Rua Quatro	Parada do Veículo		Alerta de Software	0	NÃO	-18,4247	-49,1933
	29/08/2024 01:10:46	MG - ARAPORÃ - Próx. Rua Quatro	Parada do Veículo		Alerta de Software	0	NÃO	-18,4247	-49,1933
	29/08/2024 01:10:46	MG - ARAPORÃ - Próx. Rua Quatro	O veículo está bloqueado		Status	0	NÃO	-18,4247	-49,1933
	29/08/2024 01:08:46	MG - ARAPORÃ - Próx. Rua Quatro	O veículo está bloqueado		Status	0	NÃO	-18,4247	-49,1933
	29/08/2024 01:08:46	MG - ARAPORÃ - Próx. Rua Quatro	Parada do Veículo		Alerta de Software	0	NÃO	-18,4247	-49,1933

RELATÓRIO ANALÍTICO POR VEÍCULO





































Período: 27/08/2024 00:00:00 à 01/09/2024 23:59:59

Identificador: QZC1J57 SIMONE FH 2020

Placa: QZC1J57

- Legenda:**
-  Mensagens enviadas do Veículo (Veículo -> Central)
 -  Mensagens enviadas do Veículo (Controle de Jornada Cliente)
 -  Mensagens enviadas da Central (Central -> Veículo)



Sentido:	Data e Hora:	Localização:	Mensagem:	Modo Emergência	Tipo Mensagem:	Vel. (Km/h)	Log ?	Latitude	Longitude
	29/08/2024 01:06:46	MG - ARAPORÃ - Próx. Rua Quatro	Parada do Veículo		Alerta de Software	0	NÃO	-18,4246	-49,1933
	29/08/2024 01:06:46	MG - ARAPORÃ - Próx. Rua Quatro	O veículo está bloqueado		Status	0	NÃO	-18,4246	-49,1933
	29/08/2024 01:04:46	MG - ARAPORÃ - Próx. Rua Quatro	O veículo está bloqueado		Status	0	NÃO	-18,4246	-49,1933
	29/08/2024 01:04:46	MG - ARAPORÃ - Próx. Rua Quatro	Parada do Veículo		Alerta de Software	0	NÃO	-18,4246	-49,1933
	29/08/2024 01:02:46	MG - ARAPORÃ - Próx. Rua Quatro	Parada do Veículo		Alerta de Software	0	NÃO	-18,4246	-49,1933
	29/08/2024 01:02:46	MG - ARAPORÃ - Próx. Rua Quatro	O veículo está bloqueado		Status	0	NÃO	-18,4246	-49,1933
	29/08/2024 01:00:46	MG - ARAPORÃ - Próx. Rua Quatro	O veículo está bloqueado		Status	0	NÃO	-18,4246	-49,1933
	29/08/2024 01:00:46	MG - ARAPORÃ - Próx. Rua Quatro	Parada do Veículo		Alerta de Software	0	NÃO	-18,4246	-49,1933
	29/08/2024 00:58:46	MG - ARAPORÃ - Próx. Rua Quatro	Parada do Veículo		Alerta de Software	0	NÃO	-18,4246	-49,1933
	29/08/2024 00:58:46	MG - ARAPORÃ - Próx. Rua Quatro	O veículo está bloqueado		Status	0	NÃO	-18,4246	-49,1933
	29/08/2024 00:56:46	MG - ARAPORÃ - Próx. Rua Quatro	O veículo está bloqueado		Status	0	NÃO	-18,4247	-49,1933
	29/08/2024 00:56:46	MG - ARAPORÃ - Próx. Rua Quatro	Parada do Veículo		Alerta de Software	0	NÃO	-18,4247	-49,1933
	29/08/2024 00:54:46	MG - ARAPORÃ - Próx. Rua Quatro	Parada do Veículo		Alerta de Software	0	NÃO	-18,4247	-49,1933
	29/08/2024 00:54:46	MG - ARAPORÃ - Próx. Rua Quatro	O veículo está bloqueado		Status	0	NÃO	-18,4247	-49,1933
	29/08/2024 00:52:46	MG - ARAPORÃ - Próx. Rua Quatro	O veículo está bloqueado		Status	0	NÃO	-18,4247	-49,1933
	29/08/2024 00:52:46	MG - ARAPORÃ - Próx. Rua Quatro	Parada do Veículo		Alerta de Software	0	NÃO	-18,4247	-49,1933
	29/08/2024 00:50:46	MG - ARAPORÃ - Próx. Rua Quatro	Parada do Veículo		Alerta de Software	0	NÃO	-18,4247	-49,1933
	29/08/2024 00:50:46	MG - ARAPORÃ - Próx. Rua Quatro	O veículo está bloqueado		Status	0	NÃO	-18,4247	-49,1933
	29/08/2024 00:48:46	MG - ARAPORÃ - Próx. Rua Quatro	O veículo está bloqueado		Status	0	NÃO	-18,4247	-49,1932
	29/08/2024 00:48:46	MG - ARAPORÃ - Próx. Rua Quatro	Parada do Veículo		Alerta de Software	0	NÃO	-18,4247	-49,1932
	29/08/2024 00:46:46	MG - ARAPORÃ - Próx. Rua Nove	Parada do Veículo		Alerta de Software	0	NÃO	-18,4246	-49,1932
	29/08/2024 00:46:46	MG - ARAPORÃ - Próx. Rua Nove	O veículo está bloqueado		Status	0	NÃO	-18,4246	-49,1932
	29/08/2024 00:44:46	MG - ARAPORÃ - Próx. Rua Nove	O veículo está bloqueado		Status	0	NÃO	-18,4246	-49,1932
	29/08/2024 00:44:46	MG - ARAPORÃ - Próx. Rua Nove	Parada do Veículo		Alerta de Software	0	NÃO	-18,4246	-49,1932
	29/08/2024 00:42:46	MG - ARAPORÃ - Próx. Rua Nove	Parada do Veículo		Alerta de Software	0	NÃO	-18,4246	-49,1932
	29/08/2024 00:42:46	MG - ARAPORÃ - Próx. Rua Nove	O veículo está bloqueado		Status	0	NÃO	-18,4246	-49,1932
	29/08/2024 00:40:46	MG - ARAPORÃ - Próx. Rua Nove	O veículo está bloqueado		Status	0	NÃO	-18,4246	-49,1932
	29/08/2024 00:40:46	MG - ARAPORÃ - Próx. Rua Nove	Parada do Veículo		Alerta de Software	0	NÃO	-18,4246	-49,1932
	29/08/2024 00:38:46	MG - ARAPORÃ - Próx. Rua Nove	Parada do Veículo		Alerta de Software	0	NÃO	-18,4246	-49,1932
	29/08/2024 00:38:46	MG - ARAPORÃ - Próx. Rua Nove	O veículo está bloqueado		Status	0	NÃO	-18,4246	-49,1932
	29/08/2024 00:36:46	MG - ARAPORÃ - Próx. Rua Nove	O veículo está bloqueado		Status	0	NÃO	-18,4246	-49,1932
	29/08/2024 00:36:46	MG - ARAPORÃ - Próx. Rua Nove	Parada do Veículo		Alerta de Software	0	NÃO	-18,4246	-49,1932
	29/08/2024 00:34:46	MG - ARAPORÃ - Próx. Rua Nove	Parada do Veículo		Alerta de Software	0	NÃO	-18,4246	-49,1932
	29/08/2024 00:34:46	MG - ARAPORÃ - Próx. Rua Nove	O veículo está bloqueado		Status	0	NÃO	-18,4246	-49,1932
	29/08/2024 00:32:46	MG - ARAPORÃ - Próx. Rua Nove	O veículo está bloqueado		Status	0	NÃO	-18,4246	-49,1932
	29/08/2024 00:32:46	MG - ARAPORÃ - Próx. Rua Nove	Parada do Veículo		Alerta de Software	0	NÃO	-18,4246	-49,1932
	29/08/2024 00:30:46	MG - ARAPORÃ - Próx. Rua Nove	Parada do Veículo		Alerta de Software	0	NÃO	-18,4246	-49,1932

RELATÓRIO ANALÍTICO POR VEÍCULO































Período: 27/08/2024 00:00:00 à 01/09/2024 23:59:59

Identificador: QZC1J57 SIMONE FH 2020

Placa: QZC1J57

- Legenda:**
-  Mensagens enviadas do Veículo (Veículo -> Central)
 -  Mensagens enviadas do Veículo (Controle de Jornada Cliente)
 -  Mensagens enviadas da Central (Central -> Veículo)



Sentido:	Data e Hora:	Localização:	Mensagem:	Modo Emergência	Tipo Mensagem:	Vel. (Km/h)	Log ?	Latitude	Longitude
	29/08/2024 00:30:46	MG - ARAPORÃ - Próx. Rua Nove	O veículo está bloqueado		Status	0	NÃO	-18,4246	-49,1932
	29/08/2024 00:28:46	MG - ARAPORÃ - Próx. Rua Nove	O veículo está bloqueado		Status	0	NÃO	-18,4246	-49,1932
	29/08/2024 00:28:46	MG - ARAPORÃ - Próx. Rua Nove	Parada do Veículo		Alerta de Software	0	NÃO	-18,4246	-49,1932
	29/08/2024 00:26:46	MG - ARAPORÃ - Próx. Rua Nove	Parada do Veículo		Alerta de Software	0	NÃO	-18,4246	-49,1932
	29/08/2024 00:26:46	MG - ARAPORÃ - Próx. Rua Nove	O veículo está bloqueado		Status	0	NÃO	-18,4246	-49,1932
	29/08/2024 00:24:46	MG - ARAPORÃ - Próx. Rua Nove	O veículo está bloqueado		Status	0	NÃO	-18,4246	-49,1932
	29/08/2024 00:24:46	MG - ARAPORÃ - Próx. Rua Nove	Parada do Veículo		Alerta de Software	0	NÃO	-18,4246	-49,1932
	29/08/2024 00:22:46	MG - ARAPORÃ - Próx. Rua Nove	Parada do Veículo		Alerta de Software	0	NÃO	-18,4246	-49,1932
	29/08/2024 00:22:46	MG - ARAPORÃ - Próx. Rua Nove	O veículo está bloqueado		Status	0	NÃO	-18,4246	-49,1932
	29/08/2024 00:20:46	MG - ARAPORÃ - Próx. Rua Nove	O veículo está bloqueado		Status	0	NÃO	-18,4246	-49,1932
	29/08/2024 00:20:46	MG - ARAPORÃ - Próx. Rua Nove	Parada do Veículo		Alerta de Software	0	NÃO	-18,4246	-49,1932
	29/08/2024 00:18:46	MG - ARAPORÃ - Próx. Rua Nove	Parada do Veículo		Alerta de Software	0	NÃO	-18,4246	-49,1932
	29/08/2024 00:18:46	MG - ARAPORÃ - Próx. Rua Nove	O veículo está bloqueado		Status	0	NÃO	-18,4246	-49,1932
	29/08/2024 00:16:46	MG - ARAPORÃ - Próx. Rua Quatro	O veículo está bloqueado		Status	0	NÃO	-18,4247	-49,1932
	29/08/2024 00:16:46	MG - ARAPORÃ - Próx. Rua Quatro	Parada do Veículo		Alerta de Software	0	NÃO	-18,4247	-49,1932
	29/08/2024 00:14:46	MG - ARAPORÃ - Próx. Rua Quatro	Parada do Veículo		Alerta de Software	0	NÃO	-18,4247	-49,1932
	29/08/2024 00:14:46	MG - ARAPORÃ - Próx. Rua Quatro	O veículo está bloqueado		Status	0	NÃO	-18,4247	-49,1932
	29/08/2024 00:12:46	MG - ARAPORÃ - Próx. Rua Quatro	O veículo está bloqueado		Status	0	NÃO	-18,4247	-49,1932
	29/08/2024 00:12:46	MG - ARAPORÃ - Próx. Rua Quatro	Parada do Veículo		Alerta de Software	0	NÃO	-18,4247	-49,1932
	29/08/2024 00:10:46	MG - ARAPORÃ - Próx. Rua Quatro	Parada do Veículo		Alerta de Software	0	NÃO	-18,4247	-49,1932
	29/08/2024 00:10:46	MG - ARAPORÃ - Próx. Rua Quatro	O veículo está bloqueado		Status	0	NÃO	-18,4247	-49,1932
	29/08/2024 00:08:46	MG - ARAPORÃ - Próx. Rua Quatro	O veículo está bloqueado		Status	0	NÃO	-18,4247	-49,1932
	29/08/2024 00:08:46	MG - ARAPORÃ - Próx. Rua Quatro	Parada do Veículo		Alerta de Software	0	NÃO	-18,4247	-49,1932
	29/08/2024 00:06:46	MG - ARAPORÃ - Próx. Rua Quatro	Parada do Veículo		Alerta de Software	0	NÃO	-18,4247	-49,1932
	29/08/2024 00:06:46	MG - ARAPORÃ - Próx. Rua Quatro	O veículo está bloqueado		Status	0	NÃO	-18,4247	-49,1932
	29/08/2024 00:04:46	MG - ARAPORÃ - Próx. Rua Quatro	O veículo está bloqueado		Status	0	NÃO	-18,4247	-49,1932
	29/08/2024 00:04:46	MG - ARAPORÃ - Próx. Rua Quatro	Parada do Veículo		Alerta de Software	0	NÃO	-18,4247	-49,1932
	29/08/2024 00:02:46	MG - ARAPORÃ - Próx. Rua Quatro	Parada do Veículo		Alerta de Software	0	NÃO	-18,4247	-49,1932
	29/08/2024 00:02:46	MG - ARAPORÃ - Próx. Rua Quatro	O veículo está bloqueado		Status	0	NÃO	-18,4247	-49,1932
	29/08/2024 00:00:46	MG - ARAPORÃ - Próx. Rua Quatro	O veículo está bloqueado		Status	0	NÃO	-18,4247	-49,1933
	29/08/2024 00:00:46	MG - ARAPORÃ - Próx. Rua Quatro	Parada do Veículo		Alerta de Software	0	NÃO	-18,4247	-49,1933
	28/08/2024 23:58:46	MG - ARAPORÃ - Próx. Rua Quatro	Parada do Veículo		Alerta de Software	0	NÃO	-18,4247	-49,1933
	28/08/2024 23:58:46	MG - ARAPORÃ - Próx. Rua Quatro	O veículo está bloqueado		Status	0	NÃO	-18,4247	-49,1933
	28/08/2024 23:56:46	MG - ARAPORÃ - Próx. Rua Quatro	O veículo está bloqueado		Status	0	NÃO	-18,4247	-49,1932
	28/08/2024 23:56:46	MG - ARAPORÃ - Próx. Rua Quatro	Parada do Veículo		Alerta de Software	0	NÃO	-18,4247	-49,1932
	28/08/2024 23:54:46	MG - ARAPORÃ - Próx. Rua Quatro	Parada do Veículo		Alerta de Software	0	NÃO	-18,4247	-49,1932
	28/08/2024 23:54:46	MG - ARAPORÃ - Próx. Rua Quatro	O veículo está bloqueado		Status	0	NÃO	-18,4247	-49,1932

RELATÓRIO ANALÍTICO POR VEÍCULO

Período: 27/08/2024 00:00:00 à 01/09/2024 23:59:59

Identificador: QZC1J57 SIMONE FH 2020

Placa: QZC1J57

Legenda:

Mensagens enviadas do Veículo (Veículo -> Central)

Mensagens enviadas do Veículo (Controle de Jornada Cliente)

Mensagens enviadas da Central (Central -> Veículo)



Sentido:	Data e Hora:	Localização:	Mensagem:	Modo Emergência	Tipo Mensagem:	Vel. (Km/h)	Log ?	Latitude	Longitude
	28/08/2024 23:52:46	MG - ARAPORÃ - Próx. Rua Quatro	O veículo está bloqueado		Status	0	NÃO	-18,4247	-49,1932
	28/08/2024 23:52:46	MG - ARAPORÃ - Próx. Rua Quatro	Parada do Veículo		Alerta de Software	0	NÃO	-18,4247	-49,1932
	28/08/2024 23:50:46	MG - ARAPORÃ - Próx. Rua Quatro	Parada do Veículo		Alerta de Software	0	NÃO	-18,4247	-49,1932
	28/08/2024 23:50:46	MG - ARAPORÃ - Próx. Rua Quatro	O veículo está bloqueado		Status	0	NÃO	-18,4247	-49,1932
	28/08/2024 23:48:46	MG - ARAPORÃ - Próx. Rua Quatro	O veículo está bloqueado		Status	0	NÃO	-18,4247	-49,1932
	28/08/2024 23:48:46	MG - ARAPORÃ - Próx. Rua Quatro	Parada do Veículo		Alerta de Software	0	NÃO	-18,4247	-49,1932
	28/08/2024 23:46:46	MG - ARAPORÃ - Próx. Rua Quatro	Parada do Veículo		Alerta de Software	0	NÃO	-18,4247	-49,1932
	28/08/2024 23:46:46	MG - ARAPORÃ - Próx. Rua Quatro	O veículo está bloqueado		Status	0	NÃO	-18,4247	-49,1932
	28/08/2024 23:44:46	MG - ARAPORÃ - Próx. Rua Quatro	O veículo está bloqueado		Status	0	NÃO	-18,4247	-49,1932
	28/08/2024 23:44:46	MG - ARAPORÃ - Próx. Rua Quatro	Parada do Veículo		Alerta de Software	0	NÃO	-18,4247	-49,1932
	28/08/2024 23:42:46	MG - ARAPORÃ - Próx. Rua Nove	Parada do Veículo		Alerta de Software	0	NÃO	-18,4246	-49,1932
	28/08/2024 23:42:46	MG - ARAPORÃ - Próx. Rua Nove	O veículo está bloqueado		Status	0	NÃO	-18,4246	-49,1932
	28/08/2024 23:40:46	MG - ARAPORÃ - Próx. Rua Nove	O veículo está bloqueado		Status	0	NÃO	-18,4246	-49,1932
	28/08/2024 23:40:46	MG - ARAPORÃ - Próx. Rua Nove	Parada do Veículo		Alerta de Software	0	NÃO	-18,4246	-49,1932
	28/08/2024 23:38:46	MG - ARAPORÃ - Próx. Rua Nove	Parada do Veículo		Alerta de Software	0	NÃO	-18,4246	-49,1932
	28/08/2024 23:38:46	MG - ARAPORÃ - Próx. Rua Nove	O veículo está bloqueado		Status	0	NÃO	-18,4246	-49,1932
	28/08/2024 23:36:46	MG - ARAPORÃ - Próx. Rua Nove	O veículo está bloqueado		Status	0	NÃO	-18,4246	-49,1932
	28/08/2024 23:36:46	MG - ARAPORÃ - Próx. Rua Nove	Parada do Veículo		Alerta de Software	0	NÃO	-18,4246	-49,1932
	28/08/2024 23:34:46	MG - ARAPORÃ - Próx. Rua Nove	Parada do Veículo		Alerta de Software	0	NÃO	-18,4246	-49,1932
	28/08/2024 23:34:46	MG - ARAPORÃ - Próx. Rua Nove	O veículo está bloqueado		Status	0	NÃO	-18,4246	-49,1932
	28/08/2024 23:32:46	MG - ARAPORÃ - Próx. Rua Nove	O veículo está bloqueado		Status	0	NÃO	-18,4246	-49,1932
	28/08/2024 23:32:46	MG - ARAPORÃ - Próx. Rua Nove	Parada do Veículo		Alerta de Software	0	NÃO	-18,4246	-49,1932
	28/08/2024 23:30:46	MG - ARAPORÃ - Próx. Rua Nove	Parada do Veículo		Alerta de Software	0	NÃO	-18,4246	-49,1932
	28/08/2024 23:30:46	MG - ARAPORÃ - Próx. Rua Nove	O veículo está bloqueado		Status	0	NÃO	-18,4246	-49,1932
	28/08/2024 23:28:46	MG - ARAPORÃ - Próx. Rua Nove	O veículo está bloqueado		Status	0	NÃO	-18,4246	-49,1932
	28/08/2024 23:28:46	MG - ARAPORÃ - Próx. Rua Nove	Parada do Veículo		Alerta de Software	0	NÃO	-18,4246	-49,1932
	28/08/2024 23:26:46	MG - ARAPORÃ - Próx. Rua Nove	Parada do Veículo		Alerta de Software	0	NÃO	-18,4246	-49,1932
	28/08/2024 23:26:46	MG - ARAPORÃ - Próx. Rua Nove	O veículo está bloqueado		Status	0	NÃO	-18,4246	-49,1932
	28/08/2024 23:24:46	MG - ARAPORÃ - Próx. Rua Nove	O veículo está bloqueado		Status	0	NÃO	-18,4246	-49,1932
	28/08/2024 23:24:46	MG - ARAPORÃ - Próx. Rua Nove	Parada do Veículo		Alerta de Software	0	NÃO	-18,4246	-49,1932
	28/08/2024 23:22:46	MG - ARAPORÃ - Próx. Rua Nove	Parada do Veículo		Alerta de Software	0	NÃO	-18,4246	-49,1932
	28/08/2024 23:22:46	MG - ARAPORÃ - Próx. Rua Nove	O veículo está bloqueado		Status	0	NÃO	-18,4246	-49,1932
	28/08/2024 23:20:46	MG - ARAPORÃ - Próx. Rua Nove	O veículo está bloqueado		Status	0	NÃO	-18,4246	-49,1932
	28/08/2024 23:20:46	MG - ARAPORÃ - Próx. Rua Nove	Parada do Veículo		Alerta de Software	0	NÃO	-18,4246	-49,1932
	28/08/2024 23:18:46	MG - ARAPORÃ - Próx. Rua Nove	Parada do Veículo		Alerta de Software	0	NÃO	-18,4246	-49,1932
	28/08/2024 23:18:46	MG - ARAPORÃ - Próx. Rua Nove	O veículo está bloqueado		Status	0	NÃO	-18,4246	-49,1932
	28/08/2024 23:16:46	MG - ARAPORÃ - Próx. Rua Nove	O veículo está bloqueado		Status	0	NÃO	-18,4246	-49,1932

RELATÓRIO ANALÍTICO POR VEÍCULO



















Período: 27/08/2024 00:00:00 à 01/09/2024 23:59:59

Identificador: QZC1J57 SIMONE FH 2020

Placa: QZC1J57

- Legenda:**
-  Mensagens enviadas do Veículo (Veículo -> Central)
 -  Mensagens enviadas do Veículo (Controle de Jornada Cliente)
 -  Mensagens enviadas da Central (Central -> Veículo)






Sentido:	Data e Hora:	Localização:	Mensagem:	Modo Emergência	Tipo Mensagem:	Vel. (Km/h)	Log ?	Latitude	Longitude
	28/08/2024 23:16:46	MG - ARAPORÃ - Próx. Rua Nove	Parada do Veículo		Alerta de Software	0	NÃO	-18,4246	-49,1932
	28/08/2024 23:14:46	MG - ARAPORÃ - Próx. Rua Nove	Parada do Veículo		Alerta de Software	0	NÃO	-18,4246	-49,1932
	28/08/2024 23:14:46	MG - ARAPORÃ - Próx. Rua Nove	O veículo está bloqueado		Status	0	NÃO	-18,4246	-49,1932
	28/08/2024 23:12:46	MG - ARAPORÃ - Próx. Rua Quatro	O veículo está bloqueado		Status	0	NÃO	-18,4247	-49,1932
	28/08/2024 23:12:46	MG - ARAPORÃ - Próx. Rua Quatro	Parada do Veículo		Alerta de Software	0	NÃO	-18,4247	-49,1932
	28/08/2024 23:10:46	MG - ARAPORÃ - Próx. Rua Quatro	Parada do Veículo		Alerta de Software	0	NÃO	-18,4247	-49,1932
	28/08/2024 23:10:46	MG - ARAPORÃ - Próx. Rua Quatro	O veículo está bloqueado		Status	0	NÃO	-18,4247	-49,1932
	28/08/2024 23:08:46	MG - ARAPORÃ - Próx. Rua Quatro	O veículo está bloqueado		Status	0	NÃO	-18,4247	-49,1932
	28/08/2024 23:08:46	MG - ARAPORÃ - Próx. Rua Quatro	Parada do Veículo		Alerta de Software	0	NÃO	-18,4247	-49,1932
	28/08/2024 23:06:46	MG - ARAPORÃ - Próx. Rua Quatro	Parada do Veículo		Alerta de Software	0	NÃO	-18,4247	-49,1932
	28/08/2024 23:06:46	MG - ARAPORÃ - Próx. Rua Quatro	O veículo está bloqueado		Status	0	NÃO	-18,4247	-49,1932
	28/08/2024 23:04:46	MG - ARAPORÃ - Próx. Rua Quatro	O veículo está bloqueado		Status	0	NÃO	-18,4247	-49,1932
	28/08/2024 23:04:46	MG - ARAPORÃ - Próx. Rua Quatro	Parada do Veículo		Alerta de Software	0	NÃO	-18,4247	-49,1932
	28/08/2024 23:02:46	MG - ARAPORÃ - Próx. Rua Quatro	Parada do Veículo		Alerta de Software	0	NÃO	-18,4247	-49,1932
	28/08/2024 23:02:46	MG - ARAPORÃ - Próx. Rua Quatro	O veículo está bloqueado		Status	0	NÃO	-18,4247	-49,1932
	28/08/2024 23:00:46	MG - ARAPORÃ - Próx. Rua Quatro	O veículo está bloqueado		Status	0	NÃO	-18,4247	-49,1932
	28/08/2024 23:00:46	MG - ARAPORÃ - Próx. Rua Quatro	Parada do Veículo		Alerta de Software	0	NÃO	-18,4247	-49,1932
	28/08/2024 22:58:46	MG - ARAPORÃ - Próx. Rua Quatro	Parada do Veículo		Alerta de Software	0	NÃO	-18,4247	-49,1932
	28/08/2024 22:58:46	MG - ARAPORÃ - Próx. Rua Quatro	O veículo está bloqueado		Status	0	NÃO	-18,4247	-49,1932
	28/08/2024 22:56:46	MG - ARAPORÃ - Próx. Rua Quatro	O veículo está bloqueado		Status	0	NÃO	-18,4247	-49,1932
	28/08/2024 22:56:46	MG - ARAPORÃ - Próx. Rua Quatro	Parada do Veículo		Alerta de Software	0	NÃO	-18,4247	-49,1932
	28/08/2024 22:54:46	MG - ARAPORÃ - Próx. Rua Quatro	Parada do Veículo		Alerta de Software	0	NÃO	-18,4247	-49,1932
	28/08/2024 22:54:46	MG - ARAPORÃ - Próx. Rua Quatro	O veículo está bloqueado		Status	0	NÃO	-18,4247	-49,1932
	28/08/2024 22:52:46	MG - ARAPORÃ - Próx. Rua Nove	O veículo está bloqueado		Status	0	NÃO	-18,4246	-49,1932
	28/08/2024 22:52:46	MG - ARAPORÃ - Próx. Rua Nove	Parada do Veículo		Alerta de Software	0	NÃO	-18,4246	-49,1932
	28/08/2024 22:50:46	MG - ARAPORÃ - Próx. Rua Nove	Parada do Veículo		Alerta de Software	0	NÃO	-18,4246	-49,1932
	28/08/2024 22:50:46	MG - ARAPORÃ - Próx. Rua Nove	O veículo está bloqueado		Status	0	NÃO	-18,4246	-49,1932
	28/08/2024 22:48:46	MG - ARAPORÃ - Próx. Rua Nove	O veículo está bloqueado		Status	0	NÃO	-18,4246	-49,1932
	28/08/2024 22:48:46	MG - ARAPORÃ - Próx. Rua Nove	Parada do Veículo		Alerta de Software	0	NÃO	-18,4246	-49,1932
	28/08/2024 22:46:46	MG - ARAPORÃ - Próx. Rua Nove	Parada do Veículo		Alerta de Software	0	NÃO	-18,4246	-49,1932
	28/08/2024 22:46:46	MG - ARAPORÃ - Próx. Rua Nove	O veículo está bloqueado		Status	0	NÃO	-18,4246	-49,1932
	28/08/2024 22:44:46	MG - ARAPORÃ - Próx. Rua Nove	O veículo está bloqueado		Status	0	NÃO	-18,4246	-49,1932
	28/08/2024 22:44:46	MG - ARAPORÃ - Próx. Rua Nove	Parada do Veículo		Alerta de Software	0	NÃO	-18,4246	-49,1932
	28/08/2024 22:42:46	MG - ARAPORÃ - Próx. Rua Nove	Parada do Veículo		Alerta de Software	0	NÃO	-18,4246	-49,1932
	28/08/2024 22:42:46	MG - ARAPORÃ - Próx. Rua Nove	O veículo está bloqueado		Status	0	NÃO	-18,4246	-49,1932
	28/08/2024 22:40:46	MG - ARAPORÃ - Próx. Rua Nove	O veículo está bloqueado		Status	0	NÃO	-18,4246	-49,1932
	28/08/2024 22:40:46	MG - ARAPORÃ - Próx. Rua Nove	Parada do Veículo		Alerta de Software	0	NÃO	-18,4246	-49,1932

RELATÓRIO ANALÍTICO POR VEÍCULO





































Período: 27/08/2024 00:00:00 à 01/09/2024 23:59:59

Identificador: QZC1J57 SIMONE FH 2020

Placa: QZC1J57

- Legenda:**
-  Mensagens enviadas do Veículo (Veículo -> Central)
 -  Mensagens enviadas do Veículo (Controle de Jornada Cliente)
 -  Mensagens enviadas da Central (Central -> Veículo)



Sentido:	Data e Hora:	Localização:	Mensagem:	Modo Emergência	Tipo Mensagem:	Vel. (Km/h)	Log ?	Latitude	Longitude
	28/08/2024 22:38:46	MG - ARAPORÃ - Próx. Rua Nove	Parada do Veículo		Alerta de Software	0	NÃO	-18,4246	-49,1932
	28/08/2024 22:38:46	MG - ARAPORÃ - Próx. Rua Nove	O veículo está bloqueado		Status	0	NÃO	-18,4246	-49,1932
	28/08/2024 22:36:46	MG - ARAPORÃ - Próx. Rua Quatro	O veículo está bloqueado		Status	0	NÃO	-18,4246	-49,1933
	28/08/2024 22:36:46	MG - ARAPORÃ - Próx. Rua Quatro	Parada do Veículo		Alerta de Software	0	NÃO	-18,4246	-49,1933
	28/08/2024 22:34:46	MG - ARAPORÃ - Próx. Rua Quatro	Parada do Veículo		Alerta de Software	0	NÃO	-18,4246	-49,1933
	28/08/2024 22:34:46	MG - ARAPORÃ - Próx. Rua Quatro	O veículo está bloqueado		Status	0	NÃO	-18,4246	-49,1933
	28/08/2024 22:32:46	MG - ARAPORÃ - Próx. Rua Quatro	O veículo está bloqueado		Status	0	NÃO	-18,4246	-49,1933
	28/08/2024 22:32:46	MG - ARAPORÃ - Próx. Rua Quatro	Parada do Veículo		Alerta de Software	0	NÃO	-18,4246	-49,1933
	28/08/2024 22:30:46	MG - ARAPORÃ - Próx. Rua Quatro	Parada do Veículo		Alerta de Software	0	NÃO	-18,4246	-49,1933
	28/08/2024 22:30:46	MG - ARAPORÃ - Próx. Rua Quatro	O veículo está bloqueado		Status	0	NÃO	-18,4246	-49,1933
	28/08/2024 22:28:46	MG - ARAPORÃ - Próx. Rua Quatro	O veículo está bloqueado		Status	0	NÃO	-18,4246	-49,1933
	28/08/2024 22:28:46	MG - ARAPORÃ - Próx. Rua Quatro	Parada do Veículo		Alerta de Software	0	NÃO	-18,4246	-49,1933
	28/08/2024 22:26:46	MG - ARAPORÃ - Próx. Rua Quatro	Parada do Veículo		Alerta de Software	0	NÃO	-18,4246	-49,1933
	28/08/2024 22:26:46	MG - ARAPORÃ - Próx. Rua Quatro	O veículo está bloqueado		Status	0	NÃO	-18,4246	-49,1933
	28/08/2024 22:24:46	MG - ARAPORÃ - Próx. Rua Quatro	O veículo está bloqueado		Status	0	NÃO	-18,4246	-49,1933
	28/08/2024 22:24:46	MG - ARAPORÃ - Próx. Rua Quatro	Parada do Veículo		Alerta de Software	0	NÃO	-18,4246	-49,1933
	28/08/2024 22:22:46	MG - ARAPORÃ - Próx. Rua Quatro	Parada do Veículo		Alerta de Software	0	NÃO	-18,4246	-49,1933
	28/08/2024 22:22:46	MG - ARAPORÃ - Próx. Rua Quatro	O veículo está bloqueado		Status	0	NÃO	-18,4246	-49,1933
	28/08/2024 22:20:46	MG - ARAPORÃ - Próx. Rua Quatro	O veículo está bloqueado		Status	0	NÃO	-18,4246	-49,1933
	28/08/2024 22:20:46	MG - ARAPORÃ - Próx. Rua Quatro	Parada do Veículo		Alerta de Software	0	NÃO	-18,4246	-49,1933
	28/08/2024 22:18:46	MG - ARAPORÃ - Próx. Rua Quatro	Parada do Veículo		Alerta de Software	0	NÃO	-18,4246	-49,1933
	28/08/2024 22:18:46	MG - ARAPORÃ - Próx. Rua Quatro	O veículo está bloqueado		Status	0	NÃO	-18,4246	-49,1933
	28/08/2024 22:16:46	MG - ARAPORÃ - Próx. Rua Quatro	O veículo está bloqueado		Status	0	NÃO	-18,4246	-49,1933
	28/08/2024 22:16:46	MG - ARAPORÃ - Próx. Rua Quatro	Parada do Veículo		Alerta de Software	0	NÃO	-18,4246	-49,1933
	28/08/2024 22:14:46	MG - ARAPORÃ - Próx. Rua Quatro	Parada do Veículo		Alerta de Software	0	NÃO	-18,4247	-49,1933
	28/08/2024 22:14:46	MG - ARAPORÃ - Próx. Rua Quatro	O veículo está bloqueado		Status	0	NÃO	-18,4247	-49,1933
	28/08/2024 22:12:46	MG - ARAPORÃ - Próx. Rua Quatro	O veículo está bloqueado		Status	0	NÃO	-18,4247	-49,1933
	28/08/2024 22:12:46	MG - ARAPORÃ - Próx. Rua Quatro	Parada do Veículo		Alerta de Software	0	NÃO	-18,4247	-49,1933
	28/08/2024 22:10:46	MG - ARAPORÃ - Próx. Rua Quatro	Parada do Veículo		Alerta de Software	0	NÃO	-18,4247	-49,1933
	28/08/2024 22:10:46	MG - ARAPORÃ - Próx. Rua Quatro	O veículo está bloqueado		Status	0	NÃO	-18,4247	-49,1933
	28/08/2024 22:08:46	MG - ARAPORÃ - Próx. Rua Quatro	O veículo está bloqueado		Status	0	NÃO	-18,4247	-49,1933
	28/08/2024 22:08:46	MG - ARAPORÃ - Próx. Rua Quatro	Parada do Veículo		Alerta de Software	0	NÃO	-18,4247	-49,1933
	28/08/2024 22:06:46	MG - ARAPORÃ - Próx. Rua Quatro	Parada do Veículo		Alerta de Software	0	NÃO	-18,4247	-49,1933
	28/08/2024 22:06:46	MG - ARAPORÃ - Próx. Rua Quatro	O veículo está bloqueado		Status	0	NÃO	-18,4247	-49,1933
	28/08/2024 22:04:46	MG - ARAPORÃ - Próx. Rua Quatro	O veículo está bloqueado		Status	0	NÃO	-18,4247	-49,1933
	28/08/2024 22:04:46	MG - ARAPORÃ - Próx. Rua Quatro	Parada do Veículo		Alerta de Software	0	NÃO	-18,4247	-49,1933
	28/08/2024 22:02:46	MG - ARAPORÃ - Próx. Rua Quatro	Parada do Veículo		Alerta de Software	0	NÃO	-18,4247	-49,1933

RELATÓRIO ANALÍTICO POR VEÍCULO

















Período: 27/08/2024 00:00:00 à 01/09/2024 23:59:59

Identificador: QZC1J57 SIMONE FH 2020

Placa: QZC1J57

- Legenda:**
-  Mensagens enviadas do Veículo (Veículo -> Central)
 -  Mensagens enviadas do Veículo (Controle de Jornada Cliente)
 -  Mensagens enviadas da Central (Central -> Veículo)



Sentido:	Data e Hora:	Localização:	Mensagem:	Modo Emergência	Tipo Mensagem:	Vel. (Km/h)	Log ?	Latitude	Longitude
	28/08/2024 22:02:46	MG - ARAPORÃ - Próx. Rua Quatro	O veículo está bloqueado		Status	0	NÃO	-18,4247	-49,1933
	28/08/2024 22:00:46	MG - ARAPORÃ - Próx. Rua Quatro	O veículo está bloqueado		Status	0	NÃO	-18,4246	-49,1933
	28/08/2024 22:00:46	MG - ARAPORÃ - Próx. Rua Quatro	Parada do Veículo		Alerta de Software	0	NÃO	-18,4246	-49,1933
	28/08/2024 21:58:46	MG - ARAPORÃ - Próx. Rua Quatro	Parada do Veículo		Alerta de Software	0	NÃO	-18,4246	-49,1933
	28/08/2024 21:58:46	MG - ARAPORÃ - Próx. Rua Quatro	O veículo está bloqueado		Status	0	NÃO	-18,4246	-49,1933
	28/08/2024 21:56:46	MG - ARAPORÃ - Próx. Rua Quatro	O veículo está bloqueado		Status	0	NÃO	-18,4246	-49,1933
	28/08/2024 21:56:46	MG - ARAPORÃ - Próx. Rua Quatro	Parada do Veículo		Alerta de Software	0	NÃO	-18,4246	-49,1933
	28/08/2024 21:54:46	MG - ARAPORÃ - Próx. Rua Nove	Parada do Veículo		Alerta de Software	0	NÃO	-18,4246	-49,1932
	28/08/2024 21:54:46	MG - ARAPORÃ - Próx. Rua Nove	O veículo está bloqueado		Status	0	NÃO	-18,4246	-49,1932
	28/08/2024 21:52:46	MG - ARAPORÃ - Próx. Rua Nove	O veículo está bloqueado		Status	0	NÃO	-18,4246	-49,1932
	28/08/2024 21:52:46	MG - ARAPORÃ - Próx. Rua Nove	Parada do Veículo		Alerta de Software	0	NÃO	-18,4246	-49,1932
	28/08/2024 21:50:46	MG - ARAPORÃ - Próx. Rua Nove	Parada do Veículo		Alerta de Software	0	NÃO	-18,4246	-49,1932
	28/08/2024 21:50:46	MG - ARAPORÃ - Próx. Rua Nove	O veículo está bloqueado		Status	0	NÃO	-18,4246	-49,1932
	28/08/2024 21:48:46	MG - ARAPORÃ - Próx. Rua Quatro	O veículo está bloqueado		Status	0	NÃO	-18,4246	-49,1933
	28/08/2024 21:48:46	MG - ARAPORÃ - Próx. Rua Quatro	Parada do Veículo		Alerta de Software	0	NÃO	-18,4246	-49,1933
	28/08/2024 21:46:46	MG - ARAPORÃ - Próx. Rua Quatro	Parada do Veículo		Alerta de Software	0	NÃO	-18,4246	-49,1933
	28/08/2024 21:46:46	MG - ARAPORÃ - Próx. Rua Quatro	O veículo está bloqueado		Status	0	NÃO	-18,4246	-49,1933
	28/08/2024 21:44:46	MG - ARAPORÃ - Próx. Rua Quatro	O veículo está bloqueado		Status	0	NÃO	-18,4246	-49,1933
	28/08/2024 21:44:46	MG - ARAPORÃ - Próx. Rua Quatro	Parada do Veículo		Alerta de Software	0	NÃO	-18,4246	-49,1933
	28/08/2024 21:42:46	MG - ARAPORÃ - Próx. Rua Quatro	Parada do Veículo		Alerta de Software	0	NÃO	-18,4246	-49,1933
	28/08/2024 21:42:46	MG - ARAPORÃ - Próx. Rua Quatro	O veículo está bloqueado		Status	0	NÃO	-18,4246	-49,1933
	28/08/2024 21:40:46	MG - ARAPORÃ - Próx. Rua Quatro	O veículo está bloqueado		Status	0	NÃO	-18,4247	-49,1933
	28/08/2024 21:40:46	MG - ARAPORÃ - Próx. Rua Quatro	Parada do Veículo		Alerta de Software	0	NÃO	-18,4247	-49,1933
	28/08/2024 21:38:46	MG - ARAPORÃ - Próx. Rua Quatro	Parada do Veículo		Alerta de Software	0	NÃO	-18,4246	-49,1933
	28/08/2024 21:38:46	MG - ARAPORÃ - Próx. Rua Quatro	O veículo está bloqueado		Status	0	NÃO	-18,4246	-49,1933
	28/08/2024 21:36:46	MG - ARAPORÃ - Próx. Rua Nove	O veículo está bloqueado		Status	0	NÃO	-18,4246	-49,1932
	28/08/2024 21:36:46	MG - ARAPORÃ - Próx. Rua Nove	Parada do Veículo		Alerta de Software	0	NÃO	-18,4246	-49,1932
	28/08/2024 21:34:46	MG - ARAPORÃ - Próx. Rua Nove	Parada do Veículo		Alerta de Software	0	NÃO	-18,4246	-49,1932
	28/08/2024 21:34:46	MG - ARAPORÃ - Próx. Rua Nove	O veículo está bloqueado		Status	0	NÃO	-18,4246	-49,1932
	28/08/2024 21:32:46	MG - ARAPORÃ - Próx. Rua Nove	O veículo está bloqueado		Status	0	NÃO	-18,4246	-49,1932
	28/08/2024 21:32:46	MG - ARAPORÃ - Próx. Rua Nove	Parada do Veículo		Alerta de Software	0	NÃO	-18,4246	-49,1932
	28/08/2024 21:30:46	MG - ARAPORÃ - Próx. Rua Nove	Parada do Veículo		Alerta de Software	0	NÃO	-18,4246	-49,1932
	28/08/2024 21:30:46	MG - ARAPORÃ - Próx. Rua Nove	O veículo está bloqueado		Status	0	NÃO	-18,4246	-49,1932
	28/08/2024 21:28:46	MG - ARAPORÃ - Próx. Rua Nove	O veículo está bloqueado		Status	0	NÃO	-18,4246	-49,1932
	28/08/2024 21:28:46	MG - ARAPORÃ - Próx. Rua Nove	Parada do Veículo		Alerta de Software	0	NÃO	-18,4246	-49,1932
	28/08/2024 21:26:46	MG - ARAPORÃ - Próx. Rua Nove	Parada do Veículo		Alerta de Software	0	NÃO	-18,4246	-49,1932
	28/08/2024 21:26:46	MG - ARAPORÃ - Próx. Rua Nove	O veículo está bloqueado		Status	0	NÃO	-18,4246	-49,1932

RELATÓRIO ANALÍTICO POR VEÍCULO
































Período: 27/08/2024 00:00:00 à 01/09/2024 23:59:59

Identificador: QZC1J57 SIMONE FH 2020

Placa: QZC1J57

- Legenda:**
-  Mensagens enviadas do Veículo (Veículo -> Central)
 -  Mensagens enviadas do Veículo (Controle de Jornada Cliente)
 -  Mensagens enviadas da Central (Central -> Veículo)



Sentido:	Data e Hora:	Localização:	Mensagem:	Modo Emergência	Tipo Mensagem:	Vel. (Km/h)	Log ?	Latitude	Longitude
	28/08/2024 21:24:46	MG - ARAPORÃ - Próx. Rua Nove	O veículo está bloqueado		Status	0	NÃO	-18,4246	-49,1932
	28/08/2024 21:24:46	MG - ARAPORÃ - Próx. Rua Nove	Parada do Veículo		Alerta de Software	0	NÃO	-18,4246	-49,1932
	28/08/2024 21:22:46	MG - ARAPORÃ - Próx. Rua Nove	Parada do Veículo		Alerta de Software	0	NÃO	-18,4246	-49,1932
	28/08/2024 21:22:46	MG - ARAPORÃ - Próx. Rua Nove	O veículo está bloqueado		Status	0	NÃO	-18,4246	-49,1932
	28/08/2024 21:20:46	MG - ARAPORÃ - Próx. Rua Quatro	O veículo está bloqueado		Status	0	NÃO	-18,4247	-49,1932
	28/08/2024 21:20:46	MG - ARAPORÃ - Próx. Rua Quatro	Parada do Veículo		Alerta de Software	0	NÃO	-18,4247	-49,1932
	28/08/2024 21:18:46	MG - ARAPORÃ - Próx. Rua Quatro	Parada do Veículo		Alerta de Software	0	NÃO	-18,4247	-49,1932
	28/08/2024 21:18:46	MG - ARAPORÃ - Próx. Rua Quatro	O veículo está bloqueado		Status	0	NÃO	-18,4247	-49,1932
	28/08/2024 21:16:46	MG - ARAPORÃ - Próx. Rua Quatro	O veículo está bloqueado		Status	0	NÃO	-18,4247	-49,1932
	28/08/2024 21:16:46	MG - ARAPORÃ - Próx. Rua Quatro	Parada do Veículo		Alerta de Software	0	NÃO	-18,4247	-49,1932
	28/08/2024 21:14:46	MG - ARAPORÃ - Próx. Rua Quatro	Parada do Veículo		Alerta de Software	0	NÃO	-18,4247	-49,1932
	28/08/2024 21:14:46	MG - ARAPORÃ - Próx. Rua Quatro	O veículo está bloqueado		Status	0	NÃO	-18,4247	-49,1932
	28/08/2024 21:12:46	MG - ARAPORÃ - Próx. Rua Quatro	O veículo está bloqueado		Status	0	NÃO	-18,4247	-49,1932
	28/08/2024 21:12:46	MG - ARAPORÃ - Próx. Rua Quatro	Parada do Veículo		Alerta de Software	0	NÃO	-18,4247	-49,1932
	28/08/2024 21:10:46	MG - ARAPORÃ - Próx. Rua Quatro	Parada do Veículo		Alerta de Software	0	NÃO	-18,4247	-49,1932
	28/08/2024 21:10:46	MG - ARAPORÃ - Próx. Rua Quatro	O veículo está bloqueado		Status	0	NÃO	-18,4247	-49,1932
	28/08/2024 21:08:46	MG - ARAPORÃ - Próx. Rua Quatro	O veículo está bloqueado		Status	0	NÃO	-18,4247	-49,1932
	28/08/2024 21:08:46	MG - ARAPORÃ - Próx. Rua Quatro	Parada do Veículo		Alerta de Software	0	NÃO	-18,4247	-49,1932
	28/08/2024 21:06:46	MG - ARAPORÃ - Próx. Rua Quatro	Parada do Veículo		Alerta de Software	0	NÃO	-18,4247	-49,1933
	28/08/2024 21:06:46	MG - ARAPORÃ - Próx. Rua Quatro	O veículo está bloqueado		Status	0	NÃO	-18,4247	-49,1933
	28/08/2024 21:04:46	MG - ARAPORÃ - Próx. Rua Quatro	O veículo está bloqueado		Status	0	NÃO	-18,4246	-49,1933
	28/08/2024 21:04:46	MG - ARAPORÃ - Próx. Rua Quatro	Parada do Veículo		Alerta de Software	0	NÃO	-18,4246	-49,1933
	28/08/2024 21:02:46	MG - ARAPORÃ - Próx. Rua Quatro	Parada do Veículo		Alerta de Software	0	NÃO	-18,4246	-49,1933
	28/08/2024 21:02:46	MG - ARAPORÃ - Próx. Rua Quatro	O veículo está bloqueado		Status	0	NÃO	-18,4246	-49,1933
	28/08/2024 21:00:46	MG - ARAPORÃ - Próx. Rua Quatro	O veículo está bloqueado		Status	0	NÃO	-18,4246	-49,1933
	28/08/2024 21:00:46	MG - ARAPORÃ - Próx. Rua Quatro	Parada do Veículo		Alerta de Software	0	NÃO	-18,4246	-49,1933
	28/08/2024 20:58:46	MG - ARAPORÃ - Próx. Rua Quatro	O veículo está bloqueado		Status	0	NÃO	-18,4246	-49,1933
	28/08/2024 20:58:46	MG - ARAPORÃ - Próx. Rua Quatro	Parada do Veículo		Alerta de Software	0	NÃO	-18,4246	-49,1933
	28/08/2024 20:56:46	MG - ARAPORÃ - Próx. Rua Quatro	Parada do Veículo		Alerta de Software	0	NÃO	-18,4246	-49,1933
	28/08/2024 20:56:46	MG - ARAPORÃ - Próx. Rua Quatro	O veículo está bloqueado		Status	0	NÃO	-18,4246	-49,1933
	28/08/2024 20:54:46	MG - ARAPORÃ - Próx. Rua Quatro	O veículo está bloqueado		Status	0	NÃO	-18,4246	-49,1933
	28/08/2024 20:54:46	MG - ARAPORÃ - Próx. Rua Quatro	Parada do Veículo		Alerta de Software	0	NÃO	-18,4246	-49,1933
	28/08/2024 20:52:46	MG - ARAPORÃ - Próx. Rua Nove	Parada do Veículo		Alerta de Software	0	NÃO	-18,4246	-49,1932
	28/08/2024 20:52:46	MG - ARAPORÃ - Próx. Rua Nove	O veículo está bloqueado		Status	0	NÃO	-18,4246	-49,1932
	28/08/2024 20:50:46	MG - ARAPORÃ - Próx. Rua Nove	O veículo está bloqueado		Status	0	NÃO	-18,4246	-49,1932
	28/08/2024 20:50:46	MG - ARAPORÃ - Próx. Rua Nove	Parada do Veículo		Alerta de Software	0	NÃO	-18,4246	-49,1932
	28/08/2024 20:48:46	MG - ARAPORÃ - Próx. Rua Nove	Parada do Veículo		Alerta de Software	0	NÃO	-18,4246	-49,1932

RELATÓRIO ANALÍTICO POR VEÍCULO



































Período: 27/08/2024 00:00:00 à 01/09/2024 23:59:59

Identificador: QZC1J57 SIMONE FH 2020

Placa: QZC1J57

- Legenda:**
-  Mensagens enviadas do Veículo (Veículo -> Central)
 -  Mensagens enviadas do Veículo (Controle de Jornada Cliente)
 -  Mensagens enviadas da Central (Central -> Veículo)



Sentido:	Data e Hora:	Localização:	Mensagem:	Modo Emergência	Tipo Mensagem:	Vel. (Km/h)	Log ?	Latitude	Longitude
	28/08/2024 20:48:46	MG - ARAPORÃ - Próx. Rua Nove	O veículo está bloqueado		Status	0	NÃO	-18,4246	-49,1932
	28/08/2024 20:46:46	MG - ARAPORÃ - Próx. Rua Nove	O veículo está bloqueado		Status	0	NÃO	-18,4246	-49,1932
	28/08/2024 20:46:46	MG - ARAPORÃ - Próx. Rua Nove	Parada do Veículo		Alerta de Software	0	NÃO	-18,4246	-49,1932
	28/08/2024 20:44:46	MG - ARAPORÃ - Próx. Rua Nove	Parada do Veículo		Alerta de Software	0	NÃO	-18,4246	-49,1932
	28/08/2024 20:44:46	MG - ARAPORÃ - Próx. Rua Nove	O veículo está bloqueado		Status	0	NÃO	-18,4246	-49,1932
	28/08/2024 20:42:46	MG - ARAPORÃ - Próx. Rua Nove	O veículo está bloqueado		Status	0	NÃO	-18,4246	-49,1932
	28/08/2024 20:42:46	MG - ARAPORÃ - Próx. Rua Nove	Parada do Veículo		Alerta de Software	0	NÃO	-18,4246	-49,1932
	28/08/2024 20:40:46	MG - ARAPORÃ - Próx. Rua Nove	Parada do Veículo		Alerta de Software	0	NÃO	-18,4246	-49,1932
	28/08/2024 20:40:46	MG - ARAPORÃ - Próx. Rua Nove	O veículo está bloqueado		Status	0	NÃO	-18,4246	-49,1932
	28/08/2024 20:38:46	MG - ARAPORÃ - Próx. Rua Nove	O veículo está bloqueado		Status	0	NÃO	-18,4246	-49,1932
	28/08/2024 20:38:46	MG - ARAPORÃ - Próx. Rua Nove	Parada do Veículo		Alerta de Software	0	NÃO	-18,4246	-49,1932
	28/08/2024 20:36:46	MG - ARAPORÃ - Próx. Rua Nove	Parada do Veículo		Alerta de Software	0	NÃO	-18,4246	-49,1932
	28/08/2024 20:36:46	MG - ARAPORÃ - Próx. Rua Nove	O veículo está bloqueado		Status	0	NÃO	-18,4246	-49,1932
	28/08/2024 20:35:55	MG - ARAPORÃ - Próx. Rua Nove	O veículo está bloqueado		Status	0	NÃO	-18,4246	-49,1932
	28/08/2024 20:35:55	MG - ARAPORÃ - Próx. Rua Nove	Porta do Motorista aberta		Evento	0	NÃO	-18,4246	-49,1932
	28/08/2024 20:35:55	MG - ARAPORÃ - Próx. Rua Nove	Parada do Veículo		Alerta de Software	0	NÃO	-18,4246	-49,1932
	28/08/2024 20:34:46	MG - ARAPORÃ - Próx. Rua Nove	Parada do Veículo		Alerta de Software	0	NÃO	-18,4246	-49,1932
	28/08/2024 20:34:46	MG - ARAPORÃ - Próx. Rua Nove	O veículo está bloqueado		Status	0	NÃO	-18,4246	-49,1932
	28/08/2024 20:32:46	MG - ARAPORÃ - Próx. Rua Nove	O veículo está bloqueado		Status	0	NÃO	-18,4246	-49,1932
	28/08/2024 20:32:46	MG - ARAPORÃ - Próx. Rua Nove	Parada do Veículo		Alerta de Software	0	NÃO	-18,4246	-49,1932
	28/08/2024 20:30:46	MG - ARAPORÃ - Próx. Rua Nove	Parada do Veículo		Alerta de Software	0	NÃO	-18,4246	-49,1932
	28/08/2024 20:30:46	MG - ARAPORÃ - Próx. Rua Nove	O veículo está bloqueado		Status	0	NÃO	-18,4246	-49,1932
	28/08/2024 20:28:46	MG - ARAPORÃ - Próx. Rua Nove	O veículo está bloqueado		Status	0	NÃO	-18,4246	-49,1932
	28/08/2024 20:28:46	MG - ARAPORÃ - Próx. Rua Nove	Parada do Veículo		Alerta de Software	0	NÃO	-18,4246	-49,1932
	28/08/2024 20:26:46	MG - ARAPORÃ - Próx. Rua Quatro	Parada do Veículo		Alerta de Software	0	NÃO	-18,4247	-49,1932
	28/08/2024 20:26:46	MG - ARAPORÃ - Próx. Rua Quatro	O veículo está bloqueado		Status	0	NÃO	-18,4247	-49,1932
	28/08/2024 20:24:46	MG - ARAPORÃ - Próx. Rua Quatro	O veículo está bloqueado		Status	0	NÃO	-18,4247	-49,1932
	28/08/2024 20:24:46	MG - ARAPORÃ - Próx. Rua Quatro	Parada do Veículo		Alerta de Software	0	NÃO	-18,4247	-49,1932
	28/08/2024 20:22:46	MG - ARAPORÃ - Próx. Rua Quatro	Parada do Veículo		Alerta de Software	0	NÃO	-18,4247	-49,1932
	28/08/2024 20:22:46	MG - ARAPORÃ - Próx. Rua Quatro	O veículo está bloqueado		Status	0	NÃO	-18,4247	-49,1932
	28/08/2024 20:20:46	MG - ARAPORÃ - Próx. Rua Quatro	O veículo está bloqueado		Status	0	NÃO	-18,4247	-49,1932
	28/08/2024 20:20:46	MG - ARAPORÃ - Próx. Rua Quatro	Parada do Veículo		Alerta de Software	0	NÃO	-18,4247	-49,1932
	28/08/2024 20:18:46	MG - ARAPORÃ - Próx. Rua Quatro	Parada do Veículo		Alerta de Software	0	NÃO	-18,4247	-49,1932
	28/08/2024 20:18:46	MG - ARAPORÃ - Próx. Rua Quatro	O veículo está bloqueado		Status	0	NÃO	-18,4247	-49,1932
	28/08/2024 20:16:46	MG - ARAPORÃ - Próx. Rua Quatro	O veículo está bloqueado		Status	0	NÃO	-18,4247	-49,1932
	28/08/2024 20:16:46	MG - ARAPORÃ - Próx. Rua Quatro	Parada do Veículo		Alerta de Software	0	NÃO	-18,4247	-49,1932
	28/08/2024 20:14:46	MG - ARAPORÃ - Próx. Rua Quatro	Parada do Veículo		Alerta de Software	0	NÃO	-18,4247	-49,1932

RELATÓRIO ANALÍTICO POR VEÍCULO

Período: 27/08/2024 00:00:00 à 01/09/2024 23:59:59

Identificador: QZC1J57 SIMONE FH 2020

Placa: QZC1J57

Legenda:

Mensagens enviadas do Veículo (Veículo -> Central)

Mensagens enviadas do Veículo (Controle de Jornada Cliente)

Mensagens enviadas da Central (Central -> Veículo)



Sentido:	Data e Hora:	Localização:	Mensagem:	Modo Emergência	Tipo Mensagem:	Vel. (Km/h)	Log ?	Latitude	Longitude
	28/08/2024 20:14:46	MG - ARAPORÃ - Próx. Rua Quatro	O veículo está bloqueado		Status	0	NÃO	-18,4247	-49,1932
	28/08/2024 20:12:46	MG - ARAPORÃ - Próx. Rua Quatro	O veículo está bloqueado		Status	0	NÃO	-18,4247	-49,1932
	28/08/2024 20:12:46	MG - ARAPORÃ - Próx. Rua Quatro	Parada do Veículo		Alerta de Software	0	NÃO	-18,4247	-49,1932
	28/08/2024 20:10:46	MG - ARAPORÃ - Próx. Rua Quatro	Parada do Veículo		Alerta de Software	0	NÃO	-18,4247	-49,1932
	28/08/2024 20:10:46	MG - ARAPORÃ - Próx. Rua Quatro	O veículo está bloqueado		Status	0	NÃO	-18,4247	-49,1932
	28/08/2024 20:08:46	MG - ARAPORÃ - Próx. Rua Quatro	O veículo está bloqueado		Status	0	NÃO	-18,4247	-49,1932
	28/08/2024 20:08:46	MG - ARAPORÃ - Próx. Rua Quatro	Parada do Veículo		Alerta de Software	0	NÃO	-18,4247	-49,1932
	28/08/2024 20:06:46	MG - ARAPORÃ - Próx. Rua Quatro	Parada do Veículo		Alerta de Software	0	NÃO	-18,4247	-49,1932
	28/08/2024 20:06:46	MG - ARAPORÃ - Próx. Rua Quatro	O veículo está bloqueado		Status	0	NÃO	-18,4247	-49,1932
	28/08/2024 20:04:46	MG - ARAPORÃ - Próx. Rua Quatro	O veículo está bloqueado		Status	0	NÃO	-18,4247	-49,1933
	28/08/2024 20:04:46	MG - ARAPORÃ - Próx. Rua Quatro	Parada do Veículo		Alerta de Software	0	NÃO	-18,4247	-49,1933
	28/08/2024 20:02:46	MG - ARAPORÃ - Próx. Rua Quatro	Parada do Veículo		Alerta de Software	0	NÃO	-18,4247	-49,1933
	28/08/2024 20:02:46	MG - ARAPORÃ - Próx. Rua Quatro	O veículo está bloqueado		Status	0	NÃO	-18,4247	-49,1933
	28/08/2024 20:00:46	MG - ARAPORÃ - Próx. Rua Quatro	O veículo está bloqueado		Status	0	NÃO	-18,4247	-49,1933
	28/08/2024 20:00:46	MG - ARAPORÃ - Próx. Rua Quatro	Parada do Veículo		Alerta de Software	0	NÃO	-18,4247	-49,1933
	28/08/2024 19:58:46	MG - ARAPORÃ - Próx. Rua Quatro	Parada do Veículo		Alerta de Software	0	NÃO	-18,4247	-49,1933
	28/08/2024 19:58:46	MG - ARAPORÃ - Próx. Rua Quatro	O veículo está bloqueado		Status	0	NÃO	-18,4247	-49,1933
	28/08/2024 19:56:46	MG - ARAPORÃ - Próx. Rua Quatro	O veículo está bloqueado		Status	0	NÃO	-18,4247	-49,1933
	28/08/2024 19:56:46	MG - ARAPORÃ - Próx. Rua Quatro	Parada do Veículo		Alerta de Software	0	NÃO	-18,4247	-49,1933
	28/08/2024 19:54:46	MG - ARAPORÃ - Próx. Rua Quatro	Parada do Veículo		Alerta de Software	0	NÃO	-18,4247	-49,1933
	28/08/2024 19:54:46	MG - ARAPORÃ - Próx. Rua Quatro	O veículo está bloqueado		Status	0	NÃO	-18,4247	-49,1933
	28/08/2024 19:52:46	MG - ARAPORÃ - Próx. Rua Quatro	O veículo está bloqueado		Status	0	NÃO	-18,4247	-49,1933
	28/08/2024 19:52:46	MG - ARAPORÃ - Próx. Rua Quatro	Parada do Veículo		Alerta de Software	0	NÃO	-18,4247	-49,1933
	28/08/2024 19:50:46	MG - ARAPORÃ - Próx. Rua Quatro	Parada do Veículo		Alerta de Software	0	NÃO	-18,4247	-49,1933
	28/08/2024 19:50:46	MG - ARAPORÃ - Próx. Rua Quatro	O veículo está bloqueado		Status	0	NÃO	-18,4247	-49,1933
	28/08/2024 19:48:46	MG - ARAPORÃ - Próx. Rua Quatro	O veículo está bloqueado		Status	0	NÃO	-18,4247	-49,1933
	28/08/2024 19:48:46	MG - ARAPORÃ - Próx. Rua Quatro	Parada do Veículo		Alerta de Software	0	NÃO	-18,4247	-49,1933
	28/08/2024 19:46:46	MG - ARAPORÃ - Próx. Rua Quatro	Parada do Veículo		Alerta de Software	0	NÃO	-18,4247	-49,1933
	28/08/2024 19:46:46	MG - ARAPORÃ - Próx. Rua Quatro	O veículo está bloqueado		Status	0	NÃO	-18,4247	-49,1933
	28/08/2024 19:44:46	MG - ARAPORÃ - Próx. Rua Quatro	O veículo está bloqueado		Status	0	NÃO	-18,4247	-49,1933
	28/08/2024 19:44:46	MG - ARAPORÃ - Próx. Rua Quatro	Parada do Veículo		Alerta de Software	0	NÃO	-18,4247	-49,1933
	28/08/2024 19:43:54	MENSAGEM ENVIADA PELA CENTRAL Enviada por: integração	Ligar Bloqueio		Comando		-		
	28/08/2024 19:43:54	MENSAGEM ENVIADA PELA CENTRAL Enviada por: integração	MENSAGEM IIVRE:VEICULO BLOQUEADO		Macro		-		
	28/08/2024 19:43:50	MG - ARAPORÃ - Próx. Rua Quatro	Parada do Veículo		Alerta de Software	0	NÃO	-18,4247	-49,1933
	28/08/2024 19:43:50	MG - ARAPORÃ - Próx. Rua Quatro	O veículo está bloqueado		Status	0	NÃO	-18,4247	-49,1933
	28/08/2024 19:43:50	MG - ARAPORÃ - Próx. Rua Quatro	Porta do Motorista aberta		Evento	0	NÃO	-18,4247	-49,1933
	28/08/2024 19:43:17	MG - ARAPORÃ - Próx. Rua Quatro	Ignição desligada		Evento	0	NÃO	-18,4247	-49,1933

RELATÓRIO ANALÍTICO POR VEÍCULO

Período: 27/08/2024 00:00:00 à 01/09/2024 23:59:59

Identificador: QZC1J57 SIMONE FH 2020

Placa: QZC1J57

Legenda:

Mensagens enviadas do Veículo (Veículo -> Central)

Mensagens enviadas do Veículo (Controle de Jornada Cliente)

Mensagens enviadas da Central (Central -> Veículo)



Sentido:	Data e Hora:	Localização:	Mensagem:	Modo Emergência	Tipo Mensagem:	Vel. (Km/h)	Log ?	Latitude	Longitude
	28/08/2024 19:43:17	MG - ARAPORÃ - Próx. Rua Quatro	O veículo está bloqueado		Status	0	NÃO	-18,4247	-49,1933
	28/08/2024 19:43:17	MG - ARAPORÃ - Próx. Rua Quatro	Parada do Veículo		Alerta de Software	0	NÃO	-18,4247	-49,1933
	28/08/2024 19:42:53	MG - ARAPORÃ - Próx. Rua Quatro	10 PERNOITE 10 PERNOITE: LOCAL: PREVISAO DE REINICIO DATA: HORA:06:00 ID MOTORISTA:0280		Macro		NÃO	-18,4247	-49,1933
	28/08/2024 19:42:46	MG - ARAPORÃ - Próx. Rua Quatro	Ignição ligada		Status	0	NÃO	-18,4247	-49,1933
	28/08/2024 19:42:46	MG - ARAPORÃ - Próx. Rua Quatro	Parada do Veículo		Alerta de Software	0	NÃO	-18,4247	-49,1933
	28/08/2024 19:40:46	MG - ARAPORÃ - Próx. Rua Quatro	Ignição ligada		Status	2	NÃO	-18,4249	-49,1932
	28/08/2024 19:38:46	MG - ARAPORÃ - Próx. Rua Quatro	Ignição ligada		Status	2	NÃO	-18,4247	-49,1932
	28/08/2024 19:36:46	MG - ARAPORÃ - Próx. Avenida Doze	Ignição ligada		Status	0	NÃO	-18,4252	-49,1925
	28/08/2024 19:36:46	MG - ARAPORÃ - Próx. Avenida Doze	Parada do Veículo		Alerta de Software	0	NÃO	-18,4252	-49,1925
	28/08/2024 19:34:46	MG - ARAPORÃ - Próx. Avenida dos Barbosas	Ignição ligada		Status	9	NÃO	-18,4262	-49,1926
	28/08/2024 19:32:46	MG - ARAPORÃ - Próx. Avenida dos Barbosas	Ignição ligada		Status	0	NÃO	-18,4267	-49,1929
	28/08/2024 19:32:46	MG - ARAPORÃ - Próx. Avenida dos Barbosas	Parada do Veículo		Alerta de Software	0	NÃO	-18,4267	-49,1929
	28/08/2024 19:30:46	MG - ARAPORÃ - BR-153	Ignição ligada		Status	41	NÃO	-18,4316	-49,1916
	28/08/2024 19:28:46	MG - ARAPORÃ - Próx. BR-153	Ignição ligada		Status	64	NÃO	-18,4466	-49,1876
	28/08/2024 19:26:46	MG - ARAPORÃ - BR-153	Ignição ligada		Status	66	NÃO	-18,4663	-49,1881
	28/08/2024 19:24:46	MG - ARAPORÃ - Próx. BR-153	Ignição ligada		Status	70	NÃO	-18,4859	-49,1885
	28/08/2024 19:22:46	MG - ARAPORÃ - BR-153	Ignição ligada		Status	73	NÃO	-18,5066	-49,1890
	28/08/2024 19:20:46	MG - ARAPORÃ - BR-153	Ignição ligada		Status	54	NÃO	-18,5258	-49,1910
	28/08/2024 19:19:40	MG - ARAPORÃ - BR-153			Posição Normal	59	NÃO	-18,5348	-49,1925
	28/08/2024 19:18:46	MG - CENTRALINA - BR-153	Ignição ligada		Status	70	NÃO	-18,5438	-49,1938
	28/08/2024 19:16:46	MG - CENTRALINA - BR-153	Ignição ligada		Status	74	NÃO	-18,5658	-49,1937
	28/08/2024 19:14:46	MG - CENTRALINA - BR-153	Ignição ligada		Status	78	NÃO	-18,5835	-49,1930
	28/08/2024 19:13:21	MG - CENTRALINA - BR-153			Posição Normal	66	NÃO	-18,5993	-49,1922
	28/08/2024 19:12:46	MG - CENTRALINA - BR-153	Ignição ligada		Status	60	NÃO	-18,6046	-49,1919
	28/08/2024 19:10:46	MG - CENTRALINA - BR-153	Ignição ligada		Status	73	NÃO	-18,6236	-49,1870
	28/08/2024 19:08:46	MG - CENTRALINA - BR-153	Ignição ligada		Status	69	NÃO	-18,6429	-49,1770
	28/08/2024 19:06:46	MG - CENTRALINA - BR-153	O pisca alerta está ligado		Status	59	NÃO	-18,6513	-49,1722
	28/08/2024 19:06:46	MG - CENTRALINA - BR-153	Ignição ligada		Status	59	NÃO	-18,6513	-49,1722
	28/08/2024 19:06:46	MG - CENTRALINA - BR-153	Ignição ligada		Status	59	NÃO	-18,6514	-49,1722
	28/08/2024 19:05:46	MG - CENTRALINA - BR-153	Ignição ligada		Status	74	NÃO	-18,6694	-49,1618
	28/08/2024 19:03:46	MG - CANÁPOLIS - BR-153	Ignição ligada		Status	63	SIM	-18,6866	-49,1520
	28/08/2024 19:01:51	MG - CANÁPOLIS - BR-153			Posição Normal	67	NÃO	-18,7032	-49,1425
	28/08/2024 19:01:46	MG - CANÁPOLIS - BR-153	Ignição ligada		Status	69	NÃO	-18,7040	-49,1421
	28/08/2024 18:59:46	MG - CENTRALINA - BR-153	O pisca alerta está ligado		Status	54	NÃO	-18,7117	-49,1357

RELATÓRIO ANALÍTICO POR VEÍCULO






































Período: 27/08/2024 00:00:00 à 01/09/2024 23:59:59

Identificador: QZC1J57 SIMONE FH 2020

Placa: QZC1J57

- Legenda:**
-  Mensagens enviadas do Veículo (Veículo -> Central)
 -  Mensagens enviadas do Veículo (Controle de Jornada Cliente)
 -  Mensagens enviadas da Central (Central -> Veículo)



Sentido:	Data e Hora:	Localização:	Mensagem:	Modo Emergência	Tipo Mensagem:	Vel. (Km/h)	Log ?	Latitude	Longitude
	28/08/2024 18:59:46	MG - CENTRALINA - BR-153	Ignição ligada		Status	54	NÃO	-18,7117	-49,1357
	28/08/2024 18:59:46	MG - CENTRALINA - BR-153	Ignição ligada		Status	54	NÃO	-18,7117	-49,1358
	28/08/2024 18:58:46	MG - CENTRALINA - BR-153	Ignição ligada		Status	54	NÃO	-18,7223	-49,1216
	28/08/2024 18:56:46	MG - CANÁPOLIS - BR-153	Ignição ligada		Status	80	SIM	-18,7320	-49,1086
	28/08/2024 18:56:07	MG - CANÁPOLIS - BR-153			Posição Normal	67	NÃO	-18,7363	-49,1028
	28/08/2024 18:54:46	MG - CANÁPOLIS - Próx. BR-153	Ignição ligada		Status	57	NÃO	-18,7480	-49,0870
	28/08/2024 18:54:46	MG - CANÁPOLIS - Próx. BR-153	O pisca alerta está ligado		Status	57	NÃO	-18,7480	-49,0870
	28/08/2024 18:54:46	MG - CANÁPOLIS - BR-153	Ignição ligada		Status	57	NÃO	-18,7481	-49,0871
	28/08/2024 18:51:46	MG - CANÁPOLIS - BR-153	Ignição ligada		Status	72	NÃO	-18,7643	-49,0745
	28/08/2024 18:50:02	MG - CANÁPOLIS - Próx. BR-153			Posição Normal	32	NÃO	-18,7766	-49,0755
	28/08/2024 18:49:46	MG - CANÁPOLIS - Próx. BR-153	Ignição ligada		Status	33	NÃO	-18,7776	-49,0763
	28/08/2024 18:46:46	MG - MONTE ALEGRE DE MINAS - BR-153	Ignição ligada		Status	77	NÃO	-18,7982	-49,0815
	28/08/2024 18:45:46	MG - CANÁPOLIS - BR-153	Ignição ligada		Status	48	NÃO	-18,7818	-49,0798
	28/08/2024 18:45:46	MG - CANÁPOLIS - BR-153	O pisca alerta está ligado		Status	48	NÃO	-18,7818	-49,0798
	28/08/2024 18:45:46	MG - CANÁPOLIS - Próx. BR-153	Ignição ligada		Status	48	NÃO	-18,7820	-49,0798
	28/08/2024 18:44:46	MG - MONTE ALEGRE DE MINAS - BR-153	Ignição ligada		Status	56	SIM	-18,8152	-49,0868
	28/08/2024 18:42:46	MG - MONTE ALEGRE DE MINAS - BR-153	Ignição ligada		Status	79	SIM	-18,8323	-49,0893
	28/08/2024 18:40:46	MG - MONTE ALEGRE DE MINAS - BR-153	Ignição ligada		Status	52	NÃO	-18,8480	-49,0894
	28/08/2024 18:38:46	MG - MONTE ALEGRE DE MINAS - BR-153	Ignição ligada		Status	46	NÃO	-18,8589	-49,0762
	28/08/2024 18:36:45	MG - MONTE ALEGRE DE MINAS - BR-153	Ignição ligada		Status	32	NÃO	-18,8686	-49,0654
	28/08/2024 18:36:41	MG - MONTE ALEGRE DE MINAS - BR-153			Posição Normal	30	NÃO	-18,8688	-49,0652
	28/08/2024 18:34:45	MG - MONTE ALEGRE DE MINAS - BR-153	Ignição ligada		Status	37	NÃO	-18,8751	-49,0588
	28/08/2024 18:32:45	MG - MONTE ALEGRE DE MINAS - BR-365	Ignição ligada		Status	43	NÃO	-18,8803	-49,0447
	28/08/2024 18:30:45	MG - MONTE ALEGRE DE MINAS - BR-365	Ignição ligada		Status	53	NÃO	-18,8824	-49,0309
	28/08/2024 18:28:45	MG - MONTE ALEGRE DE MINAS - BR-365	Ignição ligada		Status	81	NÃO	-18,8810	-49,0132
	28/08/2024 18:26:45	MG - MONTE ALEGRE DE MINAS - BR-365	Ignição ligada		Status	66	NÃO	-18,8800	-48,9977
	28/08/2024 18:24:45	MG - MONTE ALEGRE DE MINAS - BR-365	Ignição ligada		Status	79	NÃO	-18,8793	-48,9776
	28/08/2024 18:22:45	MG - MONTE ALEGRE DE MINAS - BR-365	Ignição ligada		Status	69	NÃO	-18,8783	-48,9568
	28/08/2024 18:20:45	MG - MONTE ALEGRE DE MINAS - BR-365	Ignição ligada		Status	68	NÃO	-18,8779	-48,9395
	28/08/2024 18:18:45	MG - MONTE ALEGRE DE MINAS - BR-365	Ignição ligada		Status	54	NÃO	-18,8770	-48,9188
	28/08/2024 18:16:45	MG - MONTE ALEGRE DE MINAS - BR-365	Ignição ligada		Status	62	NÃO	-18,8763	-48,8996
	28/08/2024 18:14:44	MG - MONTE ALEGRE DE MINAS - BR-365	Ignição ligada		Status	56	NÃO	-18,8764	-48,8791
	28/08/2024 18:12:44	MG - MONTE ALEGRE DE MINAS - BR-365	Ignição ligada		Status	67	NÃO	-18,8634	-48,8652
	28/08/2024 18:10:44	MG - MONTE ALEGRE DE MINAS - BR-365	Ignição ligada		Status	59	NÃO	-18,8513	-48,8473
	28/08/2024 18:08:44	MG - MONTE ALEGRE DE MINAS - BR-365	Ignição ligada		Status	55	NÃO	-18,8496	-48,8274
	28/08/2024 18:06:44	MG - MONTE ALEGRE DE MINAS - BR-365	Ignição ligada		Status	46	NÃO	-18,8502	-48,8061
	28/08/2024 18:04:44	MG - MONTE ALEGRE DE MINAS - BR-365	Ignição ligada		Status	69	NÃO	-18,8523	-48,7846

RELATÓRIO ANALÍTICO POR VEÍCULO

Período: 27/08/2024 00:00:00 à 01/09/2024 23:59:59

Identificador: QZC1J57 SIMONE FH 2020

Placa: QZC1J57

Legenda:

Mensagens enviadas do Veículo (Veículo -> Central)

Mensagens enviadas do Veículo (Controle de Jornada Cliente)

Mensagens enviadas da Central (Central -> Veículo)



Sentido:	Data e Hora:	Localização:	Mensagem:	Modo Emergência	Tipo Mensagem:	Vel. (Km/h)	Log ?	Latitude	Longitude
	28/08/2024 18:02:44	MG - MONTE ALEGRE DE MINAS - BR-365	Ignição ligada		Status	74	NÃO	-18,8605	-48,7695
	28/08/2024 18:00:44	MG - MONTE ALEGRE DE MINAS - BR-365	Ignição ligada		Status	78	NÃO	-18,8732	-48,7519
	28/08/2024 17:58:44	MG - MONTE ALEGRE DE MINAS - BR-365	Ignição ligada		Status	72	NÃO	-18,8832	-48,7374
	28/08/2024 17:56:44	MG - MONTE ALEGRE DE MINAS - BR-365	Ignição ligada		Status	65	NÃO	-18,8875	-48,7160
	28/08/2024 17:54:44	MG - MONTE ALEGRE DE MINAS - BR-365	Ignição ligada		Status	76	NÃO	-18,8906	-48,6964
	28/08/2024 17:52:44	MG - MONTE ALEGRE DE MINAS - BR-365	Ignição ligada		Status	49	NÃO	-18,8915	-48,6788
	28/08/2024 17:50:44	MG - MONTE ALEGRE DE MINAS - BR-365	Ignição ligada		Status	65	NÃO	-18,8938	-48,6597
	28/08/2024 17:48:44	MG - MONTE ALEGRE DE MINAS - BR-365	Ignição ligada		Status	77	NÃO	-18,8911	-48,6380
	28/08/2024 17:48:04	MG - MONTE ALEGRE DE MINAS - BR-365	Ignição ligada		Status	64	NÃO	-18,8899	-48,6308
	28/08/2024 17:46:44	MG - MONTE ALEGRE DE MINAS - BR-365	Ignição ligada		Status	71	NÃO	-18,8873	-48,6185
	28/08/2024 17:44:44	MG - MONTE ALEGRE DE MINAS - BR-365	Ignição ligada		Status	76	NÃO	-18,8746	-48,6010
	28/08/2024 17:43:24	MG - MONTE ALEGRE DE MINAS - BR-365	Ignição ligada		Status	57	NÃO	-18,8649	-48,5901
	28/08/2024 17:42:44	MG - UBERLÂNDIA - BR-365	Ignição ligada		Status	59	NÃO	-18,8644	-48,5842
	28/08/2024 17:40:44	MG - UBERLÂNDIA - Próx. BR-365	Ignição ligada		Status	49	NÃO	-18,8658	-48,5758
	28/08/2024 17:40:44	MG - UBERLÂNDIA - Próx. BR-365	O pisca alerta está ligado		Status	49	NÃO	-18,8658	-48,5758
	28/08/2024 17:40:44	MG - UBERLÂNDIA - BR-365	Ignição ligada		Status	49	NÃO	-18,8659	-48,5759
	28/08/2024 17:39:44	MG - UBERLÂNDIA - BR-365	Ignição ligada		Status	80	NÃO	-18,8695	-48,5571
	28/08/2024 17:37:44	MG - UBERLÂNDIA - BR-365	Ignição ligada		Status	68	SIM	-18,8732	-48,5361
	28/08/2024 17:35:44	MG - UBERLÂNDIA - Próx. BR-365	Ignição ligada		Status	35	NÃO	-18,8763	-48,5194
	28/08/2024 17:33:44	MG - UBERLÂNDIA - BR-365	Ignição ligada		Status	51	NÃO	-18,8797	-48,5001
	28/08/2024 17:31:44	MG - UBERLÂNDIA - BR-365	Ignição ligada		Status	49	NÃO	-18,8825	-48,4824
	28/08/2024 17:29:44	MG - UBERLÂNDIA - BR-365	Ignição ligada		Status	52	NÃO	-18,8857	-48,4634
	28/08/2024 17:27:44	MG - UBERLÂNDIA - BR-365	Ignição ligada		Status	58	NÃO	-18,8883	-48,4470
	28/08/2024 17:25:54	MG - UBERLÂNDIA - BR-365			Posição Normal	79	NÃO	-18,8911	-48,4260
	28/08/2024 17:25:44	MG - UBERLÂNDIA - BR-365	Ignição ligada		Status	75	NÃO	-18,8914	-48,4240
	28/08/2024 17:23:44	MG - UBERLÂNDIA - BR-365	Ignição ligada		Status	76	NÃO	-18,8946	-48,4025
	28/08/2024 17:21:44	MG - UBERLÂNDIA - BR-365	Ignição ligada		Status	39	NÃO	-18,8974	-48,3838
	28/08/2024 17:19:44	MG - UBERLÂNDIA - BR-365	Ignição ligada		Status	45	NÃO	-18,8993	-48,3713
	28/08/2024 17:17:44	MG - UBERLÂNDIA - BR-365	Ignição ligada		Status	52	NÃO	-18,9017	-48,3534
	28/08/2024 17:15:44	MG - UBERLÂNDIA - BR-365	Ignição ligada		Status	69	NÃO	-18,9064	-48,3355
	28/08/2024 17:13:44	MG - UBERLÂNDIA - Avenida Juscelino Kubitschek	Ignição ligada		Status	42	NÃO	-18,9063	-48,3196
	28/08/2024 17:11:44	MG - UBERLÂNDIA - Avenida Juscelino Kubitschek	Ignição ligada		Status	40	NÃO	-18,9094	-48,3088
	28/08/2024 17:09:44	MG - UBERLÂNDIA - BR-365	Ignição ligada		Status	54	NÃO	-18,9059	-48,2960
	28/08/2024 17:07:44	MG - UBERLÂNDIA - BR-365	Ignição ligada		Status	58	NÃO	-18,9031	-48,2796
	28/08/2024 17:07:44	MG - UBERLÂNDIA - BR-365	Entrada em Área de Controle 'SP+MG+Rio - Raio 400Km'		Alerta de Software	58	NÃO	-18,9031	-48,2796
	28/08/2024 17:05:44	MG - UBERLÂNDIA - BR-365	Ignição ligada		Status	51	NÃO	-18,8904	-48,2704
	28/08/2024 17:03:44	MG - UBERLÂNDIA - 620	Ignição ligada		Status	5	NÃO	-18,8837	-48,2660

RELATÓRIO ANALÍTICO POR VEÍCULO

Período: 27/08/2024 00:00:00 à 01/09/2024 23:59:59

Identificador: QZC1J57 SIMONE FH 2020

Placa: QZC1J57

Legenda:

Mensagens enviadas do Veículo (Veículo -> Central)

Mensagens enviadas do Veículo (Controle de Jornada Cliente)

Mensagens enviadas da Central (Central -> Veículo)






Sentido:	Data e Hora:	Localização:	Mensagem:	Modo Emergência	Tipo Mensagem:	Vel. (Km/h)	Log ?	Latitude	Longitude
	28/08/2024 17:03:44	MG - UBERLÂNDIA - 620	Entrada em Área de Controle 'SP+MG+Rio - Raio 400Km'		Alerta de Software	5	NÃO	-18,8837	-48,2660
	28/08/2024 17:01:44	MG - UBERLÂNDIA - BR-050	Ignição ligada		Status	37	NÃO	-18,8866	-48,2625
	28/08/2024 16:59:44	MG - UBERLÂNDIA - BR-050	Ignição ligada		Status	61	NÃO	-18,8928	-48,2525
	28/08/2024 16:57:44	MG - UBERLÂNDIA - BR-050	Ignição ligada		Status	51	NÃO	-18,9006	-48,2393
	28/08/2024 16:55:44	MG - UBERLÂNDIA - BR-050	Ignição ligada		Status	57	NÃO	-18,9118	-48,2235
	28/08/2024 16:53:44	MG - UBERLÂNDIA - BR-050	Ignição ligada		Status	64	NÃO	-18,9312	-48,2206
	28/08/2024 16:51:44	MG - UBERLÂNDIA - BR-050	Ignição ligada		Status	38	NÃO	-18,9469	-48,2181
	28/08/2024 16:49:44	MG - UBERLÂNDIA - BR-050	Ignição ligada		Status	56	NÃO	-18,9608	-48,2159
	28/08/2024 16:49:44	MG - UBERLÂNDIA - BR-050	Entrada em Área de Controle 'SP+MG+Rio - Raio 400Km'		Alerta de Software	56	NÃO	-18,9608	-48,2159
	28/08/2024 16:47:44	MG - UBERLÂNDIA - BR-050	Ignição ligada		Status	42	NÃO	-18,9767	-48,2134
	28/08/2024 16:45:57	MENSAGEM ENVIADA PELA CENTRAL Enviada por: integração	Habilitar sensor de violação de painel		Comando		-		
	28/08/2024 16:45:55	MENSAGEM ENVIADA PELA CENTRAL Enviada por: integração	Desabilitar Botão de Abertura de Trava de Baú		Comando		-		
	28/08/2024 16:45:54	MENSAGEM ENVIADA PELA CENTRAL Enviada por: integração	Habilitar sensor de porta do motorista		Comando		-		
	28/08/2024 16:45:50	MENSAGEM ENVIADA PELA CENTRAL Enviada por: integração	Habilitar sensor de porta do carona		Comando		-		
	28/08/2024 16:45:49	MENSAGEM ENVIADA PELA CENTRAL Enviada por: integração	Habilitar sensor de desengate		Comando		-		
	28/08/2024 16:45:44	MG - UBERLÂNDIA - Próx. BR-050	Ignição ligada		Status	73	NÃO	-18,9889	-48,2115
	28/08/2024 16:45:44	MG - UBERLÂNDIA - Próx. BR-050	Entrada em Área de Controle 'SP+MG+Rio - Raio 400Km'		Alerta de Software	73	NÃO	-18,9889	-48,2115
	28/08/2024 16:43:44	MG - UBERLÂNDIA - BR-050	Ignição ligada		Status	62	NÃO	-19,0089	-48,2085
	28/08/2024 16:43:16	MG - UBERLÂNDIA - BR-050	Ignição ligada		Status	56	NÃO	-19,0127	-48,2076
	28/08/2024 16:41:44	MG - UBERLÂNDIA - Próx. BR-050	Ignição ligada		Status	11	NÃO	-19,0152	-48,2075
	28/08/2024 16:39:44	MG - UBERLÂNDIA - Próx. BR-050	Ignição ligada		Status	11	NÃO	-19,0143	-48,2086
	28/08/2024 16:38:04	MG - UBERLÂNDIA - Próx. BR-050	11 REINICIO DE VIAGEM 11 REINICIO DE VIAGEM ID MOTORISTA:0280		Macro		NÃO	-19,0143	-48,2093
	28/08/2024 16:37:44	MG - UBERLÂNDIA - Próx. BR-050	Parada do Veículo		Alerta de Software	0	NÃO	-19,0143	-48,2093
	28/08/2024 16:37:44	MG - UBERLÂNDIA - Próx. BR-050	Ignição ligada		Status	0	NÃO	-19,0143	-48,2093
	28/08/2024 16:37:36	MG - UBERLÂNDIA - Próx. BR-050	Ignição ligada		Evento	0	NÃO	-19,0143	-48,2093
	28/08/2024 16:37:36	MG - UBERLÂNDIA - Próx. BR-050	Parada do Veículo		Alerta de Software	0	NÃO	-19,0143	-48,2093
	28/08/2024 16:35:44	MG - UBERLÂNDIA - Próx. BR-050	Parada do Veículo		Alerta de Software	0	NÃO	-19,0143	-48,2093
	28/08/2024 16:35:44	MG - UBERLÂNDIA - Próx. BR-050	Entrada em Área de Controle 'SP+MG+Rio - Raio 400Km'		Alerta de Software	0	NÃO	-19,0143	-48,2093
	28/08/2024 16:33:44	MG - UBERLÂNDIA - Próx. BR-050	Parada do Veículo		Alerta de Software	0	NÃO	-19,0143	-48,2093
	28/08/2024 16:31:44	MG - UBERLÂNDIA - Próx. BR-050	Parada do Veículo		Alerta de Software	0	NÃO	-19,0143	-48,2093
	28/08/2024 16:29:44	MG - UBERLÂNDIA - Próx. BR-050	Parada do Veículo		Alerta de Software	0	NÃO	-19,0143	-48,2093
	28/08/2024 16:27:44	MG - UBERLÂNDIA - Próx. BR-050	Parada do Veículo		Alerta de Software	0	NÃO	-19,0143	-48,2093
	28/08/2024 16:27:44	MG - UBERLÂNDIA - Próx. BR-050	Entrada em Área de Controle 'SP+MG+Rio - Raio 400Km'		Alerta de Software	0	NÃO	-19,0143	-48,2093
	28/08/2024 16:25:44	MG - UBERLÂNDIA - Próx. BR-050	Parada do Veículo		Alerta de Software	0	NÃO	-19,0143	-48,2093
	28/08/2024 16:23:44	MG - UBERLÂNDIA - Próx. BR-050	Parada do Veículo		Alerta de Software	0	NÃO	-19,0143	-48,2093

RELATÓRIO ANALÍTICO POR VEÍCULO




































Período: 27/08/2024 00:00:00 à 01/09/2024 23:59:59

Identificador: QZC1J57 SIMONE FH 2020

Placa: QZC1J57

- Legenda:**
-  Mensagens enviadas do Veículo (Veículo -> Central)
 -  Mensagens enviadas do Veículo (Controle de Jornada Cliente)
 -  Mensagens enviadas da Central (Central -> Veículo)






Sentido:	Data e Hora:	Localização:	Mensagem:	Modo Emergência	Tipo Mensagem:	Vel. (Km/h)	Log ?	Latitude	Longitude
	28/08/2024 16:21:44	MG - UBERLÂNDIA - Próx. BR-050	Parada do Veículo		Alerta de Software	0	NÃO	-19,0143	-48,2093
	28/08/2024 16:19:44	MG - UBERLÂNDIA - Próx. BR-050	Parada do Veículo		Alerta de Software	0	NÃO	-19,0143	-48,2093
	28/08/2024 16:17:44	MG - UBERLÂNDIA - Próx. BR-050	Parada do Veículo		Alerta de Software	0	NÃO	-19,0143	-48,2093
	28/08/2024 16:15:44	MG - UBERLÂNDIA - Próx. BR-050	Parada do Veículo		Alerta de Software	0	NÃO	-19,0143	-48,2093
	28/08/2024 16:13:44	MG - UBERLÂNDIA - Próx. BR-050	Parada do Veículo		Alerta de Software	0	NÃO	-19,0143	-48,2093
	28/08/2024 16:11:44	MG - UBERLÂNDIA - Próx. BR-050	Parada do Veículo		Alerta de Software	0	NÃO	-19,0143	-48,2093
	28/08/2024 16:09:44	MG - UBERLÂNDIA - Próx. BR-050	Parada do Veículo		Alerta de Software	0	NÃO	-19,0143	-48,2093
	28/08/2024 16:08:48	MG - UBERLÂNDIA - Próx. BR-050	Ignição desligada		Evento	0	NÃO	-19,0143	-48,2093
	28/08/2024 16:08:48	MG - UBERLÂNDIA - Próx. BR-050	Parada do Veículo		Alerta de Software	0	NÃO	-19,0143	-48,2093
	28/08/2024 16:07:44	MG - UBERLÂNDIA - Próx. BR-050	Ignição ligada		Status	0	NÃO	-19,0143	-48,2093
	28/08/2024 16:07:44	MG - UBERLÂNDIA - Próx. BR-050	Parada do Veículo		Alerta de Software	0	NÃO	-19,0143	-48,2093
	28/08/2024 16:07:17	MG - UBERLÂNDIA - Próx. BR-050	04 PARADA PARA ABASTECIMENTO 04 PARADA PARA ABASTECIMENTO: POSTO: PREVISAO DE REINICIO HORA: ID MOTORISTA:0280		Macro		NÃO	-19,0143	-48,2093
	28/08/2024 16:05:44	MG - UBERLÂNDIA - Próx. BR-050	Ignição ligada		Status	11	NÃO	-19,0142	-48,2094
	28/08/2024 16:03:44	MG - UBERLÂNDIA - BR-050	Ignição ligada		Status	27	NÃO	-19,0121	-48,2078
	28/08/2024 16:03:42	MG - UBERLÂNDIA - BR-050			Posição Normal	30	NÃO	-19,0122	-48,2077
	28/08/2024 16:01:44	MG - UBERLÂNDIA - BR-050	Ignição ligada		Status	75	NÃO	-19,0291	-48,2026
	28/08/2024 15:59:44	MG - UBERLÂNDIA - BR-050	Ignição ligada		Status	64	NÃO	-19,0503	-48,1963
	28/08/2024 15:57:44	MG - UBERLÂNDIA - BR-050	Ignição ligada		Status	66	NÃO	-19,0700	-48,1904
	28/08/2024 15:56:56	MG - UBERLÂNDIA - BR-050	Ignição ligada		Status	50	NÃO	-19,0766	-48,1884
	28/08/2024 15:55:44	MG - UBERLÂNDIA - BR-050	Ignição ligada		Status	59	NÃO	-19,0848	-48,1860
	28/08/2024 15:53:44	MG - UBERLÂNDIA - BR-050	Ignição ligada		Status	30	NÃO	-19,1024	-48,1807
	28/08/2024 15:51:44	MG - UBERLÂNDIA - BR-050	Ignição ligada		Status	55	NÃO	-19,1161	-48,1766
	28/08/2024 15:49:44	MG - UBERLÂNDIA - BR-050	Ignição ligada		Status	50	NÃO	-19,1355	-48,1708
	28/08/2024 15:47:44	MG - UBERLÂNDIA - BR-050	Ignição ligada		Status	54	NÃO	-19,1509	-48,1663
	28/08/2024 15:45:44	MG - UBERABA - BR-050	Ignição ligada		Status	78	NÃO	-19,1705	-48,1605
	28/08/2024 15:43:44	MG - UBERABA - BR-050	Ignição ligada		Status	59	NÃO	-19,1853	-48,1560
	28/08/2024 15:41:44	MG - UBERABA - BR-050	Ignição ligada		Status	72	NÃO	-19,1991	-48,1520
	28/08/2024 15:39:44	MG - UBERABA - BR-050	Ignição ligada		Status	81	NÃO	-19,2206	-48,1456
	28/08/2024 15:37:44	MG - UBERABA - BR-050	Ignição ligada		Status	76	NÃO	-19,2415	-48,1391
	28/08/2024 15:35:44	MG - UBERABA - BR-050	Ignição ligada		Status	69	NÃO	-19,2611	-48,1306
	28/08/2024 15:33:44	MG - UBERABA - BR-050	Ignição ligada		Status	68	NÃO	-19,2815	-48,1217
	28/08/2024 15:31:44	MG - UBERABA - BR-050	Ignição ligada		Status	75	NÃO	-19,3017	-48,1129
	28/08/2024 15:29:44	MG - UBERABA - BR-050	Ignição ligada		Status	71	NÃO	-19,3218	-48,1041
	28/08/2024 15:27:44	MG - UBERABA - BR-050	Ignição ligada		Status	73	NÃO	-19,3422	-48,0952
	28/08/2024 15:25:44	MG - UBERABA - BR-050	Ignição ligada		Status	47	NÃO	-19,3571	-48,0850

RELATÓRIO ANALÍTICO POR VEÍCULO




































Período: 27/08/2024 00:00:00 à 01/09/2024 23:59:59

Identificador: QZC1J57 SIMONE FH 2020

Placa: QZC1J57

- Legenda:**
-  Mensagens enviadas do Veículo (Veículo -> Central)
 -  Mensagens enviadas do Veículo (Controle de Jornada Cliente)
 -  Mensagens enviadas da Central (Central -> Veículo)



Sentido:	Data e Hora:	Localização:	Mensagem:	Modo Emergência	Tipo Mensagem:	Vel. (Km/h)	Log ?	Latitude	Longitude
	28/08/2024 15:23:44	MG - UBERABA - BR-050	Ignição ligada		Status	41	NÃO	-19,3684	-48,0787
	28/08/2024 15:21:44	MG - UBERABA - BR-050	Ignição ligada		Status	63	NÃO	-19,3797	-48,0772
	28/08/2024 15:21:14	MG - UBERABA - BR-050			Posição Normal	72	NÃO	-19,3851	-48,0765
	28/08/2024 15:19:44	MG - UBERABA - BR-050	Ignição ligada		Status	50	NÃO	-19,3995	-48,0774
	28/08/2024 15:17:44	MG - UBERABA - BR-050	Ignição ligada		Status	19	NÃO	-19,4066	-48,0767
	28/08/2024 15:15:44	MG - UBERABA - BR-050	Ignição ligada		Status	74	NÃO	-19,4193	-48,0708
	28/08/2024 15:13:44	MG - UBERABA - BR-050	Ignição ligada		Status	70	NÃO	-19,4392	-48,0650
	28/08/2024 15:11:44	MG - UBERABA - BR-050	Ignição ligada		Status	75	NÃO	-19,4593	-48,0587
	28/08/2024 15:09:44	MG - UBERABA - BR-050	Ignição ligada		Status	62	NÃO	-19,4789	-48,0526
	28/08/2024 15:07:44	MG - UBERABA - BR-050	Ignição ligada		Status	78	NÃO	-19,4979	-48,0468
	28/08/2024 15:05:44	MG - UBERABA - BR-050	Ignição ligada		Status	74	NÃO	-19,5169	-48,0409
	28/08/2024 15:05:44	MG - UBERABA - BR-050	Entrada em Área de Controle 'SP+MG+Rio - Raio 400Km'		Alerta de Software	74	NÃO	-19,5169	-48,0409
	28/08/2024 15:03:44	MG - UBERABA - BR-050	Ignição ligada		Status	38	NÃO	-19,5347	-48,0374
	28/08/2024 15:01:44	MG - UBERABA - Próx. BR-050	Ignição ligada		Status	71	NÃO	-19,5509	-48,0351
	28/08/2024 14:59:44	MG - UBERABA - BR-050	Ignição ligada		Status	76	NÃO	-19,5729	-48,0324
	28/08/2024 14:57:44	MG - UBERABA - BR-050	Ignição ligada		Status	50	NÃO	-19,5896	-48,0292
	28/08/2024 14:55:44	MG - UBERABA - BR-050	Ignição ligada		Status	40	NÃO	-19,6039	-48,0237
	28/08/2024 14:53:44	MG - UBERABA - BR-050	Ignição ligada		Status	76	NÃO	-19,6220	-48,0168
	28/08/2024 14:51:44	MG - UBERABA - BR-050	Ignição ligada		Status	53	NÃO	-19,6399	-48,0099
	28/08/2024 14:50:48	MG - UBERABA - BR-050			Posição Normal	64	NÃO	-19,6481	-48,0068
	28/08/2024 14:49:44	MG - UBERABA - BR-050	Ignição ligada		Status	73	NÃO	-19,6567	-48,0035
	28/08/2024 14:47:44	MG - UBERABA - BR-050	Ignição ligada		Status	37	NÃO	-19,6701	-47,9983
	28/08/2024 14:45:44	MG - UBERABA - BR-050	Ignição ligada		Status	46	NÃO	-19,6847	-47,9928
	28/08/2024 14:45:44	MG - UBERABA - BR-050	Entrada em Área de Controle 'SP+MG+Rio - Raio 400Km'		Alerta de Software	46	NÃO	-19,6847	-47,9928
	28/08/2024 14:43:44	MG - UBERABA - BR-050	Ignição ligada		Status	40	NÃO	-19,7029	-47,9859
	28/08/2024 14:41:44	MG - UBERABA - BR-050	Ignição ligada		Status	38	NÃO	-19,7151	-47,9812
	28/08/2024 14:39:44	MG - UBERABA - BR-050	Ignição ligada		Status	59	NÃO	-19,7251	-47,9807
	28/08/2024 14:39:44	MG - UBERABA - BR-050	Entrada em Área de Controle 'SP+MG+Rio - Raio 400Km'		Alerta de Software	59	NÃO	-19,7251	-47,9807
	28/08/2024 14:37:44	MG - UBERABA - BR-050	Ignição ligada		Status	35	NÃO	-19,7428	-47,9840
	28/08/2024 14:35:44	MG - UBERABA - BR-050	Ignição ligada		Status	81	NÃO	-19,7605	-47,9779
	28/08/2024 14:33:44	MG - UBERABA - BR-050	Ignição ligada		Status	49	NÃO	-19,7788	-47,9696
	28/08/2024 14:31:44	MG - UBERABA - BR-050	Ignição ligada		Status	82	NÃO	-19,7792	-47,9496
	28/08/2024 14:29:44	MG - UBERABA - BR-050	Ignição ligada		Status	69	NÃO	-19,7783	-47,9307
	28/08/2024 14:27:44	MG - UBERABA - BR-050	Ignição ligada		Status	49	NÃO	-19,7855	-47,9166
	28/08/2024 14:25:44	MG - UBERABA - BR-050	Ignição ligada		Status	66	NÃO	-19,7977	-47,9086
	28/08/2024 14:24:05	MG - UBERABA - BR-050	Ignição ligada		Status	56	NÃO	-19,8101	-47,9003
	28/08/2024 14:23:50	MG - UBERABA - BR-050	Ignição ligada	LORA	Status	57	NÃO	-19,8120	-47,8990

RELATÓRIO ANALÍTICO POR VEÍCULO

Período: 27/08/2024 00:00:00 à 01/09/2024 23:59:59

Identificador: QZC1J57 SIMONE FH 2020

Placa: QZC1J57

Legenda:

Mensagens enviadas do Veículo (Veículo -> Central)

Mensagens enviadas do Veículo (Controle de Jornada Cliente)




Mensagens enviadas da Central (Central -> Veículo)





































Sentido:	Data e Hora:	Localização:	Mensagem:	Modo Emergência	Tipo Mensagem:	Vel. (Km/h)	Log ?	Latitude	Longitude
	28/08/2024 14:23:50	MG - UBERABA - BR-050	O pisca alerta está ligado	LORA	Status	57	NÃO	-19,8120	-47,8990
	28/08/2024 14:23:50	MG - UBERABA - BR-050	Posição Periódica Lora	LORA	Status	57	NÃO	-19,8120	-47,8990
	28/08/2024 14:23:44	MG - UBERABA - BR-050	Ignição ligada		Status	57	NÃO	-19,8127	-47,8986
	28/08/2024 14:21:44	MG - UBERABA - BR-050	Ignição ligada		Status	45	NÃO	-19,8232	-47,8916
	28/08/2024 14:19:44	MG - UBERABA - BR-050	Ignição ligada		Status	40	NÃO	-19,8392	-47,8809
	28/08/2024 14:18:25	MENSAGEM ENVIADA PELA CENTRAL Enviada por: integração		Temporizador 10-10 / 1 hora(s)	Comando		-		
	28/08/2024 14:17:44	MG - UBERABA - Próx. BR-050	Ignição ligada		Status	27	NÃO	-19,8491	-47,8742
	28/08/2024 14:15:44	MG - UBERABA - BR-050	Ignição ligada		Status	36	NÃO	-19,8594	-47,8673
	28/08/2024 14:13:44	MG - DELTA - BR-050	Ignição ligada		Status	77	NÃO	-19,8738	-47,8576
	28/08/2024 14:11:44	MG - DELTA - BR-050	Ignição ligada		Status	43	NÃO	-19,8865	-47,8490
	28/08/2024 14:11:44	MG - DELTA - BR-050	Entrada em Área de Controle 'SP+MG+Rio - Raio 400Km'		Alerta de Software	43	NÃO	-19,8865	-47,8490
	28/08/2024 14:11:22	MG - DELTA - BR-050			Posição Normal	65	NÃO	-19,8888	-47,8474
	28/08/2024 14:09:44	MG - DELTA - BR-050	Ignição ligada		Status	47	NÃO	-19,9013	-47,8390
	28/08/2024 14:08:11	MG - DELTA - BR-050	Ignição ligada		Status	74	NÃO	-19,9099	-47,8331
	28/08/2024 14:07:44	MG - DELTA - Próx. BR-050	Ignição ligada		Status	69	NÃO	-19,9208	-47,8255
	28/08/2024 14:07:44	MG - DELTA - Próx. BR-050	O pisca alerta está ligado		Status	69	NÃO	-19,9208	-47,8255
	28/08/2024 14:07:44	MG - DELTA - BR-050	Ignição ligada		Status	69	NÃO	-19,9209	-47,8256
	28/08/2024 14:04:44	MG - DELTA - BR-050	Ignição ligada		Status	74	NÃO	-19,9370	-47,8145
	28/08/2024 14:02:44	MG - DELTA - BR-050	Ignição ligada		Status	53	NÃO	-19,9492	-47,8061
	28/08/2024 14:00:48	MG - DELTA - BR-050			Posição Normal	26	NÃO	-19,9578	-47,8002
	28/08/2024 14:00:44	MG - DELTA - BR-050	Ignição ligada		Status	26	NÃO	-19,9580	-47,8000
	28/08/2024 13:58:44	MG - DELTA - 205A	Ignição ligada		Status	51	NÃO	-19,9704	-47,7915
	28/08/2024 13:56:44	SP - IGARAPAVA - Rodovia Anhanguera	Ignição ligada		Status	78	NÃO	-19,9869	-47,7879
	28/08/2024 13:54:44	SP - IGARAPAVA - Rodovia Anhanguera	Ignição ligada		Status	73	NÃO	-20,0085	-47,7846
	28/08/2024 13:54:44	SP - IGARAPAVA - Rodovia Anhanguera	Entrada em Área de Controle 'SP+MG+Rio - Raio 400Km'		Alerta de Software	73	NÃO	-20,0085	-47,7846
	28/08/2024 13:52:44	SP - IGARAPAVA - Rodovia Anhanguera	Ignição ligada		Status	71	NÃO	-20,0314	-47,7812
	28/08/2024 13:50:44	SP - IGARAPAVA - Rodovia Anhanguera	Entrada em Área de Controle 'SP+MG+Rio - Raio 400Km'		Alerta de Software	47	NÃO	-20,0494	-47,7827
	28/08/2024 13:50:44	SP - IGARAPAVA - Rodovia Anhanguera	Ignição ligada		Status	47	NÃO	-20,0494	-47,7827
	28/08/2024 13:48:44	SP - IGARAPAVA - Próx. Rodovia Anhanguera	Ignição ligada		Status	29	NÃO	-20,0571	-47,7876
	28/08/2024 13:48:44	SP - IGARAPAVA - Próx. Rodovia Anhanguera	Entrada em Área de Controle 'SP+MG+Rio - Raio 400Km'		Alerta de Software	29	NÃO	-20,0571	-47,7876
	28/08/2024 13:46:44	SP - ARAMINA - Rodovia Anhanguera	Ignição ligada		Status	77	NÃO	-20,0701	-47,7882
	28/08/2024 13:44:44	SP - ARAMINA - Rodovia Anhanguera	Ignição ligada		Status	70	NÃO	-20,0928	-47,7894
	28/08/2024 13:42:44	SP - ARAMINA - Rodovia Anhanguera	Ignição ligada		Status	74	NÃO	-20,1136	-47,7912
	28/08/2024 13:40:44	SP - ARAMINA - Rodovia Anhanguera	Ignição ligada		Status	53	NÃO	-20,1328	-47,7904
	28/08/2024 13:40:44	SP - ARAMINA - Rodovia Anhanguera	Entrada em Área de Controle 'SP+MG+Rio - Raio 400Km'		Alerta de Software	53	NÃO	-20,1328	-47,7904
	28/08/2024 13:38:44	SP - ARAMINA - Rodovia Anhanguera	Ignição ligada		Status	68	NÃO	-20,1485	-47,7894
	28/08/2024 13:36:44	SP - ARAMINA - Rodovia Anhanguera	Ignição ligada		Status	80	NÃO	-20,1692	-47,7876

RELATÓRIO ANALÍTICO POR VEÍCULO

Período: 27/08/2024 00:00:00 à 01/09/2024 23:59:59
Identificador: QZC1J57 SIMONE FH 2020
Placa: QZC1J57

- Legenda:**
-  Mensagens enviadas do Veículo (Veículo -> Central)
 -  Mensagens enviadas do Veículo (Controle de Jornada Cliente)
 -  Mensagens enviadas da Central (Central -> Veículo)



Sentido:	Data e Hora:	Localização:	Mensagem:	Modo Emergência	Tipo Mensagem:	Vel. (Km/h)	Log ?	Latitude	Longitude
	28/08/2024 13:34:44	SP - ARAMINA - Rodovia Anhanguera	Ignição ligada		Status	77	NÃO	-20,1907	-47,7855
	28/08/2024 13:32:44	SP - BURITIZAL - Rodovia Anhanguera	Ignição ligada		Status	54	NÃO	-20,2096	-47,7873
	28/08/2024 13:30:44	SP - BURITIZAL - Rodovia Anhanguera	Ignição ligada		Status	66	NÃO	-20,2249	-47,7898
	28/08/2024 13:30:44	SP - BURITIZAL - Rodovia Anhanguera	Entrada em Área de Controle 'SP+MG+Rio - Raio 400Km'		Alerta de Software	66	NÃO	-20,2249	-47,7898
	28/08/2024 13:28:44	SP - BURITIZAL - Rodovia Anhanguera	Ignição ligada		Status	46	NÃO	-20,2451	-47,7978
	28/08/2024 13:26:44	SP - ITUVERAVA - Rodovia Anhanguera	Ignição ligada		Status	75	NÃO	-20,2608	-47,7998
	28/08/2024 13:26:44	SP - ITUVERAVA - Rodovia Anhanguera	Entrada em Área de Controle 'SP+MG+Rio - Raio 400Km'		Alerta de Software	75	NÃO	-20,2608	-47,7998
	28/08/2024 13:24:44	SP - ITUVERAVA - Rodovia Anhanguera	Ignição ligada		Status	52	NÃO	-20,2760	-47,7974
	28/08/2024 13:22:44	SP - ITUVERAVA - Rodovia Anhanguera	Ignição ligada		Status	66	NÃO	-20,2966	-47,7988
	28/08/2024 13:20:44	SP - ITUVERAVA - Rodovia Anhanguera	Ignição ligada		Status	78	NÃO	-20,3177	-47,8023
	28/08/2024 13:18:44	SP - ITUVERAVA - Rodovia Anhanguera	Ignição ligada		Status	63	NÃO	-20,3396	-47,8072
	28/08/2024 13:16:44	SP - ITUVERAVA - Rodovia Anhanguera	Ignição ligada		Status	77	NÃO	-20,3576	-47,8161
	28/08/2024 13:14:44	SP - ITUVERAVA - Rodovia Anhanguera	Ignição ligada		Status	57	NÃO	-20,3765	-47,8139
	28/08/2024 13:12:44	SP - GUARÁ - Próx. Rodovia Anhanguera	Ignição ligada		Status	63	NÃO	-20,3907	-47,8168
	28/08/2024 13:10:44	SP - GUARÁ - Rodovia Anhanguera	Ignição ligada		Status	49	NÃO	-20,4048	-47,8228
	28/08/2024 13:08:44	SP - GUARÁ - Rodovia Anhanguera	Ignição ligada		Status	33	NÃO	-20,4154	-47,8273
	28/08/2024 13:06:44	SP - GUARÁ - Avenida Voluntários de Guará	Ignição ligada		Status	33	NÃO	-20,4257	-47,8313
	28/08/2024 13:04:44	SP - GUARÁ - Avenida Voluntários de Guará	Ignição ligada		Status	32	NÃO	-20,4313	-47,8336
	28/08/2024 13:02:44	SP - GUARÁ - Próx. Rodovia Anhanguera	Ignição ligada		Status	8	NÃO	-20,4312	-47,8349
	28/08/2024 13:01:41	MENSAGEM ENVIADA PELA CENTRAL Enviada por: integração	Habilitar sensor de porta do carona		Comando		-		
	28/08/2024 13:01:40	MENSAGEM ENVIADA PELA CENTRAL Enviada por: integração	Habilitar sensor de desengate		Comando		-		
	28/08/2024 13:01:40	MENSAGEM ENVIADA PELA CENTRAL Enviada por: integração	Desabilitar Botão de Abertura de Trava de Baú		Comando		-		
	28/08/2024 13:01:39	MENSAGEM ENVIADA PELA CENTRAL Enviada por: integração	Habilitar sensor de violação de painel		Comando		-		
	28/08/2024 13:01:39	MENSAGEM ENVIADA PELA CENTRAL Enviada por: integração	Habilitar sensor de porta do motorista		Comando		-		
	28/08/2024 13:00:59	SP - GUARÁ - Próx. Rodovia Anhanguera	11 REINICIO DE VIAGEM 11 REINICIO DE VIAGEM ID MOTORISTA:0280		Macro		NÃO	-20,4299	-47,8346
	28/08/2024 13:00:44	SP - GUARÁ - Próx. Rodovia Anhanguera	Parada do Veículo		Alerta de Software	0	NÃO	-20,4299	-47,8345
	28/08/2024 13:00:44	SP - GUARÁ - Próx. Rodovia Anhanguera	Ignição ligada		Status	0	NÃO	-20,4299	-47,8345
	28/08/2024 12:58:44	SP - GUARÁ - Próx. Rodovia Anhanguera	Ignição ligada		Status	0	NÃO	-20,4299	-47,8345
	28/08/2024 12:58:44	SP - GUARÁ - Próx. Rodovia Anhanguera	Parada do Veículo		Alerta de Software	0	NÃO	-20,4299	-47,8345
	28/08/2024 12:58:36	SP - GUARÁ - Próx. Rodovia Anhanguera	Ignição ligada		Evento	0	NÃO	-20,4299	-47,8345
	28/08/2024 12:58:36	SP - GUARÁ - Próx. Rodovia Anhanguera	Parada do Veículo		Alerta de Software	0	NÃO	-20,4299	-47,8345
	28/08/2024 12:56:44	SP - GUARÁ - Próx. Rodovia Anhanguera	Parada do Veículo		Alerta de Software	0	NÃO	-20,4299	-47,8345
	28/08/2024 12:54:44	SP - GUARÁ - Próx. Rodovia Anhanguera	Parada do Veículo		Alerta de Software	0	NÃO	-20,4299	-47,8345
	28/08/2024 12:52:44	SP - GUARÁ - Próx. Rodovia Anhanguera	Parada do Veículo		Alerta de Software	0	NÃO	-20,4299	-47,8345
	28/08/2024 12:50:44	SP - GUARÁ - Próx. Rodovia Anhanguera	Parada do Veículo		Alerta de Software	0	NÃO	-20,4299	-47,8345

RELATÓRIO ANALÍTICO POR VEÍCULO




































Período: 27/08/2024 00:00:00 à 01/09/2024 23:59:59

Identificador: QZC1J57 SIMONE FH 2020

Placa: QZC1J57

- Legenda:**
-  Mensagens enviadas do Veículo (Veículo -> Central)
 -  Mensagens enviadas do Veículo (Controle de Jornada Cliente)
 -  Mensagens enviadas da Central (Central -> Veículo)



Sentido:	Data e Hora:	Localização:	Mensagem:	Modo Emergência	Tipo Mensagem:	Vel. (Km/h)	Log ?	Latitude	Longitude
	28/08/2024 12:48:44	SP - GUARÁ - Próx. Rodovia Anhanguera	Parada do Veículo		Alerta de Software	0	NÃO	-20,4299	-47,8345
	28/08/2024 12:46:44	SP - GUARÁ - Próx. Rodovia Anhanguera	Parada do Veículo		Alerta de Software	0	NÃO	-20,4299	-47,8345
	28/08/2024 12:44:44	SP - GUARÁ - Próx. Rodovia Anhanguera	Parada do Veículo		Alerta de Software	0	NÃO	-20,4299	-47,8345
	28/08/2024 12:42:44	SP - GUARÁ - Próx. Rodovia Anhanguera	Parada do Veículo		Alerta de Software	0	NÃO	-20,4299	-47,8345
	28/08/2024 12:40:44	SP - GUARÁ - Próx. Rodovia Anhanguera	Parada do Veículo		Alerta de Software	0	NÃO	-20,4299	-47,8345
	28/08/2024 12:38:44	SP - GUARÁ - Próx. Rodovia Anhanguera	Parada do Veículo		Alerta de Software	0	NÃO	-20,4299	-47,8345
	28/08/2024 12:36:44	SP - GUARÁ - Próx. Rodovia Anhanguera	Parada do Veículo		Alerta de Software	0	NÃO	-20,4299	-47,8345
	28/08/2024 12:34:44	SP - GUARÁ - Próx. Rodovia Anhanguera	Parada do Veículo		Alerta de Software	0	NÃO	-20,4299	-47,8344
	28/08/2024 12:32:44	SP - GUARÁ - Próx. Rodovia Anhanguera	Parada do Veículo		Alerta de Software	0	NÃO	-20,4299	-47,8344
	28/08/2024 12:30:44	SP - GUARÁ - Próx. Rodovia Anhanguera	Parada do Veículo		Alerta de Software	0	NÃO	-20,4299	-47,8344
	28/08/2024 12:28:44	SP - GUARÁ - Próx. Rodovia Anhanguera	Parada do Veículo		Alerta de Software	0	NÃO	-20,4299	-47,8344
	28/08/2024 12:26:44	SP - GUARÁ - Próx. Rodovia Anhanguera	Parada do Veículo		Alerta de Software	0	NÃO	-20,4299	-47,8344
	28/08/2024 12:24:44	SP - GUARÁ - Próx. Rodovia Anhanguera	Parada do Veículo		Alerta de Software	0	NÃO	-20,4299	-47,8344
	28/08/2024 12:23:53	SP - GUARÁ - Próx. Rodovia Anhanguera	Parada do Veículo		Alerta de Software	0	NÃO	-20,4299	-47,8344
	28/08/2024 12:23:53	SP - GUARÁ - Próx. Rodovia Anhanguera	Ignição desligada		Evento	0	NÃO	-20,4299	-47,8344
	28/08/2024 12:22:52	SP - GUARÁ - Próx. Rodovia Anhanguera	Ignição ligada		Evento	0	NÃO	-20,4299	-47,8344
	28/08/2024 12:22:52	SP - GUARÁ - Próx. Rodovia Anhanguera	Parada do Veículo		Alerta de Software	0	NÃO	-20,4299	-47,8344
	28/08/2024 12:22:44	SP - GUARÁ - Próx. Rodovia Anhanguera	Parada do Veículo		Alerta de Software	0	NÃO	-20,4299	-47,8344
	28/08/2024 12:22:39	SP - GUARÁ - Próx. Rodovia Anhanguera	Ignição desligada		Evento	0	NÃO	-20,4299	-47,8344
	28/08/2024 12:22:39	SP - GUARÁ - Próx. Rodovia Anhanguera	Parada do Veículo		Alerta de Software	0	NÃO	-20,4299	-47,8344
	28/08/2024 12:21:54	SP - GUARÁ - Próx. Rodovia Anhanguera	04 PARADA PARA ABASTECIMENTO 04 PARADA PARA ABASTECIMENTO: POSTO: PREVISAO DE REINICIO HORA: ID MOTORISTA:0280		Macro		NÃO	-20,4300	-47,8343
	28/08/2024 12:20:44	SP - GUARÁ - Próx. Rodovia Anhanguera	Ignição ligada		Status	29	NÃO	-20,4280	-47,8333
	28/08/2024 12:18:44	SP - GUARÁ - Rodovia Anhanguera	Ignição ligada		Status	62	NÃO	-20,4335	-47,8347
	28/08/2024 12:16:44	SP - GUARÁ - Rodovia Anhanguera	Ignição ligada		Status	67	NÃO	-20,4543	-47,8358
	28/08/2024 12:14:44	SP - GUARÁ - Rodovia Anhanguera	Ignição ligada		Status	70	NÃO	-20,4733	-47,8401
	28/08/2024 12:12:44	SP - GUARÁ - Rodovia Anhanguera	Ignição ligada		Status	74	NÃO	-20,4934	-47,8437
	28/08/2024 12:10:44	SP - GUARÁ - Rodovia Anhanguera	Ignição ligada		Status	52	NÃO	-20,5116	-47,8359
	28/08/2024 12:08:44	SP - SÃO JOAQUIM DA BARRA - Rodovia Anhanguera	Ignição ligada		Status	74	NÃO	-20,5300	-47,8446
	28/08/2024 12:06:44	SP - SÃO JOAQUIM DA BARRA - Rodovia Anhanguera	Ignição ligada		Status	66	NÃO	-20,5453	-47,8561
	28/08/2024 12:04:44	SP - SÃO JOAQUIM DA BARRA - Via Anhanguera	Ignição ligada		Status	64	NÃO	-20,5642	-47,8670
	28/08/2024 12:02:44	SP - SÃO JOAQUIM DA BARRA - Via Anhanguera	Ignição ligada		Status	72	NÃO	-20,5812	-47,8757
	28/08/2024 12:00:44	SP - SÃO JOAQUIM DA BARRA - Via Anhanguera	Ignição ligada		Status	79	NÃO	-20,6020	-47,8835
	28/08/2024 11:58:44	SP - SÃO JOAQUIM DA BARRA - Rodovia Anhanguera	Ignição ligada		Status	77	NÃO	-20,6250	-47,8827
	28/08/2024 11:56:44	SP - SÃO JOAQUIM DA BARRA - Rodovia Anhanguera	Entrada em Área de Controle 'SP+MG+Rio - Raio 400Km'		Alerta de Software	57	NÃO	-20,6461	-47,8804
	28/08/2024 11:56:44	SP - SÃO JOAQUIM DA BARRA - Rodovia Anhanguera	Ignição ligada		Status	57	NÃO	-20,6461	-47,8804

RELATÓRIO ANALÍTICO POR VEÍCULO

Período: 27/08/2024 00:00:00 à 01/09/2024 23:59:59

Identificador: QZC1J57 SIMONE FH 2020

Placa: QZC1J57

Legenda:









































Mensagens enviadas do Veículo (Veículo -> Central)

Mensagens enviadas do Veículo (Controle de Jornada Cliente)

Mensagens enviadas da Central (Central -> Veículo)



Sentido:	Data e Hora:	Localização:	Mensagem:	Modo Emergência	Tipo Mensagem:	Vel. (Km/h)	Log ?	Latitude	Longitude
	28/08/2024 11:54:44	SP - ORLÂNDIA - Rodovia Anhanguera	Ignição ligada		Status	60	NÃO	-20,6680	-47,8833
	28/08/2024 11:54:44	SP - ORLÂNDIA - Rodovia Anhanguera	Entrada em Área de Controle 'SP+MG+Rio - Raio 400Km'		Alerta de Software	60	NÃO	-20,6680	-47,8833
	28/08/2024 11:52:44	SP - ORLÂNDIA - Rodovia Anhanguera	Ignição ligada		Status	61	NÃO	-20,6857	-47,8876
	28/08/2024 11:50:44	SP - ORLÂNDIA - Rodovia Anhanguera	Ignição ligada		Status	61	NÃO	-20,7042	-47,8921
	28/08/2024 11:48:44	SP - ORLÂNDIA - Rodovia Anhanguera	Ignição ligada		Status	40	NÃO	-20,7170	-47,8929
	28/08/2024 11:46:44	SP - ORLÂNDIA - Rodovia Anhanguera	Ignição ligada		Status	75	NÃO	-20,7350	-47,8939
	28/08/2024 11:44:44	SP - ORLÂNDIA - Rodovia Anhanguera			Posição Normal	60	NÃO	-20,7549	-47,8926
	28/08/2024 11:44:44	SP - ORLÂNDIA - Rodovia Anhanguera	Ignição ligada		Status	60	NÃO	-20,7549	-47,8926
	28/08/2024 11:42:44	SP - SALES OLIVEIRA - Rodovia Anhanguera	Ignição ligada		Status	59	NÃO	-20,7728	-47,8914
	28/08/2024 11:40:44	SP - SALES OLIVEIRA - Rodovia Anhanguera	Ignição ligada		Status	79	NÃO	-20,7904	-47,8905
	28/08/2024 11:39:59	SP - SALES OLIVEIRA - Rodovia Anhanguera			Posição Normal	68	NÃO	-20,7984	-47,8911
	28/08/2024 11:38:44	SP - SALES OLIVEIRA - Rodovia Anhanguera	Ignição ligada		Status	40	NÃO	-20,8092	-47,8920
	28/08/2024 11:36:44	SP - SALES OLIVEIRA - Rodovia Anhanguera	Ignição ligada		Status	78	NÃO	-20,8240	-47,8932
	28/08/2024 11:34:44	SP - SALES OLIVEIRA - Rodovia Anhanguera	Ignição ligada		Status	77	NÃO	-20,8417	-47,8946
	28/08/2024 11:32:44	SP - SALES OLIVEIRA - Rodovia Anhanguera	Ignição ligada		Status	71	NÃO	-20,8596	-47,8961
	28/08/2024 11:30:44	SP - SALES OLIVEIRA - Rodovia Anhanguera	Ignição ligada		Status	66	NÃO	-20,8782	-47,8976
	28/08/2024 11:28:44	SP - SALES OLIVEIRA - Rodovia Anhanguera	Ignição ligada		Status	69	NÃO	-20,8972	-47,8932
	28/08/2024 11:26:44	SP - JARDINÓPOLIS - Rodovia Anhanguera	Ignição ligada		Status	45	NÃO	-20,9149	-47,8878
	28/08/2024 11:24:44	SP - JARDINÓPOLIS - Rodovia Anhanguera	Ignição ligada		Status	77	NÃO	-20,9303	-47,8831
	28/08/2024 11:22:44	SP - JARDINÓPOLIS - Rodovia Anhanguera	Ignição ligada		Status	80	NÃO	-20,9467	-47,8772
	28/08/2024 11:20:44	SP - JARDINÓPOLIS - Rodovia Anhanguera	Ignição ligada		Status	77	NÃO	-20,9651	-47,8680
	28/08/2024 11:18:44	SP - JARDINÓPOLIS - Rodovia Anhanguera	Ignição ligada		Status	61	NÃO	-20,9833	-47,8588
	28/08/2024 11:16:44	SP - JARDINÓPOLIS - Rodovia Anhanguera	Ignição ligada		Status	60	NÃO	-20,9960	-47,8524
	28/08/2024 11:14:44	SP - JARDINÓPOLIS - Rodovia Anhanguera	Ignição ligada		Status	73	NÃO	-21,0078	-47,8466
	28/08/2024 11:12:44	SP - JARDINÓPOLIS - Rodovia Anhanguera	Ignição ligada		Status	74	NÃO	-21,0270	-47,8369
	28/08/2024 11:10:44	SP - JARDINÓPOLIS - Rodovia Anhanguera	Ignição ligada		Status	54	NÃO	-21,0443	-47,8282
	28/08/2024 11:08:44	SP - JARDINÓPOLIS - Rodovia Anhanguera	Ignição ligada		Status	46	NÃO	-21,0596	-47,8201
	28/08/2024 11:06:44	SP - RIBEIRÃO PRETO - Rodovia Anhanguera	Ignição ligada		Status	74	NÃO	-21,0760	-47,8068
	28/08/2024 11:04:44	SP - RIBEIRÃO PRETO - Rodovia Anhanguera	Ignição ligada		Status	66	NÃO	-21,0934	-47,7940
	28/08/2024 11:02:44	SP - RIBEIRÃO PRETO - Rodovia Anhanguera	Ignição ligada		Status	71	NÃO	-21,1110	-47,7814
	28/08/2024 11:00:44	SP - RIBEIRÃO PRETO - Rodovia Anhanguera	Ignição ligada		Status	65	NÃO	-21,1277	-47,7694
	28/08/2024 10:58:44	SP - RIBEIRÃO PRETO - Rodovia Anhanguera	Ignição ligada		Status	68	NÃO	-21,1457	-47,7591
	28/08/2024 10:56:44	SP - RIBEIRÃO PRETO - Rodovia Anhanguera	Ignição ligada		Status	65	NÃO	-21,1668	-47,7562
	28/08/2024 10:54:44	SP - RIBEIRÃO PRETO - Rodovia Anhanguera	Ignição ligada		Status	66	NÃO	-21,1877	-47,7572
	28/08/2024 10:52:44	SP - RIBEIRÃO PRETO - Rodovia Anhanguera	Ignição ligada		Status	66	NÃO	-21,2079	-47,7583
	28/08/2024 10:50:44	SP - RIBEIRÃO PRETO - Rodovia Anhanguera	Ignição ligada		Status	74	NÃO	-21,2276	-47,7593
	28/08/2024 10:48:44	SP - RIBEIRÃO PRETO - Rodovia Anhanguera	Ignição ligada		Status	67	NÃO	-21,2468	-47,7565

<div>RELATÓRIO ANALÍTICO POR VEÍCULO</div> <div>Período: 27/08/2024 00:00:00 à 01/09/2024 23:59:59</div> <div>Identificador: QZC1J57 SIMONE FH 2020</div> <div>Placa: QZC1J57</div>			<div>Legenda:</div> <div><div> Mensagens enviadas do Veículo (Veículo -> Central)</div><div> Mensagens enviadas do Veículo (Controle de Jornada Cliente)</div><div> Mensagens enviadas da Central (Central -> Veículo)</div></div>				<div></div>			
Sentido:	Data e Hora:	Localização:	Mensagem:	Modo Emergência	Tipo Mensagem:	Vel. (Km/h)	Log ?	Latitude	Longitude	
	28/08/2024 10:46:44	SP - RIBEIRÃO PRETO - Rodovia Anhanguera	Ignição ligada		Status	57	NÃO	-21,2643	-47,7552	
	28/08/2024 10:44:44	SP - CRAVINHOS - Rodovia Anhanguera	Ignição ligada		Status	58	NÃO	-21,2802	-47,7517	
	28/08/2024 10:42:44	SP - CRAVINHOS - Rodovia Anhanguera	Ignição ligada		Status	71	NÃO	-21,2978	-47,7435	
	28/08/2024 10:40:44	SP - CRAVINHOS - Rodovia Anhanguera	Ignição ligada		Status	72	NÃO	-21,3162	-47,7348	
	28/08/2024 10:38:44	SP - CRAVINHOS - Rodovia Anhanguera	Ignição ligada		Status	71	NÃO	-21,3334	-47,7268	
	28/08/2024 10:36:44	SP - CRAVINHOS - Rodovia Anhanguera	Ignição ligada		Status	33	NÃO	-21,3471	-47,7240	
	28/08/2024 10:34:44	SP - CRAVINHOS - Rodovia Anhanguera	Ignição ligada		Status	61	NÃO	-21,3599	-47,7215	
	28/08/2024 10:32:44	SP - CRAVINHOS - Rodovia Anhanguera	Ignição ligada		Status	63	NÃO	-21,3743	-47,7098	
	28/08/2024 10:30:44	SP - SÃO SIMÃO - Rodovia Anhanguera	Ignição ligada		Status	33	NÃO	-21,3862	-47,7003	
	28/08/2024 10:28:44	SP - SÃO SIMÃO - Rodovia Anhanguera	Ignição ligada		Status	77	NÃO	-21,3959	-47,6854	
	28/08/2024 10:26:44	SP - SÃO SIMÃO - Rodovia Anhanguera	Ignição ligada		Status	53	NÃO	-21,4046	-47,6718	
	28/08/2024 10:24:44	SP - SÃO SIMÃO - Rodovia Anhanguera	Ignição ligada		Status	59	NÃO	-21,4178	-47,6616	
	28/08/2024 10:22:44	SP - SÃO SIMÃO - Rodovia Anhanguera	Ignição ligada		Status	47	NÃO	-21,4308	-47,6531	
	28/08/2024 10:20:44	SP - SÃO SIMÃO - Rodovia Anhanguera	Ignição ligada		Status	69	NÃO	-21,4503	-47,6469	
	28/08/2024 10:18:44	SP - SÃO SIMÃO - Rodovia Anhanguera	Ignição ligada		Status	54	NÃO	-21,4694	-47,6407	
	28/08/2024 10:16:44	SP - SÃO SIMÃO - Rodovia Anhanguera	Ignição ligada		Status	60	NÃO	-21,4831	-47,6406	
	28/08/2024 10:14:44	SP - SÃO SIMÃO - Rodovia Anhanguera	Ignição ligada		Status	67	NÃO	-21,5047	-47,6420	
	28/08/2024 10:12:44	SP - SÃO SIMÃO - Rodovia Anhanguera	Ignição ligada		Status	78	NÃO	-21,5253	-47,6429	
	28/08/2024 10:10:44	SP - SÃO SIMÃO - Rodovia Anhanguera	Ignição ligada		Status	67	NÃO	-21,5468	-47,6390	
	28/08/2024 10:08:44	SP - SÃO SIMÃO - Rodovia Anhanguera	Ignição ligada		Status	51	NÃO	-21,5629	-47,6339	
	28/08/2024 10:06:44	SP - SÃO SIMÃO - Rodovia Anhanguera	Ignição ligada		Status	77	NÃO	-21,5772	-47,6289	
	28/08/2024 10:04:44	SP - SANTA RITA DO PASSA QUATRO - Rodovia Anhanguera	Ignição ligada		Status	74	NÃO	-21,5956	-47,6224	
	28/08/2024 10:02:44	SP - SANTA RITA DO PASSA QUATRO - Rodovia Anhanguera	Ignição ligada		Status	72	NÃO	-21,6149	-47,6161	
	28/08/2024 10:00:44	SP - SANTA RITA DO PASSA QUATRO - Rodovia Anhanguera	Ignição ligada		Status	73	NÃO	-21,6338	-47,6130	
	28/08/2024 09:58:44	SP - SANTA RITA DO PASSA QUATRO - Rodovia Anhanguera	Ignição ligada		Status	65	NÃO	-21,6544	-47,6096	
	28/08/2024 09:56:44	SP - SANTA RITA DO PASSA QUATRO - Rodovia Anhanguera	Ignição ligada		Status	46	NÃO	-21,6707	-47,6066	
	28/08/2024 09:54:44	SP - SANTA RITA DO PASSA QUATRO - Rodovia Anhanguera	Ignição ligada		Status	65	NÃO	-21,6891	-47,5999	
	28/08/2024 09:54:44	SP - SANTA RITA DO PASSA QUATRO - Rodovia Anhanguera	Entrada em Área de Controle 'SP+MG+Rio - Raio 400Km'		Alerta de Software	65	NÃO	-21,6891	-47,5999	
	28/08/2024 09:52:44	SP - SANTA RITA DO PASSA QUATRO - Rodovia Anhanguera	Ignição ligada		Status	27	NÃO	-21,7008	-47,5957	
	28/08/2024 09:50:44	SP - SANTA RITA DO PASSA QUATRO - Rodovia Anhanguera	Ignição ligada		Status	30	NÃO	-21,7083	-47,5930	
	28/08/2024 09:48:44	SP - SANTA RITA DO PASSA QUATRO - Rodovia Anhanguera	Ignição ligada		Status	29	NÃO	-21,7167	-47,5899	
	28/08/2024 09:46:44	SP - SANTA RITA DO PASSA QUATRO - Rodovia Anhanguera	Ignição ligada		Status	54	NÃO	-21,7272	-47,5860	
	28/08/2024 09:44:44	SP - SANTA RITA DO PASSA QUATRO - Rodovia Anhanguera	Ignição ligada		Status	69	NÃO	-21,7451	-47,5756	
	28/08/2024 09:42:44	SP - SANTA RITA DO PASSA QUATRO - Rodovia Anhanguera	Ignição ligada		Status	46	NÃO	-21,7586	-47,5603	
	28/08/2024 09:40:44	SP - SANTA RITA DO PASSA QUATRO - Rodovia Anhanguera	Ignição ligada		Status	76	NÃO	-21,7710	-47,5445	
	28/08/2024 09:38:44	SP - SANTA RITA DO PASSA QUATRO - Rodovia Anhanguera	Ignição ligada		Status	39	NÃO	-21,7817	-47,5309	
	28/08/2024 09:36:44	SP - SANTA RITA DO PASSA QUATRO - Rodovia Anhanguera	Ignição ligada		Status	59	NÃO	-21,7886	-47,5220	

RELATÓRIO ANALÍTICO POR VEÍCULO

Período: 27/08/2024 00:00:00 à 01/09/2024 23:59:59

Identificador: QZC1J57 SIMONE FH 2020

Placa: QZC1J57

Legenda:

Mensagens enviadas do Veículo (Veículo -> Central)

Mensagens enviadas do Veículo (Controle de Jornada Cliente)

Mensagens enviadas da Central (Central -> Veículo)



Sentido:	Data e Hora:	Localização:	Mensagem:	Modo Emergência	Tipo Mensagem:	Vel. (Km/h)	Log ?	Latitude	Longitude
	28/08/2024 09:34:44	SP - SANTA RITA DO PASSA QUATRO - Rodovia Anhanguera	Ignição ligada		Status	41	NÃO	-21,8002	-47,5074
	28/08/2024 09:32:44	SP - PORTO FERREIRA - Próx. Rodovia Anhanguera	Ignição ligada		Status	6	NÃO	-21,8051	-47,5020
	28/08/2024 09:31:44	MENSAGEM ENVIADA PELA CENTRAL Enviada por: integração	Desligar Bloqueio		Comando		-		
	28/08/2024 09:30:44	SP - PORTO FERREIRA - Próx. Rodovia Anhanguera	Parada do Veículo		Alerta de Software	0	NÃO	-21,8054	-47,5021
	28/08/2024 09:30:44	SP - PORTO FERREIRA - Próx. Rodovia Anhanguera	O veículo está bloqueado		Status	0	NÃO	-21,8054	-47,5021
	28/08/2024 09:30:44	SP - PORTO FERREIRA - Próx. Rodovia Anhanguera	Ignição ligada		Status	0	NÃO	-21,8054	-47,5021
	28/08/2024 09:28:44	SP - PORTO FERREIRA - Próx. Rodovia Anhanguera	Ignição ligada		Status	0	NÃO	-21,8054	-47,5021
	28/08/2024 09:28:44	SP - PORTO FERREIRA - Próx. Rodovia Anhanguera	O veículo está bloqueado		Status	0	NÃO	-21,8054	-47,5021
	28/08/2024 09:28:44	SP - PORTO FERREIRA - Próx. Rodovia Anhanguera	Parada do Veículo		Alerta de Software	0	NÃO	-21,8054	-47,5021
	28/08/2024 09:26:44	SP - PORTO FERREIRA - Próx. Rodovia Anhanguera	Parada do Veículo		Alerta de Software	0	NÃO	-21,8054	-47,5021
	28/08/2024 09:26:44	SP - PORTO FERREIRA - Próx. Rodovia Anhanguera	O veículo está bloqueado		Status	0	NÃO	-21,8054	-47,5021
	28/08/2024 09:26:44	SP - PORTO FERREIRA - Próx. Rodovia Anhanguera	Ignição ligada		Status	0	NÃO	-21,8054	-47,5021
	28/08/2024 09:24:44	SP - PORTO FERREIRA - Próx. Rodovia Anhanguera	Ignição ligada		Status	0	NÃO	-21,8054	-47,5021
	28/08/2024 09:24:44	SP - PORTO FERREIRA - Próx. Rodovia Anhanguera	O veículo está bloqueado		Status	0	NÃO	-21,8054	-47,5021
	28/08/2024 09:24:44	SP - PORTO FERREIRA - Próx. Rodovia Anhanguera	Parada do Veículo		Alerta de Software	0	NÃO	-21,8054	-47,5021
	28/08/2024 09:22:44	SP - PORTO FERREIRA - Próx. Rodovia Anhanguera	Parada do Veículo		Alerta de Software	0	NÃO	-21,8054	-47,5021
	28/08/2024 09:22:44	SP - PORTO FERREIRA - Próx. Rodovia Anhanguera	O veículo está bloqueado		Status	0	NÃO	-21,8054	-47,5021
	28/08/2024 09:22:44	SP - PORTO FERREIRA - Próx. Rodovia Anhanguera	Ignição ligada		Status	0	NÃO	-21,8054	-47,5021
	28/08/2024 09:20:44	SP - PORTO FERREIRA - Próx. Rodovia Anhanguera	Ignição ligada		Status	0	NÃO	-21,8054	-47,5021
	28/08/2024 09:20:44	SP - PORTO FERREIRA - Próx. Rodovia Anhanguera	O veículo está bloqueado		Status	0	NÃO	-21,8054	-47,5021
	28/08/2024 09:20:44	SP - PORTO FERREIRA - Próx. Rodovia Anhanguera	Parada do Veículo		Alerta de Software	0	NÃO	-21,8054	-47,5021
	28/08/2024 09:18:44	SP - PORTO FERREIRA - Próx. Rodovia Anhanguera	Parada do Veículo		Alerta de Software	0	NÃO	-21,8056	-47,5021
	28/08/2024 09:18:44	SP - PORTO FERREIRA - Próx. Rodovia Anhanguera	O veículo está bloqueado		Status	0	NÃO	-21,8056	-47,5021
	28/08/2024 09:18:44	SP - PORTO FERREIRA - Próx. Rodovia Anhanguera	Ignição ligada		Status	0	NÃO	-21,8056	-47,5021
	28/08/2024 09:16:44	SP - PORTO FERREIRA - Próx. Rodovia Anhanguera	Ignição ligada		Status	0	NÃO	-21,8056	-47,5021
	28/08/2024 09:16:44	SP - PORTO FERREIRA - Próx. Rodovia Anhanguera	O veículo está bloqueado		Status	0	NÃO	-21,8056	-47,5021
	28/08/2024 09:16:44	SP - PORTO FERREIRA - Próx. Rodovia Anhanguera	Parada do Veículo		Alerta de Software	0	NÃO	-21,8056	-47,5021
	28/08/2024 09:15:52	MENSAGEM ENVIADA PELA CENTRAL Enviada por: integração	Habilitar sensor de porta do carona		Comando		-		
	28/08/2024 09:15:52	MENSAGEM ENVIADA PELA CENTRAL Enviada por: integração	Habilitar sensor de desengate		Comando		-		
	28/08/2024 09:15:52	MENSAGEM ENVIADA PELA CENTRAL Enviada por: integração	Habilitar sensor de violação de painel		Comando		-		
	28/08/2024 09:15:52	MENSAGEM ENVIADA PELA CENTRAL Enviada por: integração	Habilitar sensor de porta do motorista		Comando		-		
	28/08/2024 09:15:52	MENSAGEM ENVIADA PELA CENTRAL Enviada por: integração	Desabilitar Botão de Abertura de Trava de Baú		Comando		-		
	28/08/2024 09:15:25	SP - PORTO FERREIRA - Próx. Rodovia Anhanguera	11 REINICIO DE VIAGEM 11 REINICIO DE VIAGEM ID MOTORISTA:0280		Macro		NÃO	-21,8056	-47,5021
	28/08/2024 09:14:44	SP - PORTO FERREIRA - Próx. Rodovia Anhanguera	Ignição ligada		Status	0	NÃO	-21,8056	-47,5021
	28/08/2024 09:14:44	SP - PORTO FERREIRA - Próx. Rodovia Anhanguera	O veículo está bloqueado		Status	0	NÃO	-21,8056	-47,5021

RELATÓRIO ANALÍTICO POR VEÍCULO




































Período: 27/08/2024 00:00:00 à 01/09/2024 23:59:59

Identificador: QZC1J57 SIMONE FH 2020

Placa: QZC1J57




- Legenda:**
-  Mensagens enviadas do Veículo (Veículo -> Central)
 -  Mensagens enviadas do Veículo (Controle de Jornada Cliente)
 -  Mensagens enviadas da Central (Central -> Veículo)





































Sentido:	Data e Hora:	Localização:	Mensagem:	Modo Emergência	Tipo Mensagem:	Vel. (Km/h)	Log ?	Latitude	Longitude
	28/08/2024 09:14:44	SP - PORTO FERREIRA - Próx. Rodovia Anhanguera	Parada do Veículo		Alerta de Software	0	NÃO	-21,8056	-47,5021
	28/08/2024 09:12:44	SP - PORTO FERREIRA - Próx. Rodovia Anhanguera	Parada do Veículo		Alerta de Software	0	NÃO	-21,8056	-47,5021
	28/08/2024 09:12:44	SP - PORTO FERREIRA - Próx. Rodovia Anhanguera	O veículo está bloqueado		Status	0	NÃO	-21,8056	-47,5021
	28/08/2024 09:12:44	SP - PORTO FERREIRA - Próx. Rodovia Anhanguera	Ignição ligada		Status	0	NÃO	-21,8056	-47,5021
	28/08/2024 09:10:44	SP - PORTO FERREIRA - Próx. Rodovia Anhanguera	Ignição ligada		Status	0	NÃO	-21,8056	-47,5021
	28/08/2024 09:10:44	SP - PORTO FERREIRA - Próx. Rodovia Anhanguera	O veículo está bloqueado		Status	0	NÃO	-21,8056	-47,5021
	28/08/2024 09:10:44	SP - PORTO FERREIRA - Próx. Rodovia Anhanguera	Parada do Veículo		Alerta de Software	0	NÃO	-21,8056	-47,5021
	28/08/2024 09:08:44	SP - PORTO FERREIRA - Próx. Rodovia Anhanguera	Parada do Veículo		Alerta de Software	0	NÃO	-21,8056	-47,5021
	28/08/2024 09:08:44	SP - PORTO FERREIRA - Próx. Rodovia Anhanguera	Entrada em Área de Controle 'SP+MG+Rio - Raio 400Km'		Alerta de Software	0	NÃO	-21,8056	-47,5021
	28/08/2024 09:08:44	SP - PORTO FERREIRA - Próx. Rodovia Anhanguera	O veículo está bloqueado		Status	0	NÃO	-21,8056	-47,5021
	28/08/2024 09:08:44	SP - PORTO FERREIRA - Próx. Rodovia Anhanguera	Ignição ligada		Status	0	NÃO	-21,8056	-47,5021
	28/08/2024 09:06:44	SP - PORTO FERREIRA - Próx. Rodovia Anhanguera	Ignição ligada		Status	0	NÃO	-21,8056	-47,5021
	28/08/2024 09:06:44	SP - PORTO FERREIRA - Próx. Rodovia Anhanguera	O veículo está bloqueado		Status	0	NÃO	-21,8056	-47,5021
	28/08/2024 09:06:44	SP - PORTO FERREIRA - Próx. Rodovia Anhanguera	Parada do Veículo		Alerta de Software	0	NÃO	-21,8056	-47,5021
	28/08/2024 09:04:44	SP - PORTO FERREIRA - Próx. Rodovia Anhanguera	Parada do Veículo		Alerta de Software	0	NÃO	-21,8056	-47,5021
	28/08/2024 09:04:44	SP - PORTO FERREIRA - Próx. Rodovia Anhanguera	O veículo está bloqueado		Status	0	NÃO	-21,8056	-47,5021
	28/08/2024 09:04:44	SP - PORTO FERREIRA - Próx. Rodovia Anhanguera	Ignição ligada		Status	0	NÃO	-21,8056	-47,5021
	28/08/2024 09:03:02	MENSAGEM ENVIADA PELA CENTRAL Enviada por: integração	Habilitar sensor de violação de painel		Comando		-		
	28/08/2024 09:03:02	MENSAGEM ENVIADA PELA CENTRAL Enviada por: integração	Desabilitar Botão de Abertura de Trava de Baú		Comando		-		
	28/08/2024 09:03:01	MENSAGEM ENVIADA PELA CENTRAL Enviada por: integração	Habilitar sensor de porta do carona		Comando		-		
	28/08/2024 09:03:01	MENSAGEM ENVIADA PELA CENTRAL Enviada por: integração	Habilitar sensor de porta do motorista		Comando		-		
	28/08/2024 09:03:01	MENSAGEM ENVIADA PELA CENTRAL Enviada por: integração	Habilitar sensor de desengate		Comando		-		
	28/08/2024 09:02:44	SP - PORTO FERREIRA - Próx. Rodovia Anhanguera	Ignição ligada		Status	0	NÃO	-21,8056	-47,5021
	28/08/2024 09:02:44	SP - PORTO FERREIRA - Próx. Rodovia Anhanguera	O veículo está bloqueado		Status	0	NÃO	-21,8056	-47,5021
	28/08/2024 09:02:44	SP - PORTO FERREIRA - Próx. Rodovia Anhanguera	Parada do Veículo		Alerta de Software	0	NÃO	-21,8056	-47,5021
	28/08/2024 09:02:39	SP - PORTO FERREIRA - Próx. Rodovia Anhanguera	11 REINICIO DE VIAGEM 11 REINICIO DE VIAGEM ID MOTORISTA:0280		Macro		NÃO	-21,8056	-47,5021
	28/08/2024 09:00:44	SP - PORTO FERREIRA - Próx. Rodovia Anhanguera	Parada do Veículo		Alerta de Software	0	NÃO	-21,8056	-47,5021
	28/08/2024 09:00:44	SP - PORTO FERREIRA - Próx. Rodovia Anhanguera	Ignição ligada		Status	0	NÃO	-21,8056	-47,5021
	28/08/2024 09:00:44	SP - PORTO FERREIRA - Próx. Rodovia Anhanguera	O veículo está bloqueado		Status	0	NÃO	-21,8056	-47,5021
	28/08/2024 08:58:44	SP - PORTO FERREIRA - Próx. Rodovia Anhanguera	O veículo está bloqueado		Status	0	NÃO	-21,8056	-47,5021
	28/08/2024 08:58:44	SP - PORTO FERREIRA - Próx. Rodovia Anhanguera	Ignição ligada		Status	0	NÃO	-21,8056	-47,5021
	28/08/2024 08:58:44	SP - PORTO FERREIRA - Próx. Rodovia Anhanguera	Parada do Veículo		Alerta de Software	0	NÃO	-21,8056	-47,5021
	28/08/2024 08:58:44	SP - PORTO FERREIRA - Próx. Rodovia Anhanguera	Entrada em Área de Controle 'SP+MG+Rio - Raio 400Km'		Alerta de Software	0	NÃO	-21,8056	-47,5021
	28/08/2024 08:56:44	SP - PORTO FERREIRA - Próx. Rodovia Anhanguera	Parada do Veículo		Alerta de Software	0	NÃO	-21,8056	-47,5021
	28/08/2024 08:56:44	SP - PORTO FERREIRA - Próx. Rodovia Anhanguera	Ignição ligada		Status	0	NÃO	-21,8056	-47,5021

RELATÓRIO ANALÍTICO POR VEÍCULO

Período: 27/08/2024 00:00:00 à 01/09/2024 23:59:59
Identificador: QZC1J57 SIMONE FH 2020
Placa: QZC1J57

- Legenda:**
-  Mensagens enviadas do Veículo (Veículo -> Central)
 -  Mensagens enviadas do Veículo (Controle de Jornada Cliente)
 -  Mensagens enviadas da Central (Central -> Veículo)






Sentido:	Data e Hora:	Localização:	Mensagem:	Modo Emergência	Tipo Mensagem:	Vel. (Km/h)	Log ?	Latitude	Longitude
	28/08/2024 08:56:44	SP - PORTO FERREIRA - Próx. Rodovia Anhanguera	O veículo está bloqueado		Status	0	NÃO	-21,8056	-47,5021
	28/08/2024 08:54:44	SP - PORTO FERREIRA - Próx. Rodovia Anhanguera	O veículo está bloqueado		Status	0	NÃO	-21,8056	-47,5021
	28/08/2024 08:54:44	SP - PORTO FERREIRA - Próx. Rodovia Anhanguera	Ignição ligada		Status	0	NÃO	-21,8056	-47,5021
	28/08/2024 08:54:44	SP - PORTO FERREIRA - Próx. Rodovia Anhanguera	Parada do Veículo		Alerta de Software	0	NÃO	-21,8056	-47,5021
	28/08/2024 08:54:07	SP - PORTO FERREIRA - Próx. Rodovia Anhanguera	O veículo está bloqueado		Status	0	NÃO	-21,8056	-47,5021
	28/08/2024 08:54:07	SP - PORTO FERREIRA - Próx. Rodovia Anhanguera	Ignição ligada		Evento	0	NÃO	-21,8056	-47,5021
	28/08/2024 08:54:07	SP - PORTO FERREIRA - Próx. Rodovia Anhanguera	Parada do Veículo		Alerta de Software	0	NÃO	-21,8056	-47,5021
	28/08/2024 08:53:43	MENSAGEM ENVIADA PELA CENTRAL Enviada por: integração	Habilitar sensor de porta do carona		Comando		-		
	28/08/2024 08:53:43	MENSAGEM ENVIADA PELA CENTRAL Enviada por: integração	Habilitar sensor de violação de painel		Comando		-		
	28/08/2024 08:53:42	MENSAGEM ENVIADA PELA CENTRAL Enviada por: integração	Habilitar sensor de porta do motorista		Comando		-		
	28/08/2024 08:53:40	MENSAGEM ENVIADA PELA CENTRAL Enviada por: integração	Habilitar sensor de desengate		Comando		-		
	28/08/2024 08:53:40	MENSAGEM ENVIADA PELA CENTRAL Enviada por: integração	Desabilitar Botão de Abertura de Trava de Baú		Comando		-		
	28/08/2024 08:53:21	SP - PORTO FERREIRA - Próx. Rodovia Anhanguera	11 REINICIO DE VIAGEM 11 REINICIO DE VIAGEM ID MOTORISTA:0280		Macro		NÃO	-21,8056	-47,5021
	28/08/2024 08:52:44	SP - PORTO FERREIRA - Próx. Rodovia Anhanguera	O veículo está bloqueado		Status	0	NÃO	-21,8056	-47,5021
	28/08/2024 08:52:44	SP - PORTO FERREIRA - Próx. Rodovia Anhanguera	Parada do Veículo		Alerta de Software	0	NÃO	-21,8056	-47,5021
	28/08/2024 08:51:12	SP - PORTO FERREIRA - Próx. Rodovia Anhanguera	O veículo está bloqueado		Status	0	NÃO	-21,8056	-47,5021
	28/08/2024 08:51:12	SP - PORTO FERREIRA - Próx. Rodovia Anhanguera	Porta do Motorista aberta		Evento	0	NÃO	-21,8056	-47,5021
	28/08/2024 08:51:12	SP - PORTO FERREIRA - Próx. Rodovia Anhanguera	Parada do Veículo		Alerta de Software	0	NÃO	-21,8056	-47,5021
	28/08/2024 08:50:44	SP - PORTO FERREIRA - Próx. Rodovia Anhanguera	Parada do Veículo		Alerta de Software	0	NÃO	-21,8056	-47,5021
	28/08/2024 08:50:44	SP - PORTO FERREIRA - Próx. Rodovia Anhanguera	O veículo está bloqueado		Status	0	NÃO	-21,8056	-47,5021
	28/08/2024 08:48:44	SP - PORTO FERREIRA - Próx. Rodovia Anhanguera	O veículo está bloqueado		Status	0	NÃO	-21,8056	-47,5021
	28/08/2024 08:48:44	SP - PORTO FERREIRA - Próx. Rodovia Anhanguera	Parada do Veículo		Alerta de Software	0	NÃO	-21,8056	-47,5021
	28/08/2024 08:46:44	SP - PORTO FERREIRA - Próx. Rodovia Anhanguera	Parada do Veículo		Alerta de Software	0	NÃO	-21,8056	-47,5021
	28/08/2024 08:46:44	SP - PORTO FERREIRA - Próx. Rodovia Anhanguera	O veículo está bloqueado		Status	0	NÃO	-21,8056	-47,5021
	28/08/2024 08:44:44	SP - PORTO FERREIRA - Próx. Rodovia Anhanguera	O veículo está bloqueado		Status	0	NÃO	-21,8056	-47,5021
	28/08/2024 08:44:44	SP - PORTO FERREIRA - Próx. Rodovia Anhanguera	Parada do Veículo		Alerta de Software	0	NÃO	-21,8056	-47,5021
	28/08/2024 08:42:44	SP - PORTO FERREIRA - Próx. Rodovia Anhanguera	Parada do Veículo		Alerta de Software	0	NÃO	-21,8056	-47,5021
	28/08/2024 08:42:44	SP - PORTO FERREIRA - Próx. Rodovia Anhanguera	Entrada em Área de Controle 'SP+MG+Rio - Raio 400Km'		Alerta de Software	0	NÃO	-21,8056	-47,5021
	28/08/2024 08:42:44	SP - PORTO FERREIRA - Próx. Rodovia Anhanguera	O veículo está bloqueado		Status	0	NÃO	-21,8056	-47,5021
	28/08/2024 08:40:44	SP - PORTO FERREIRA - Próx. Rodovia Anhanguera	O veículo está bloqueado		Status	0	NÃO	-21,8056	-47,5021
	28/08/2024 08:40:44	SP - PORTO FERREIRA - Próx. Rodovia Anhanguera	Parada do Veículo		Alerta de Software	0	NÃO	-21,8056	-47,5021
	28/08/2024 08:40:44	SP - PORTO FERREIRA - Próx. Rodovia Anhanguera	Entrada em Área de Controle 'SP+MG+Rio - Raio 400Km'		Alerta de Software	0	NÃO	-21,8056	-47,5021
	28/08/2024 08:38:44	SP - PORTO FERREIRA - Próx. Rodovia Anhanguera	Parada do Veículo		Alerta de Software	0	NÃO	-21,8056	-47,5021
	28/08/2024 08:38:44	SP - PORTO FERREIRA - Próx. Rodovia Anhanguera	Entrada em Área de Controle 'SP+MG+Rio - Raio 400Km'		Alerta de Software	0	NÃO	-21,8056	-47,5021
	28/08/2024 08:38:44	SP - PORTO FERREIRA - Próx. Rodovia Anhanguera	O veículo está bloqueado		Status	0	NÃO	-21,8056	-47,5021

RELATÓRIO ANALÍTICO POR VEÍCULO



































Período: 27/08/2024 00:00:00 à 01/09/2024 23:59:59

Identificador: QZC1J57 SIMONE FH 2020

Placa: QZC1J57

- Legenda:**
-  Mensagens enviadas do Veículo (Veículo -> Central)
 -  Mensagens enviadas do Veículo (Controle de Jornada Cliente)
 -  Mensagens enviadas da Central (Central -> Veículo)



Sentido:	Data e Hora:	Localização:	Mensagem:	Modo Emergência	Tipo Mensagem:	Vel. (Km/h)	Log ?	Latitude	Longitude
	28/08/2024 08:36:44	SP - PORTO FERREIRA - Próx. Rodovia Anhanguera	O veículo está bloqueado		Status	0	NÃO	-21,8055	-47,5021
	28/08/2024 08:36:44	SP - PORTO FERREIRA - Próx. Rodovia Anhanguera	Parada do Veículo		Alerta de Software	0	NÃO	-21,8055	-47,5021
	28/08/2024 08:36:44	SP - PORTO FERREIRA - Próx. Rodovia Anhanguera	Entrada em Área de Controle 'SP+MG+Rio - Raio 400Km'		Alerta de Software	0	NÃO	-21,8055	-47,5021
	28/08/2024 08:34:44	SP - PORTO FERREIRA - Próx. Rodovia Anhanguera	Parada do Veículo		Alerta de Software	0	NÃO	-21,8055	-47,5021
	28/08/2024 08:34:44	SP - PORTO FERREIRA - Próx. Rodovia Anhanguera	Entrada em Área de Controle 'SP+MG+Rio - Raio 400Km'		Alerta de Software	0	NÃO	-21,8055	-47,5021
	28/08/2024 08:34:44	SP - PORTO FERREIRA - Próx. Rodovia Anhanguera	O veículo está bloqueado		Status	0	NÃO	-21,8055	-47,5021
	28/08/2024 08:32:44	SP - PORTO FERREIRA - Próx. Rodovia Anhanguera	O veículo está bloqueado		Status	0	NÃO	-21,8055	-47,5021
	28/08/2024 08:32:44	SP - PORTO FERREIRA - Próx. Rodovia Anhanguera	Parada do Veículo		Alerta de Software	0	NÃO	-21,8055	-47,5021
	28/08/2024 08:30:44	SP - PORTO FERREIRA - Próx. Rodovia Anhanguera	Parada do Veículo		Alerta de Software	0	NÃO	-21,8055	-47,5021
	28/08/2024 08:30:44	SP - PORTO FERREIRA - Próx. Rodovia Anhanguera	Entrada em Área de Controle 'SP+MG+Rio - Raio 400Km'		Alerta de Software	0	NÃO	-21,8055	-47,5021
	28/08/2024 08:30:44	SP - PORTO FERREIRA - Próx. Rodovia Anhanguera	O veículo está bloqueado		Status	0	NÃO	-21,8055	-47,5021
	28/08/2024 08:28:44	SP - PORTO FERREIRA - Próx. Rodovia Anhanguera	O veículo está bloqueado		Status	0	NÃO	-21,8055	-47,5021
	28/08/2024 08:28:44	SP - PORTO FERREIRA - Próx. Rodovia Anhanguera	Parada do Veículo		Alerta de Software	0	NÃO	-21,8055	-47,5021
	28/08/2024 08:28:44	SP - PORTO FERREIRA - Próx. Rodovia Anhanguera	Entrada em Área de Controle 'SP+MG+Rio - Raio 400Km'		Alerta de Software	0	NÃO	-21,8055	-47,5021
	28/08/2024 08:26:57	SP - PORTO FERREIRA - Próx. Rodovia Anhanguera	Porta do Motorista aberta		Status	0	NÃO	-21,8055	-47,5021
	28/08/2024 08:26:57	SP - PORTO FERREIRA - Próx. Rodovia Anhanguera	Ignição desligada		Evento	0	NÃO	-21,8055	-47,5021
	28/08/2024 08:26:57	SP - PORTO FERREIRA - Próx. Rodovia Anhanguera	O veículo está bloqueado		Status	0	NÃO	-21,8055	-47,5021
	28/08/2024 08:26:57	SP - PORTO FERREIRA - Próx. Rodovia Anhanguera	Parada do Veículo		Alerta de Software	0	NÃO	-21,8055	-47,5021
	28/08/2024 08:26:55	SP - PORTO FERREIRA - Próx. Rodovia Anhanguera	Ignição ligada		Status	0	NÃO	-21,8055	-47,5021
	28/08/2024 08:26:55	SP - PORTO FERREIRA - Próx. Rodovia Anhanguera	O veículo está bloqueado		Status	0	NÃO	-21,8055	-47,5021
	28/08/2024 08:26:55	SP - PORTO FERREIRA - Próx. Rodovia Anhanguera	Porta do Motorista aberta		Evento	0	NÃO	-21,8055	-47,5021
	28/08/2024 08:26:44	SP - PORTO FERREIRA - Próx. Rodovia Anhanguera	Ignição ligada		Status	0	NÃO	-21,8055	-47,5021
	28/08/2024 08:26:44	SP - PORTO FERREIRA - Próx. Rodovia Anhanguera	O veículo está bloqueado		Status	0	NÃO	-21,8055	-47,5021
	28/08/2024 08:26:44	SP - PORTO FERREIRA - Próx. Rodovia Anhanguera	Parada do Veículo		Alerta de Software	0	NÃO	-21,8055	-47,5021
	28/08/2024 08:26:33	SP - PORTO FERREIRA - Próx. Rodovia Anhanguera	05 PARADA PARA ALIMENTACAO 05 PARADA PARA ALIMENTACAO: LOCAL: KM: PREVISAO DE REINICIO DATA: HORA:		Macro		NÃO	-21,8055	-47,5021
	28/08/2024 08:24:44	SP - PORTO FERREIRA - Rodovia Anhanguera	Ignição ligada		Status	77	NÃO	-21,8144	-47,4978
	28/08/2024 08:22:44	SP - PORTO FERREIRA - Rodovia Anhanguera	Entrada em Área de Controle 'SP+MG+Rio - Raio 400Km'		Alerta de Software	55	NÃO	-21,8335	-47,4952
	28/08/2024 08:22:44	SP - PORTO FERREIRA - Rodovia Anhanguera	Ignição ligada		Status	55	NÃO	-21,8335	-47,4952
	28/08/2024 08:20:44	SP - PORTO FERREIRA - Rodovia Vicente Botta	Ignição ligada		Status	49	NÃO	-21,8387	-47,4782
	28/08/2024 08:20:44	SP - PORTO FERREIRA - Rodovia Vicente Botta	Entrada em Área de Controle 'SP+MG+Rio - Raio 400Km'		Alerta de Software	49	NÃO	-21,8387	-47,4782
	28/08/2024 08:18:44	SP - PORTO FERREIRA - Rodovia Vicente Botta	Ignição ligada		Status	71	NÃO	-21,8443	-47,4649
	28/08/2024 08:16:44	SP - PORTO FERREIRA - Rodovia Vicente Botta	Ignição ligada		Status	65	NÃO	-21,8430	-47,4419
	28/08/2024 08:16:44	SP - PORTO FERREIRA - Rodovia Vicente Botta	Entrada em Área de Controle 'SP+MG+Rio - Raio 400Km'		Alerta de Software	65	NÃO	-21,8430	-47,4419
	28/08/2024 08:14:44	SP - PORTO FERREIRA - Rodovia Vicente Botta	Ignição ligada		Status	62	NÃO	-21,8419	-47,4213

RELATÓRIO ANALÍTICO POR VEÍCULO





































Período: 27/08/2024 00:00:00 à 01/09/2024 23:59:59

Identificador: QZC1J57 SIMONE FH 2020

Placa: QZC1J57

- Legenda:**
-  Mensagens enviadas do Veículo (Veículo -> Central)
 -  Mensagens enviadas do Veículo (Controle de Jornada Cliente)
 -  Mensagens enviadas da Central (Central -> Veículo)



Sentido:	Data e Hora:	Localização:	Mensagem:	Modo Emergência	Tipo Mensagem:	Vel. (Km/h)	Log ?	Latitude	Longitude
	28/08/2024 08:12:44	SP - PORTO FERREIRA - Rodovia Vicente Botta	Ignição ligada		Status	77	NÃO	-21,8410	-47,4034
	28/08/2024 08:11:54	SP - PORTO FERREIRA - Rodovia Vicente Botta			Posição Normal	77	NÃO	-21,8404	-47,3933
	28/08/2024 08:10:44	SP - PORTO FERREIRA - Rodovia Vicente Botta	Ignição ligada		Status	53	NÃO	-21,8398	-47,3822
	28/08/2024 08:08:44	SP - PORTO FERREIRA - Rodovia Vicente Botta	Ignição ligada		Status	62	NÃO	-21,8377	-47,3603
	28/08/2024 08:06:44	SP - PORTO FERREIRA - Rodovia Vicente Botta	Ignição ligada		Status	62	NÃO	-21,8334	-47,3409
	28/08/2024 08:04:44	SP - SANTA CRUZ DAS PALMEIRAS - Rodovia Vicente Botta	Ignição ligada		Status	73	NÃO	-21,8285	-47,3181
	28/08/2024 08:04:44	SP - SANTA CRUZ DAS PALMEIRAS - Rodovia Vicente Botta	Entrada em Área de Controle 'SP+MG+Rio - Raio 400Km'		Alerta de Software	73	NÃO	-21,8285	-47,3181
	28/08/2024 08:02:44	SP - SANTA CRUZ DAS PALMEIRAS - Rodovia Vicente Botta	Ignição ligada		Status	80	NÃO	-21,8237	-47,2963
	28/08/2024 08:00:44	SP - SANTA CRUZ DAS PALMEIRAS - Rodovia Vicente Botta	Ignição ligada		Status	49	NÃO	-21,8166	-47,2772
	28/08/2024 07:58:44	SP - SANTA CRUZ DAS PALMEIRAS - Rodovia Vicente Botta	Ignição ligada		Status	64	NÃO	-21,8136	-47,2593
	28/08/2024 07:58:44	SP - SANTA CRUZ DAS PALMEIRAS - Rodovia Vicente Botta	Entrada em Área de Controle 'SP+MG+Rio - Raio 400Km'		Alerta de Software	64	NÃO	-21,8136	-47,2593
	28/08/2024 07:56:44	SP - SANTA CRUZ DAS PALMEIRAS - Rodovia Vicente Botta	Ignição ligada		Status	62	NÃO	-21,8118	-47,2385
	28/08/2024 07:54:44	SP - SANTA CRUZ DAS PALMEIRAS - Rodovia Vicente Botta	Ignição ligada		Status	69	NÃO	-21,8100	-47,2171
	28/08/2024 07:52:44	SP - SANTA CRUZ DAS PALMEIRAS - Rodovia Vicente Botta	Ignição ligada		Status	71	NÃO	-21,8082	-47,1963
	28/08/2024 07:50:44	SP - CASA BRANCA - Rodovia Vicente Botta	Ignição ligada		Status	71	NÃO	-21,8065	-47,1766
	28/08/2024 07:49:48	SP - CASA BRANCA - Rodovia Vicente Botta	Ignição ligada		Status	51	NÃO	-21,8057	-47,1676
	28/08/2024 07:49:48	SP - CASA BRANCA - Rodovia Vicente Botta	Entrada em Área de Controle 'SP+MG+Rio - Raio 400Km'		Alerta de Software	51	NÃO	-21,8057	-47,1676
	28/08/2024 07:48:44	SP - CASA BRANCA - Próx. Rodovia Vicente Botta	Ignição ligada		Status	36	NÃO	-21,8045	-47,1548
	28/08/2024 07:48:44	SP - CASA BRANCA - Próx. Rodovia Vicente Botta	O pisca alerta está ligado		Status	36	NÃO	-21,8045	-47,1548
	28/08/2024 07:48:44	SP - CASA BRANCA - Rodovia Vicente Botta	Ignição ligada		Status	36	NÃO	-21,8046	-47,1549
	28/08/2024 07:45:44	SP - CASA BRANCA - Rodovia Vicente Botta	Ignição ligada		Status	71	NÃO	-21,8028	-47,1335
	28/08/2024 07:43:44	SP - CASA BRANCA - Rodovia Vicente Botta	Ignição ligada		Status	73	NÃO	-21,8008	-47,1107
	28/08/2024 07:43:44	SP - CASA BRANCA - Rodovia Vicente Botta	Entrada em Área de Controle 'SP+MG+Rio - Raio 400Km'		Alerta de Software	73	NÃO	-21,8008	-47,1107
	28/08/2024 07:41:44	SP - CASA BRANCA - Rodovia Vicente Botta	Ignição ligada		Status	61	NÃO	-21,7991	-47,0900
	28/08/2024 07:39:44	SP - CASA BRANCA - Próx. Rodovia Vicente Botta	Ignição ligada		Status	49	NÃO	-21,7923	-47,0712
	28/08/2024 07:39:44	SP - CASA BRANCA - Próx. Rodovia Vicente Botta	Entrada em Área de Controle 'SP+MG+Rio - Raio 400Km'		Alerta de Software	49	NÃO	-21,7923	-47,0712
	28/08/2024 07:37:44	SP - CASA BRANCA - Rodovia Prefeito José André de Lima	Ignição ligada		Status	48	NÃO	-21,7829	-47,0632
	28/08/2024 07:35:44	SP - CASA BRANCA - Próx. Rodovia Deputado Eduardo Vicente Nasser	Ignição ligada		Status	26	NÃO	-21,7739	-47,0597
	28/08/2024 07:33:44	SP - CASA BRANCA - BR-267	Ignição ligada		Status	69	NÃO	-21,7861	-47,0442
	28/08/2024 07:31:44	SP - CASA BRANCA - BR-267	Ignição ligada		Status	76	NÃO	-21,7953	-47,0286
	28/08/2024 07:31:37	SP - CASA BRANCA - BR-267			Posição Normal	80	NÃO	-21,7959	-47,0275
	28/08/2024 07:29:44	SP - CASA BRANCA - BR-267	Ignição ligada		Status	65	NÃO	-21,8043	-47,0104
	28/08/2024 07:27:44	SP - CASA BRANCA - BR-267	Ignição ligada		Status	61	NÃO	-21,8123	-46,9880
	28/08/2024 07:25:44	SP - CASA BRANCA - BR-267	Ignição ligada		Status	33	NÃO	-21,8181	-46,9717
	28/08/2024 07:23:44	SP - VARGEM GRANDE DO SUL - Rodovia Hélio Moreira Salles	Ignição ligada		Status	77	NÃO	-21,8240	-46,9554
	28/08/2024 07:21:44	SP - VARGEM GRANDE DO SUL - Rodovia Hélio Moreira Salles	Ignição ligada		Status	32	NÃO	-21,8296	-46,9395

RELATÓRIO ANALÍTICO POR VEÍCULO
































Período: 27/08/2024 00:00:00 à 01/09/2024 23:59:59

Identificador: QZC1J57 SIMONE FH 2020

Placa: QZC1J57




- Legenda:**
-  Mensagens enviadas do Veículo (Veículo -> Central)
 -  Mensagens enviadas do Veículo (Controle de Jornada Cliente)
 -  Mensagens enviadas da Central (Central -> Veículo)


































Sentido:	Data e Hora:	Localização:	Mensagem:	Modo Emergência	Tipo Mensagem:	Vel. (Km/h)	Log ?	Latitude	Longitude
	28/08/2024 07:19:44	SP - VARGEM GRANDE DO SUL - Rodovia Hélio Moreira Salles	Ignição ligada		Status	45	NÃO	-21,8357	-46,9226
	28/08/2024 07:17:44	SP - VARGEM GRANDE DO SUL - Rodovia Hélio Moreira Salles	Ignição ligada		Status	73	NÃO	-21,8397	-46,9114
	28/08/2024 07:15:44	SP - VARGEM GRANDE DO SUL - BR-267	Ignição ligada		Status	69	NÃO	-21,8468	-46,8909
	28/08/2024 07:15:44	SP - VARGEM GRANDE DO SUL - BR-267	Entrada em Área de Controle 'SP+MG+Rio - Raio 400Km'		Alerta de Software	69	NÃO	-21,8468	-46,8909
	28/08/2024 07:13:44	SP - VARGEM GRANDE DO SUL - Rodovia Dom Tomás Vaquero	Ignição ligada		Status	27	NÃO	-21,8536	-46,8813
	28/08/2024 07:11:44	SP - VARGEM GRANDE DO SUL - Rodovia Dom Tomás Vaquero	Ignição ligada		Status	66	NÃO	-21,8658	-46,8777
	28/08/2024 07:09:44	SP - SÃO JOÃO DA BOA VISTA - Rodovia Dom Tomás Vaquero	Ignição ligada		Status	78	NÃO	-21,8842	-46,8696
	28/08/2024 07:08:22	SP - SÃO JOÃO DA BOA VISTA - Rodovia Dom Tomás Vaquero			Posição Normal	66	NÃO	-21,8960	-46,8646
	28/08/2024 07:07:44	SP - SÃO JOÃO DA BOA VISTA - Rodovia Dom Tomás Vaquero	Ignição ligada		Status	67	NÃO	-21,9110	-46,8577
	28/08/2024 07:07:44	SP - SÃO JOÃO DA BOA VISTA - Rodovia Dom Tomás Vaquero	O pisca alerta está ligado		Status	67	NÃO	-21,9110	-46,8577
	28/08/2024 07:07:44	SP - SÃO JOÃO DA BOA VISTA - Rodovia Dom Tomás Vaquero	Ignição ligada		Status	67	NÃO	-21,9111	-46,8578
	28/08/2024 07:06:14	SP - SÃO JOÃO DA BOA VISTA - Rodovia Dom Tomás Vaquero			Posição Normal	78	NÃO	-21,9162	-46,8555
	28/08/2024 07:04:44	SP - SÃO JOÃO DA BOA VISTA - Rodovia Dom Tomás Vaquero	Ignição ligada		Status	58	NÃO	-21,9285	-46,8501
	28/08/2024 07:03:54	SP - SÃO JOÃO DA BOA VISTA - Rodovia Dom Tomás Vaquero			Posição Normal	76	NÃO	-21,9367	-46,8466
	28/08/2024 07:02:44	SP - SÃO JOÃO DA BOA VISTA - Rodovia Dom Tomás Vaquero	Ignição ligada		Status	40	NÃO	-21,9476	-46,8417
	28/08/2024 07:01:34	SP - SÃO JOÃO DA BOA VISTA - Rodovia Dom Tomás Vaquero	Ignição ligada		Status	70	NÃO	-21,9544	-46,8389
	28/08/2024 07:00:44	SP - SÃO JOÃO DA BOA VISTA - Rodovia Dom Tomás Vaquero	Ignição ligada		Status	63	NÃO	-21,9625	-46,8343
	28/08/2024 06:58:44	SP - SÃO JOÃO DA BOA VISTA - Rodovia Dom Tomás Vaquero	Ignição ligada		Status	74	NÃO	-21,9752	-46,8237
	28/08/2024 06:56:44	SP - SÃO JOÃO DA BOA VISTA - Rodovia Dom Tomás Vaquero	Ignição ligada		Status	63	NÃO	-21,9920	-46,8098
	28/08/2024 06:54:44	SP - SÃO JOÃO DA BOA VISTA - Avenida Marginal I	Ignição ligada		Status	61	NÃO	-21,9909	-46,7922
	28/08/2024 06:52:44	SP - SÃO JOÃO DA BOA VISTA - Próx. Rodovia Governador Dr. Adhemar P. de Barros	Ignição ligada		Status	76	NÃO	-21,9774	-46,7804
	28/08/2024 06:50:44	SP - SÃO JOÃO DA BOA VISTA - Rodovia Governador Dr. Adhemar P. de Barros	Ignição ligada		Status	63	NÃO	-21,9765	-46,7591
	28/08/2024 06:48:44	SP - SÃO JOÃO DA BOA VISTA - Rodovia Governador Dr. Adhemar P. de Barros	Ignição ligada		Status	48	NÃO	-21,9714	-46,7441
	28/08/2024 06:46:44	SP - SÃO JOÃO DA BOA VISTA - Rodovia Governador Dr. Adhemar P. de Barros	Ignição ligada		Status	71	NÃO	-21,9557	-46,7311
	28/08/2024 06:44:44	SP - ÁGUAS DA PRATA - Rodovia Governador Dr. Adhemar P. de Barros	Ignição ligada		Status	30	NÃO	-21,9487	-46,7202
	28/08/2024 06:42:44	SP - ÁGUAS DA PRATA - Rodovia Governador Dr. Adhemar P. de Barros	Ignição ligada		Status	13	NÃO	-21,9440	-46,7165
	28/08/2024 06:40:44	SP - ÁGUAS DA PRATA - Praça Alfredo C. de Souza Aranha	Ignição ligada		Status	8	NÃO	-21,9376	-46,7153
	28/08/2024 06:38:44	SP - ÁGUAS DA PRATA - Avenida Washington Luiz	Ignição ligada		Status	18	NÃO	-21,9337	-46,7156
	28/08/2024 06:37:26	SP - ÁGUAS DA PRATA - Rodovia Governador Dr. Adhemar P. de Barros			Posição Normal	42	NÃO	-21,9333	-46,7107
	28/08/2024 06:36:44	SP - ÁGUAS DA PRATA - Rodovia Governador Dr. Adhemar P. de Barros	Ignição ligada		Status	39	NÃO	-21,9348	-46,7070
	28/08/2024 06:34:44	SP - ÁGUAS DA PRATA - Rodovia Governador Dr. Adhemar P. de Barros	Ignição ligada		Status	45	NÃO	-21,9336	-46,6962
	28/08/2024 06:34:13	SP - ÁGUAS DA PRATA - Rodovia Governador Dr. Adhemar P. de Barros	Ignição ligada		Status	27	NÃO	-21,9305	-46,6964
	28/08/2024 06:32:44	SP - ÁGUAS DA PRATA - Rodovia Governador Dr. Adhemar P. de Barros	Ignição ligada		Status	51	NÃO	-21,9217	-46,6984

RELATÓRIO ANALÍTICO POR VEÍCULO

Período: 27/08/2024 00:00:00 à 01/09/2024 23:59:59
Identificador: QZC1J57 SIMONE FH 2020
Placa: QZC1J57

- Legenda:**
-  Mensagens enviadas do Veículo (Veículo -> Central)
 -  Mensagens enviadas do Veículo (Controle de Jornada Cliente)
 -  Mensagens enviadas da Central (Central -> Veículo)






Sentido:	Data e Hora:	Localização:	Mensagem:	Modo Emergência	Tipo Mensagem:	Vel. (Km/h)	Log ?	Latitude	Longitude
	28/08/2024 06:30:44	SP - ÁGUAS DA PRATA - Rodovia Governador Dr. Adhemar P. de Barros	Ignição ligada		Status	47	NÃO	-21,9002	-46,6967
	28/08/2024 06:30:44	SP - ÁGUAS DA PRATA - Rodovia Governador Dr. Adhemar P. de Barros	O pisca alerta está ligado		Status	47	NÃO	-21,9002	-46,6967
	28/08/2024 06:30:44	SP - ÁGUAS DA PRATA - Rodovia Governador Dr. Adhemar P. de Barros	Ignição ligada		Status	47	NÃO	-21,9003	-46,6967
	28/08/2024 06:27:44	SP - ÁGUAS DA PRATA - Rodovia Governador Dr. Adhemar P. de Barros	Ignição ligada		Status	57	SIM	-21,8877	-46,7002
	28/08/2024 06:25:59	SP - ÁGUAS DA PRATA - Rodovia Governador Dr. Adhemar P. de Barros			Posição Normal	50	NÃO	-21,8769	-46,6956
	28/08/2024 06:25:44	SP - ÁGUAS DA PRATA - Rodovia Governador Dr. Adhemar P. de Barros	Ignição ligada		Status	50	NÃO	-21,8751	-46,6961
	28/08/2024 06:23:44	SP - ÁGUAS DA PRATA - Rodovia Governador Dr. Adhemar P. de Barros	Ignição ligada		Status	55	NÃO	-21,8607	-46,6895
	28/08/2024 06:21:44	SP - ÁGUAS DA PRATA - Rodovia Governador Dr. Adhemar P. de Barros	Ignição ligada		Status	46	NÃO	-21,8463	-46,6823
	28/08/2024 06:19:44	MG - POÇOS DE CALDAS - BR-267	Ignição ligada		Status	0	NÃO	-21,8455	-46,6809
	28/08/2024 06:19:44	MG - POÇOS DE CALDAS - BR-267	Parada do Veículo		Alerta de Software	0	NÃO	-21,8455	-46,6809
	28/08/2024 06:17:44	MG - POÇOS DE CALDAS - BR-267	Ignição ligada		Status	63	NÃO	-21,8368	-46,6735
	28/08/2024 06:15:44	MG - POÇOS DE CALDAS - BR-267	Ignição ligada		Status	57	NÃO	-21,8219	-46,6666
	28/08/2024 06:13:44	MG - POÇOS DE CALDAS - BR-267	Ignição ligada		Status	60	NÃO	-21,8088	-46,6548
	28/08/2024 06:11:44	MG - POÇOS DE CALDAS - Avenida João Pinheiro	Ignição ligada		Status	38	NÃO	-21,7959	-46,6444
	28/08/2024 06:09:44	MG - POÇOS DE CALDAS - Próx. Avenida João Pinheiro	Ignição ligada		Status	58	NÃO	-21,7837	-46,6389
	28/08/2024 06:07:44	MG - POÇOS DE CALDAS - Próx. Avenida João Pinheiro	Ignição ligada		Status	34	NÃO	-21,7778	-46,6254
	28/08/2024 06:05:44	MG - POÇOS DE CALDAS - Próx. Avenida Mansur Frayha	Ignição ligada		Status	36	NÃO	-21,7745	-46,6143
	28/08/2024 06:05:44	MG - POÇOS DE CALDAS - Próx. Avenida Mansur Frayha	Entrada em Área de Controle 'SP+MG+Rio - Raio 400Km'		Alerta de Software	36	NÃO	-21,7745	-46,6143
	28/08/2024 06:03:44	MG - POÇOS DE CALDAS - Avenida José F Moraes	Ignição ligada		Status	19	NÃO	-21,7760	-46,6060
	28/08/2024 06:01:44	MG - POÇOS DE CALDAS - Próx. Avenida Mansur Frayha	Ignição ligada		Status	9	NÃO	-21,7769	-46,6082
	28/08/2024 06:00:33	MENSAGEM ENVIADA PELA CENTRAL Enviada por: integração	Habilitar sensor de porta do motorista		Comando		-		
	28/08/2024 06:00:31	MENSAGEM ENVIADA PELA CENTRAL Enviada por: integração	Habilitar sensor de desengate		Comando		-		
	28/08/2024 06:00:31	MENSAGEM ENVIADA PELA CENTRAL Enviada por: integração	Habilitar sensor de violação de painel		Comando		-		
	28/08/2024 06:00:31	MENSAGEM ENVIADA PELA CENTRAL Enviada por: integração	Habilitar sensor de porta do carona		Comando		-		
	28/08/2024 06:00:30	MENSAGEM ENVIADA PELA CENTRAL Enviada por: integração	Desligar Bloqueio		Comando		-		
	28/08/2024 06:00:30	MENSAGEM ENVIADA PELA CENTRAL Enviada por: integração	Desabilitar Botão de Abertura de Trava de Baú		Comando		-		
	28/08/2024 06:00:27	MG - POÇOS DE CALDAS - Próx. Avenida Mansur Frayha	Ignição ligada		Evento	0	NÃO	-21,7769	-46,6084
	28/08/2024 06:00:27	MG - POÇOS DE CALDAS - Próx. Avenida Mansur Frayha	O veículo está bloqueado		Status	0	NÃO	-21,7769	-46,6084
	28/08/2024 06:00:27	MG - POÇOS DE CALDAS - Próx. Avenida Mansur Frayha	Parada do Veículo		Alerta de Software	0	NÃO	-21,7769	-46,6084
	28/08/2024 06:00:14	MG - POÇOS DE CALDAS - Próx. Avenida Mansur Frayha	11 REINICIO DE VIAGEM 11 REINICIO DE VIAGEM ID MOTORISTA:0280		Macro		NÃO	-21,7769	-46,6084
	28/08/2024 05:59:44	MG - POÇOS DE CALDAS - Próx. Avenida Mansur Frayha	O veículo está bloqueado		Status	0	NÃO	-21,7769	-46,6084

RELATÓRIO ANALÍTICO POR VEÍCULO






































Período: 27/08/2024 00:00:00 à 01/09/2024 23:59:59

Identificador: QZC1J57 SIMONE FH 2020

Placa: QZC1J57

- Legenda:**
-  Mensagens enviadas do Veículo (Veículo -> Central)
 -  Mensagens enviadas do Veículo (Controle de Jornada Cliente)
 -  Mensagens enviadas da Central (Central -> Veículo)



Sentido:	Data e Hora:	Localização:	Mensagem:	Modo Emergência	Tipo Mensagem:	Vel. (Km/h)	Log ?	Latitude	Longitude
	28/08/2024 05:59:18	MG - POÇOS DE CALDAS - Próx. Avenida Mansur Frayha	11 REINICIO DE VIAGEM 11 REINICIO DE VIAGEM ID MOTORISTA:0280		Macro		NÃO	-21,7769	-46,6084
	28/08/2024 05:57:44	MG - POÇOS DE CALDAS - Próx. Avenida Mansur Frayha	Parada do Veículo		Alerta de Software	0	NÃO	-21,7769	-46,6084
	28/08/2024 05:57:44	MG - POÇOS DE CALDAS - Próx. Avenida Mansur Frayha	Porta do Motorista aberta		Status	0	NÃO	-21,7769	-46,6084
	28/08/2024 05:57:44	MG - POÇOS DE CALDAS - Próx. Avenida Mansur Frayha	O veículo está bloqueado		Status	0	NÃO	-21,7769	-46,6084
	28/08/2024 05:57:25	MG - POÇOS DE CALDAS - Próx. Avenida Mansur Frayha	O veículo está bloqueado		Status	0	NÃO	-21,7769	-46,6084
	28/08/2024 05:57:25	MG - POÇOS DE CALDAS - Próx. Avenida Mansur Frayha	Porta do Motorista aberta		Evento	0	NÃO	-21,7769	-46,6084
	28/08/2024 05:57:25	MG - POÇOS DE CALDAS - Próx. Avenida Mansur Frayha	Parada do Veículo		Alerta de Software	0	NÃO	-21,7769	-46,6084
	28/08/2024 05:55:44	MG - POÇOS DE CALDAS - Próx. Avenida Mansur Frayha	Parada do Veículo		Alerta de Software	0	NÃO	-21,7769	-46,6084
	28/08/2024 05:55:44	MG - POÇOS DE CALDAS - Próx. Avenida Mansur Frayha	O veículo está bloqueado		Status	0	NÃO	-21,7769	-46,6084
	28/08/2024 05:53:44	MG - POÇOS DE CALDAS - Próx. Avenida Mansur Frayha	O veículo está bloqueado		Status	0	NÃO	-21,7769	-46,6084
	28/08/2024 05:53:44	MG - POÇOS DE CALDAS - Próx. Avenida Mansur Frayha	Parada do Veículo		Alerta de Software	0	NÃO	-21,7769	-46,6084
	28/08/2024 05:51:44	MG - POÇOS DE CALDAS - Próx. Avenida Mansur Frayha	Parada do Veículo		Alerta de Software	0	NÃO	-21,7769	-46,6084
	28/08/2024 05:51:44	MG - POÇOS DE CALDAS - Próx. Avenida Mansur Frayha	O veículo está bloqueado		Status	0	NÃO	-21,7769	-46,6084
	28/08/2024 05:49:44	MG - POÇOS DE CALDAS - Próx. Avenida Mansur Frayha	O veículo está bloqueado		Status	0	NÃO	-21,7769	-46,6084
	28/08/2024 05:49:44	MG - POÇOS DE CALDAS - Próx. Avenida Mansur Frayha	Parada do Veículo		Alerta de Software	0	NÃO	-21,7769	-46,6084
	28/08/2024 05:47:44	MG - POÇOS DE CALDAS - Próx. Avenida Mansur Frayha	Parada do Veículo		Alerta de Software	0	NÃO	-21,7769	-46,6084
	28/08/2024 05:47:44	MG - POÇOS DE CALDAS - Próx. Avenida Mansur Frayha	O veículo está bloqueado		Status	0	NÃO	-21,7769	-46,6084
	28/08/2024 05:45:44	MG - POÇOS DE CALDAS - Próx. Avenida Mansur Frayha	O veículo está bloqueado		Status	0	NÃO	-21,7769	-46,6084
	28/08/2024 05:45:44	MG - POÇOS DE CALDAS - Próx. Avenida Mansur Frayha	Parada do Veículo		Alerta de Software	0	NÃO	-21,7769	-46,6084
	28/08/2024 05:43:44	MG - POÇOS DE CALDAS - Próx. Avenida Mansur Frayha	Parada do Veículo		Alerta de Software	0	NÃO	-21,7769	-46,6084
	28/08/2024 05:43:44	MG - POÇOS DE CALDAS - Próx. Avenida Mansur Frayha	O veículo está bloqueado		Status	0	NÃO	-21,7769	-46,6084
	28/08/2024 05:41:44	MG - POÇOS DE CALDAS - Próx. Avenida Mansur Frayha	O veículo está bloqueado		Status	0	NÃO	-21,7769	-46,6084
	28/08/2024 05:41:44	MG - POÇOS DE CALDAS - Próx. Avenida Mansur Frayha	Parada do Veículo		Alerta de Software	0	NÃO	-21,7769	-46,6084
	28/08/2024 05:39:44	MG - POÇOS DE CALDAS - Próx. Avenida Mansur Frayha	Parada do Veículo		Alerta de Software	0	NÃO	-21,7769	-46,6084
	28/08/2024 05:39:44	MG - POÇOS DE CALDAS - Próx. Avenida Mansur Frayha	O veículo está bloqueado		Status	0	NÃO	-21,7769	-46,6084
	28/08/2024 05:37:44	MG - POÇOS DE CALDAS - Próx. Avenida Mansur Frayha	O veículo está bloqueado		Status	0	NÃO	-21,7769	-46,6084
	28/08/2024 05:37:44	MG - POÇOS DE CALDAS - Próx. Avenida Mansur Frayha	Parada do Veículo		Alerta de Software	0	NÃO	-21,7769	-46,6084
	28/08/2024 05:35:44	MG - POÇOS DE CALDAS - Próx. Avenida Mansur Frayha	Parada do Veículo		Alerta de Software	0	NÃO	-21,7769	-46,6084
	28/08/2024 05:35:44	MG - POÇOS DE CALDAS - Próx. Avenida Mansur Frayha	O veículo está bloqueado		Status	0	NÃO	-21,7769	-46,6084
	28/08/2024 05:33:44	MG - POÇOS DE CALDAS - Próx. Avenida Mansur Frayha	O veículo está bloqueado		Status	0	NÃO	-21,7769	-46,6084
	28/08/2024 05:33:44	MG - POÇOS DE CALDAS - Próx. Avenida Mansur Frayha	Parada do Veículo		Alerta de Software	0	NÃO	-21,7769	-46,6084
	28/08/2024 05:31:44	MG - POÇOS DE CALDAS - Próx. Avenida Mansur Frayha	Parada do Veículo		Alerta de Software	0	NÃO	-21,7769	-46,6084
	28/08/2024 05:31:44	MG - POÇOS DE CALDAS - Próx. Avenida Mansur Frayha	O veículo está bloqueado		Status	0	NÃO	-21,7769	-46,6084
	28/08/2024 05:29:44	MG - POÇOS DE CALDAS - Próx. Avenida Mansur Frayha	O veículo está bloqueado		Status	0	NÃO	-21,7769	-46,6084
	28/08/2024 05:29:44	MG - POÇOS DE CALDAS - Próx. Avenida Mansur Frayha	Parada do Veículo		Alerta de Software	0	NÃO	-21,7769	-46,6084
	28/08/2024 05:27:44	MG - POÇOS DE CALDAS - Próx. Avenida Mansur Frayha	Parada do Veículo		Alerta de Software	0	NÃO	-21,7770	-46,6084
	28/08/2024 05:27:44	MG - POÇOS DE CALDAS - Próx. Avenida Mansur Frayha	O veículo está bloqueado		Status	0	NÃO	-21,7770	-46,6084

RELATÓRIO ANALÍTICO POR VEÍCULO






































Período: 27/08/2024 00:00:00 à 01/09/2024 23:59:59

Identificador: QZC1J57 SIMONE FH 2020

Placa: QZC1J57

- Legenda:**
-  Mensagens enviadas do Veículo (Veículo -> Central)
 -  Mensagens enviadas do Veículo (Controle de Jornada Cliente)
 -  Mensagens enviadas da Central (Central -> Veículo)



Sentido:	Data e Hora:	Localização:	Mensagem:	Modo Emergência	Tipo Mensagem:	Vel. (Km/h)	Log ?	Latitude	Longitude
	28/08/2024 05:25:44	MG - POÇOS DE CALDAS - Próx. Avenida Mansur Frayha	O veículo está bloqueado		Status	0	NÃO	-21,7770	-46,6084
	28/08/2024 05:25:44	MG - POÇOS DE CALDAS - Próx. Avenida Mansur Frayha	Parada do Veículo		Alerta de Software	0	NÃO	-21,7770	-46,6084
	28/08/2024 05:23:44	MG - POÇOS DE CALDAS - Próx. Avenida Mansur Frayha	Parada do Veículo		Alerta de Software	0	NÃO	-21,7770	-46,6084
	28/08/2024 05:23:44	MG - POÇOS DE CALDAS - Próx. Avenida Mansur Frayha	O veículo está bloqueado		Status	0	NÃO	-21,7770	-46,6084
	28/08/2024 05:21:44	MG - POÇOS DE CALDAS - Próx. Avenida Mansur Frayha	O veículo está bloqueado		Status	0	NÃO	-21,7770	-46,6084
	28/08/2024 05:21:44	MG - POÇOS DE CALDAS - Próx. Avenida Mansur Frayha	Parada do Veículo		Alerta de Software	0	NÃO	-21,7770	-46,6084
	28/08/2024 05:19:44	MG - POÇOS DE CALDAS - Próx. Avenida Mansur Frayha	Parada do Veículo		Alerta de Software	0	NÃO	-21,7770	-46,6084
	28/08/2024 05:19:44	MG - POÇOS DE CALDAS - Próx. Avenida Mansur Frayha	O veículo está bloqueado		Status	0	NÃO	-21,7770	-46,6084
	28/08/2024 05:17:44	MG - POÇOS DE CALDAS - Próx. Avenida Mansur Frayha	O veículo está bloqueado		Status	0	NÃO	-21,7770	-46,6084
	28/08/2024 05:17:44	MG - POÇOS DE CALDAS - Próx. Avenida Mansur Frayha	Parada do Veículo		Alerta de Software	0	NÃO	-21,7770	-46,6084
	28/08/2024 05:15:44	MG - POÇOS DE CALDAS - Próx. Avenida Mansur Frayha	Parada do Veículo		Alerta de Software	0	NÃO	-21,7770	-46,6084
	28/08/2024 05:15:44	MG - POÇOS DE CALDAS - Próx. Avenida Mansur Frayha	O veículo está bloqueado		Status	0	NÃO	-21,7770	-46,6084
	28/08/2024 05:13:44	MG - POÇOS DE CALDAS - Próx. Avenida Mansur Frayha	O veículo está bloqueado		Status	0	NÃO	-21,7770	-46,6084
	28/08/2024 05:13:44	MG - POÇOS DE CALDAS - Próx. Avenida Mansur Frayha	Parada do Veículo		Alerta de Software	0	NÃO	-21,7770	-46,6084
	28/08/2024 05:11:44	MG - POÇOS DE CALDAS - Próx. Avenida Mansur Frayha	Parada do Veículo		Alerta de Software	0	NÃO	-21,7770	-46,6084
	28/08/2024 05:11:44	MG - POÇOS DE CALDAS - Próx. Avenida Mansur Frayha	O veículo está bloqueado		Status	0	NÃO	-21,7770	-46,6084
	28/08/2024 05:09:44	MG - POÇOS DE CALDAS - Próx. Avenida Mansur Frayha	O veículo está bloqueado		Status	0	NÃO	-21,7770	-46,6084
	28/08/2024 05:09:44	MG - POÇOS DE CALDAS - Próx. Avenida Mansur Frayha	Parada do Veículo		Alerta de Software	0	NÃO	-21,7770	-46,6084
	28/08/2024 05:07:44	MG - POÇOS DE CALDAS - Próx. Avenida Mansur Frayha	Parada do Veículo		Alerta de Software	0	NÃO	-21,7770	-46,6084
	28/08/2024 05:07:44	MG - POÇOS DE CALDAS - Próx. Avenida Mansur Frayha	O veículo está bloqueado		Status	0	NÃO	-21,7770	-46,6084
	28/08/2024 05:05:44	MG - POÇOS DE CALDAS - Próx. Avenida Mansur Frayha	O veículo está bloqueado		Status	0	NÃO	-21,7770	-46,6084
	28/08/2024 05:05:44	MG - POÇOS DE CALDAS - Próx. Avenida Mansur Frayha	Parada do Veículo		Alerta de Software	0	NÃO	-21,7770	-46,6084
	28/08/2024 05:03:44	MG - POÇOS DE CALDAS - Próx. Avenida Mansur Frayha	Parada do Veículo		Alerta de Software	0	NÃO	-21,7770	-46,6084
	28/08/2024 05:03:44	MG - POÇOS DE CALDAS - Próx. Avenida Mansur Frayha	O veículo está bloqueado		Status	0	NÃO	-21,7770	-46,6084
	28/08/2024 05:01:44	MG - POÇOS DE CALDAS - Próx. Avenida Mansur Frayha	O veículo está bloqueado		Status	0	NÃO	-21,7770	-46,6084
	28/08/2024 05:01:44	MG - POÇOS DE CALDAS - Próx. Avenida Mansur Frayha	Parada do Veículo		Alerta de Software	0	NÃO	-21,7770	-46,6084
	28/08/2024 04:59:44	MG - POÇOS DE CALDAS - Próx. Avenida Mansur Frayha	Parada do Veículo		Alerta de Software	0	NÃO	-21,7770	-46,6085
	28/08/2024 04:59:44	MG - POÇOS DE CALDAS - Próx. Avenida Mansur Frayha	O veículo está bloqueado		Status	0	NÃO	-21,7770	-46,6085
	28/08/2024 04:57:44	MG - POÇOS DE CALDAS - Próx. Avenida Mansur Frayha	O veículo está bloqueado		Status	0	NÃO	-21,7770	-46,6085
	28/08/2024 04:57:44	MG - POÇOS DE CALDAS - Próx. Avenida Mansur Frayha	Parada do Veículo		Alerta de Software	0	NÃO	-21,7770	-46,6085
	28/08/2024 04:55:44	MG - POÇOS DE CALDAS - Próx. Avenida Mansur Frayha	Parada do Veículo		Alerta de Software	0	NÃO	-21,7770	-46,6085
	28/08/2024 04:55:44	MG - POÇOS DE CALDAS - Próx. Avenida Mansur Frayha	O veículo está bloqueado		Status	0	NÃO	-21,7770	-46,6085
	28/08/2024 04:53:44	MG - POÇOS DE CALDAS - Próx. Avenida Mansur Frayha	O veículo está bloqueado		Status	0	NÃO	-21,7770	-46,6084
	28/08/2024 04:53:44	MG - POÇOS DE CALDAS - Próx. Avenida Mansur Frayha	Parada do Veículo		Alerta de Software	0	NÃO	-21,7770	-46,6084
	28/08/2024 04:51:44	MG - POÇOS DE CALDAS - Próx. Avenida Mansur Frayha	Parada do Veículo		Alerta de Software	0	NÃO	-21,7770	-46,6084
	28/08/2024 04:51:44	MG - POÇOS DE CALDAS - Próx. Avenida Mansur Frayha	O veículo está bloqueado		Status	0	NÃO	-21,7770	-46,6084
	28/08/2024 04:49:44	MG - POÇOS DE CALDAS - Próx. Avenida Mansur Frayha	O veículo está bloqueado		Status	0	NÃO	-21,7770	-46,6084

RELATÓRIO ANALÍTICO POR VEÍCULO






































Período: 27/08/2024 00:00:00 à 01/09/2024 23:59:59

Identificador: QZC1J57 SIMONE FH 2020

Placa: QZC1J57

- Legenda:**
-  Mensagens enviadas do Veículo (Veículo -> Central)
 -  Mensagens enviadas do Veículo (Controle de Jornada Cliente)
 -  Mensagens enviadas da Central (Central -> Veículo)



Sentido:	Data e Hora:	Localização:	Mensagem:	Modo Emergência	Tipo Mensagem:	Vel. (Km/h)	Log ?	Latitude	Longitude
	28/08/2024 04:49:44	MG - POÇOS DE CALDAS - Próx. Avenida Mansur Frayha	Parada do Veículo		Alerta de Software	0	NÃO	-21,7770	-46,6084
	28/08/2024 04:47:44	MG - POÇOS DE CALDAS - Próx. Avenida Mansur Frayha	Parada do Veículo		Alerta de Software	0	NÃO	-21,7770	-46,6084
	28/08/2024 04:47:44	MG - POÇOS DE CALDAS - Próx. Avenida Mansur Frayha	O veículo está bloqueado		Status	0	NÃO	-21,7770	-46,6084
	28/08/2024 04:45:44	MG - POÇOS DE CALDAS - Próx. Avenida Mansur Frayha	O veículo está bloqueado		Status	0	NÃO	-21,7770	-46,6084
	28/08/2024 04:45:44	MG - POÇOS DE CALDAS - Próx. Avenida Mansur Frayha	Parada do Veículo		Alerta de Software	0	NÃO	-21,7770	-46,6084
	28/08/2024 04:43:44	MG - POÇOS DE CALDAS - Próx. Avenida Mansur Frayha	Parada do Veículo		Alerta de Software	0	NÃO	-21,7770	-46,6084
	28/08/2024 04:43:44	MG - POÇOS DE CALDAS - Próx. Avenida Mansur Frayha	O veículo está bloqueado		Status	0	NÃO	-21,7770	-46,6084
	28/08/2024 04:41:44	MG - POÇOS DE CALDAS - Próx. Avenida Mansur Frayha	O veículo está bloqueado		Status	0	NÃO	-21,7770	-46,6084
	28/08/2024 04:41:44	MG - POÇOS DE CALDAS - Próx. Avenida Mansur Frayha	Parada do Veículo		Alerta de Software	0	NÃO	-21,7770	-46,6084
	28/08/2024 04:39:44	MG - POÇOS DE CALDAS - Próx. Avenida Mansur Frayha	Parada do Veículo		Alerta de Software	0	NÃO	-21,7770	-46,6084
	28/08/2024 04:39:44	MG - POÇOS DE CALDAS - Próx. Avenida Mansur Frayha	O veículo está bloqueado		Status	0	NÃO	-21,7770	-46,6084
	28/08/2024 04:37:44	MG - POÇOS DE CALDAS - Próx. Avenida Mansur Frayha	O veículo está bloqueado		Status	0	NÃO	-21,7770	-46,6084
	28/08/2024 04:37:44	MG - POÇOS DE CALDAS - Próx. Avenida Mansur Frayha	Parada do Veículo		Alerta de Software	0	NÃO	-21,7770	-46,6084
	28/08/2024 04:35:44	MG - POÇOS DE CALDAS - Próx. Avenida Mansur Frayha	Parada do Veículo		Alerta de Software	0	NÃO	-21,7770	-46,6084
	28/08/2024 04:35:44	MG - POÇOS DE CALDAS - Próx. Avenida Mansur Frayha	O veículo está bloqueado		Status	0	NÃO	-21,7770	-46,6084
	28/08/2024 04:33:44	MG - POÇOS DE CALDAS - Próx. Avenida Mansur Frayha	O veículo está bloqueado		Status	0	NÃO	-21,7770	-46,6084
	28/08/2024 04:33:44	MG - POÇOS DE CALDAS - Próx. Avenida Mansur Frayha	Parada do Veículo		Alerta de Software	0	NÃO	-21,7770	-46,6084
	28/08/2024 04:31:44	MG - POÇOS DE CALDAS - Próx. Avenida Mansur Frayha	Parada do Veículo		Alerta de Software	0	NÃO	-21,7770	-46,6084
	28/08/2024 04:31:44	MG - POÇOS DE CALDAS - Próx. Avenida Mansur Frayha	O veículo está bloqueado		Status	0	NÃO	-21,7770	-46,6084
	28/08/2024 04:29:44	MG - POÇOS DE CALDAS - Próx. Avenida Mansur Frayha	O veículo está bloqueado		Status	0	NÃO	-21,7770	-46,6085
	28/08/2024 04:29:44	MG - POÇOS DE CALDAS - Próx. Avenida Mansur Frayha	Parada do Veículo		Alerta de Software	0	NÃO	-21,7770	-46,6085
	28/08/2024 04:27:44	MG - POÇOS DE CALDAS - Próx. Avenida Mansur Frayha	Parada do Veículo		Alerta de Software	0	NÃO	-21,7770	-46,6085
	28/08/2024 04:27:44	MG - POÇOS DE CALDAS - Próx. Avenida Mansur Frayha	O veículo está bloqueado		Status	0	NÃO	-21,7770	-46,6085
	28/08/2024 04:25:44	MG - POÇOS DE CALDAS - Próx. Avenida Mansur Frayha	O veículo está bloqueado		Status	0	NÃO	-21,7770	-46,6085
	28/08/2024 04:25:44	MG - POÇOS DE CALDAS - Próx. Avenida Mansur Frayha	Parada do Veículo		Alerta de Software	0	NÃO	-21,7770	-46,6085
	28/08/2024 04:23:44	MG - POÇOS DE CALDAS - Próx. Avenida Mansur Frayha	Parada do Veículo		Alerta de Software	0	NÃO	-21,7770	-46,6084
	28/08/2024 04:23:44	MG - POÇOS DE CALDAS - Próx. Avenida Mansur Frayha	O veículo está bloqueado		Status	0	NÃO	-21,7770	-46,6084
	28/08/2024 04:21:44	MG - POÇOS DE CALDAS - Próx. Avenida Mansur Frayha	O veículo está bloqueado		Status	0	NÃO	-21,7770	-46,6084
	28/08/2024 04:21:44	MG - POÇOS DE CALDAS - Próx. Avenida Mansur Frayha	Parada do Veículo		Alerta de Software	0	NÃO	-21,7770	-46,6084
	28/08/2024 04:19:44	MG - POÇOS DE CALDAS - Próx. Avenida Mansur Frayha	Parada do Veículo		Alerta de Software	0	NÃO	-21,7770	-46,6084
	28/08/2024 04:19:44	MG - POÇOS DE CALDAS - Próx. Avenida Mansur Frayha	O veículo está bloqueado		Status	0	NÃO	-21,7770	-46,6084
	28/08/2024 04:17:44	MG - POÇOS DE CALDAS - Próx. Avenida Mansur Frayha	O veículo está bloqueado		Status	0	NÃO	-21,7770	-46,6084
	28/08/2024 04:17:44	MG - POÇOS DE CALDAS - Próx. Avenida Mansur Frayha	Parada do Veículo		Alerta de Software	0	NÃO	-21,7770	-46,6084
	28/08/2024 04:15:44	MG - POÇOS DE CALDAS - Próx. Avenida Mansur Frayha	Parada do Veículo		Alerta de Software	0	NÃO	-21,7769	-46,6084
	28/08/2024 04:15:44	MG - POÇOS DE CALDAS - Próx. Avenida Mansur Frayha	O veículo está bloqueado		Status	0	NÃO	-21,7769	-46,6084
	28/08/2024 04:13:44	MG - POÇOS DE CALDAS - Próx. Avenida Mansur Frayha	O veículo está bloqueado		Status	0	NÃO	-21,7769	-46,6084
	28/08/2024 04:13:44	MG - POÇOS DE CALDAS - Próx. Avenida Mansur Frayha	Parada do Veículo		Alerta de Software	0	NÃO	-21,7769	-46,6084

RELATÓRIO ANALÍTICO POR VEÍCULO






































Período: 27/08/2024 00:00:00 à 01/09/2024 23:59:59

Identificador: QZC1J57 SIMONE FH 2020

Placa: QZC1J57

- Legenda:**
-  Mensagens enviadas do Veículo (Veículo -> Central)
 -  Mensagens enviadas do Veículo (Controle de Jornada Cliente)
 -  Mensagens enviadas da Central (Central -> Veículo)






Sentido:	Data e Hora:	Localização:	Mensagem:	Modo Emergência	Tipo Mensagem:	Vel. (Km/h)	Log ?	Latitude	Longitude
	28/08/2024 04:11:44	MG - POÇOS DE CALDAS - Próx. Avenida Mansur Frayha	Parada do Veículo		Alerta de Software	0	NÃO	-21,7769	-46,6084
	28/08/2024 04:11:44	MG - POÇOS DE CALDAS - Próx. Avenida Mansur Frayha	O veículo está bloqueado		Status	0	NÃO	-21,7769	-46,6084
	28/08/2024 04:09:44	MG - POÇOS DE CALDAS - Próx. Avenida Mansur Frayha	O veículo está bloqueado		Status	0	NÃO	-21,7769	-46,6084
	28/08/2024 04:09:44	MG - POÇOS DE CALDAS - Próx. Avenida Mansur Frayha	Parada do Veículo		Alerta de Software	0	NÃO	-21,7769	-46,6084
	28/08/2024 04:07:44	MG - POÇOS DE CALDAS - Próx. Avenida Mansur Frayha	Parada do Veículo		Alerta de Software	0	NÃO	-21,7769	-46,6084
	28/08/2024 04:07:44	MG - POÇOS DE CALDAS - Próx. Avenida Mansur Frayha	O veículo está bloqueado		Status	0	NÃO	-21,7769	-46,6084
	28/08/2024 04:05:44	MG - POÇOS DE CALDAS - Próx. Avenida Mansur Frayha	O veículo está bloqueado		Status	0	NÃO	-21,7769	-46,6084
	28/08/2024 04:05:44	MG - POÇOS DE CALDAS - Próx. Avenida Mansur Frayha	Parada do Veículo		Alerta de Software	0	NÃO	-21,7769	-46,6084
	28/08/2024 04:03:44	MG - POÇOS DE CALDAS - Próx. Avenida Mansur Frayha	Parada do Veículo		Alerta de Software	0	NÃO	-21,7769	-46,6084
	28/08/2024 04:03:44	MG - POÇOS DE CALDAS - Próx. Avenida Mansur Frayha	O veículo está bloqueado		Status	0	NÃO	-21,7769	-46,6084
	28/08/2024 04:01:44	MG - POÇOS DE CALDAS - Próx. Avenida Mansur Frayha	O veículo está bloqueado		Status	0	NÃO	-21,7769	-46,6084
	28/08/2024 04:01:44	MG - POÇOS DE CALDAS - Próx. Avenida Mansur Frayha	Parada do Veículo		Alerta de Software	0	NÃO	-21,7769	-46,6084
	28/08/2024 03:59:44	MG - POÇOS DE CALDAS - Próx. Avenida Mansur Frayha	Parada do Veículo		Alerta de Software	0	NÃO	-21,7769	-46,6084
	28/08/2024 03:59:44	MG - POÇOS DE CALDAS - Próx. Avenida Mansur Frayha	O veículo está bloqueado		Status	0	NÃO	-21,7769	-46,6084
	28/08/2024 03:57:44	MG - POÇOS DE CALDAS - Próx. Avenida Mansur Frayha	O veículo está bloqueado		Status	0	NÃO	-21,7769	-46,6084
	28/08/2024 03:57:44	MG - POÇOS DE CALDAS - Próx. Avenida Mansur Frayha	Parada do Veículo		Alerta de Software	0	NÃO	-21,7769	-46,6084
	28/08/2024 03:55:44	MG - POÇOS DE CALDAS - Próx. Avenida Mansur Frayha	Parada do Veículo		Alerta de Software	0	NÃO	-21,7769	-46,6084
	28/08/2024 03:55:44	MG - POÇOS DE CALDAS - Próx. Avenida Mansur Frayha	O veículo está bloqueado		Status	0	NÃO	-21,7769	-46,6084
	28/08/2024 03:53:44	MG - POÇOS DE CALDAS - Próx. Avenida Mansur Frayha	O veículo está bloqueado		Status	0	NÃO	-21,7769	-46,6084
	28/08/2024 03:53:44	MG - POÇOS DE CALDAS - Próx. Avenida Mansur Frayha	Parada do Veículo		Alerta de Software	0	NÃO	-21,7769	-46,6084
	28/08/2024 03:51:44	MG - POÇOS DE CALDAS - Próx. Avenida Mansur Frayha	Parada do Veículo		Alerta de Software	0	NÃO	-21,7769	-46,6084
	28/08/2024 03:51:44	MG - POÇOS DE CALDAS - Próx. Avenida Mansur Frayha	O veículo está bloqueado		Status	0	NÃO	-21,7769	-46,6084
	28/08/2024 03:49:44	MG - POÇOS DE CALDAS - Próx. Avenida Mansur Frayha	O veículo está bloqueado		Status	0	NÃO	-21,7769	-46,6084
	28/08/2024 03:49:44	MG - POÇOS DE CALDAS - Próx. Avenida Mansur Frayha	Parada do Veículo		Alerta de Software	0	NÃO	-21,7769	-46,6084
	28/08/2024 03:47:44	MG - POÇOS DE CALDAS - Próx. Avenida Mansur Frayha	Parada do Veículo		Alerta de Software	0	NÃO	-21,7769	-46,6084
	28/08/2024 03:47:44	MG - POÇOS DE CALDAS - Próx. Avenida Mansur Frayha	O veículo está bloqueado		Status	0	NÃO	-21,7769	-46,6084
	28/08/2024 03:45:44	MG - POÇOS DE CALDAS - Próx. Avenida Mansur Frayha	O veículo está bloqueado		Status	0	NÃO	-21,7769	-46,6084
	28/08/2024 03:45:44	MG - POÇOS DE CALDAS - Próx. Avenida Mansur Frayha	Parada do Veículo		Alerta de Software	0	NÃO	-21,7769	-46,6084
	28/08/2024 03:43:44	MG - POÇOS DE CALDAS - Próx. Avenida Mansur Frayha	Parada do Veículo		Alerta de Software	0	NÃO	-21,7769	-46,6084
	28/08/2024 03:43:44	MG - POÇOS DE CALDAS - Próx. Avenida Mansur Frayha	O veículo está bloqueado		Status	0	NÃO	-21,7769	-46,6084
	28/08/2024 03:41:44	MG - POÇOS DE CALDAS - Próx. Avenida Mansur Frayha	O veículo está bloqueado		Status	0	NÃO	-21,7769	-46,6084
	28/08/2024 03:41:44	MG - POÇOS DE CALDAS - Próx. Avenida Mansur Frayha	Parada do Veículo		Alerta de Software	0	NÃO	-21,7769	-46,6084
	28/08/2024 03:39:44	MG - POÇOS DE CALDAS - Próx. Avenida Mansur Frayha	Parada do Veículo		Alerta de Software	0	NÃO	-21,7769	-46,6084
	28/08/2024 03:39:44	MG - POÇOS DE CALDAS - Próx. Avenida Mansur Frayha	O veículo está bloqueado		Status	0	NÃO	-21,7769	-46,6084
	28/08/2024 03:37:44	MG - POÇOS DE CALDAS - Próx. Avenida Mansur Frayha	O veículo está bloqueado		Status	0	NÃO	-21,7769	-46,6084
	28/08/2024 03:37:44	MG - POÇOS DE CALDAS - Próx. Avenida Mansur Frayha	Parada do Veículo		Alerta de Software	0	NÃO	-21,7769	-46,6084
	28/08/2024 03:35:44	MG - POÇOS DE CALDAS - Próx. Avenida Mansur Frayha	Parada do Veículo		Alerta de Software	0	NÃO	-21,7769	-46,6084

RELATÓRIO ANALÍTICO POR VEÍCULO



























Período: 27/08/2024 00:00:00 à 01/09/2024 23:59:59

Identificador: QZC1J57 SIMONE FH 2020

Placa: QZC1J57

- Legenda:**
-  Mensagens enviadas do Veículo (Veículo -> Central)
 -  Mensagens enviadas do Veículo (Controle de Jornada Cliente)
 -  Mensagens enviadas da Central (Central -> Veículo)






Sentido:	Data e Hora:	Localização:	Mensagem:	Modo Emergência	Tipo Mensagem:	Vel. (Km/h)	Log ?	Latitude	Longitude
	28/08/2024 03:35:44	MG - POÇOS DE CALDAS - Próx. Avenida Mansur Frayha	O veículo está bloqueado		Status	0	NÃO	-21,7769	-46,6084
	28/08/2024 03:33:44	MG - POÇOS DE CALDAS - Próx. Avenida Mansur Frayha	O veículo está bloqueado		Status	0	NÃO	-21,7769	-46,6084
	28/08/2024 03:33:44	MG - POÇOS DE CALDAS - Próx. Avenida Mansur Frayha	Parada do Veículo		Alerta de Software	0	NÃO	-21,7769	-46,6084
	28/08/2024 03:31:44	MG - POÇOS DE CALDAS - Próx. Avenida Mansur Frayha	O veículo está bloqueado		Status	0	NÃO	-21,7769	-46,6084
	28/08/2024 03:29:44	MG - POÇOS DE CALDAS - Próx. Avenida Mansur Frayha	O veículo está bloqueado		Status	0	NÃO	-21,7769	-46,6084
	28/08/2024 03:29:44	MG - POÇOS DE CALDAS - Próx. Avenida Mansur Frayha	Parada do Veículo		Alerta de Software	0	NÃO	-21,7769	-46,6084
	28/08/2024 03:27:44	MG - POÇOS DE CALDAS - Próx. Avenida Mansur Frayha	Parada do Veículo		Alerta de Software	0	NÃO	-21,7769	-46,6084
	28/08/2024 03:27:44	MG - POÇOS DE CALDAS - Próx. Avenida Mansur Frayha	O veículo está bloqueado		Status	0	NÃO	-21,7769	-46,6084
	28/08/2024 03:25:44	MG - POÇOS DE CALDAS - Próx. Avenida Mansur Frayha	O veículo está bloqueado		Status	0	NÃO	-21,7769	-46,6084
	28/08/2024 03:25:44	MG - POÇOS DE CALDAS - Próx. Avenida Mansur Frayha	Parada do Veículo		Alerta de Software	0	NÃO	-21,7769	-46,6084
	28/08/2024 03:23:44	MG - POÇOS DE CALDAS - Próx. Avenida Mansur Frayha	Parada do Veículo		Alerta de Software	0	NÃO	-21,7769	-46,6084
	28/08/2024 03:23:44	MG - POÇOS DE CALDAS - Próx. Avenida Mansur Frayha	O veículo está bloqueado		Status	0	NÃO	-21,7769	-46,6084
	28/08/2024 03:21:44	MG - POÇOS DE CALDAS - Próx. Avenida Mansur Frayha	O veículo está bloqueado		Status	0	NÃO	-21,7769	-46,6084
	28/08/2024 03:21:44	MG - POÇOS DE CALDAS - Próx. Avenida Mansur Frayha	Parada do Veículo		Alerta de Software	0	NÃO	-21,7769	-46,6084
	28/08/2024 03:19:44	MG - POÇOS DE CALDAS - Próx. Avenida Mansur Frayha	Parada do Veículo		Alerta de Software	0	NÃO	-21,7769	-46,6084
	28/08/2024 03:19:44	MG - POÇOS DE CALDAS - Próx. Avenida Mansur Frayha	O veículo está bloqueado		Status	0	NÃO	-21,7769	-46,6084
	28/08/2024 03:17:44	MG - POÇOS DE CALDAS - Próx. Avenida Mansur Frayha	O veículo está bloqueado		Status	0	NÃO	-21,7769	-46,6084
	28/08/2024 03:17:44	MG - POÇOS DE CALDAS - Próx. Avenida Mansur Frayha	Parada do Veículo		Alerta de Software	0	NÃO	-21,7769	-46,6084
	28/08/2024 03:15:44	MG - POÇOS DE CALDAS - Próx. Avenida Mansur Frayha	Parada do Veículo		Alerta de Software	0	NÃO	-21,7769	-46,6084
	28/08/2024 03:15:44	MG - POÇOS DE CALDAS - Próx. Avenida Mansur Frayha	O veículo está bloqueado		Status	0	NÃO	-21,7769	-46,6084
	28/08/2024 03:13:44	MG - POÇOS DE CALDAS - Próx. Avenida Mansur Frayha	O veículo está bloqueado		Status	0	NÃO	-21,7769	-46,6084
	28/08/2024 03:13:44	MG - POÇOS DE CALDAS - Próx. Avenida Mansur Frayha	Parada do Veículo		Alerta de Software	0	NÃO	-21,7769	-46,6084
	28/08/2024 03:11:44	MG - POÇOS DE CALDAS - Próx. Avenida Mansur Frayha	Parada do Veículo		Alerta de Software	0	NÃO	-21,7769	-46,6084
	28/08/2024 03:11:44	MG - POÇOS DE CALDAS - Próx. Avenida Mansur Frayha	O veículo está bloqueado		Status	0	NÃO	-21,7769	-46,6084
	28/08/2024 03:09:44	MG - POÇOS DE CALDAS - Próx. Avenida Mansur Frayha	O veículo está bloqueado		Status	0	NÃO	-21,7769	-46,6084
	28/08/2024 03:09:44	MG - POÇOS DE CALDAS - Próx. Avenida Mansur Frayha	Parada do Veículo		Alerta de Software	0	NÃO	-21,7769	-46,6084
	28/08/2024 03:07:44	MG - POÇOS DE CALDAS - Próx. Avenida Mansur Frayha	Parada do Veículo		Alerta de Software	0	NÃO	-21,7769	-46,6084
	28/08/2024 03:07:44	MG - POÇOS DE CALDAS - Próx. Avenida Mansur Frayha	O veículo está bloqueado		Status	0	NÃO	-21,7769	-46,6084
	28/08/2024 03:05:44	MG - POÇOS DE CALDAS - Próx. Avenida Mansur Frayha	O veículo está bloqueado		Status	0	NÃO	-21,7769	-46,6084
	28/08/2024 03:05:44	MG - POÇOS DE CALDAS - Próx. Avenida Mansur Frayha	Parada do Veículo		Alerta de Software	0	NÃO	-21,7769	-46,6084
	28/08/2024 03:03:44	MG - POÇOS DE CALDAS - Próx. Avenida Mansur Frayha	Parada do Veículo		Alerta de Software	0	NÃO	-21,7769	-46,6084
	28/08/2024 03:03:44	MG - POÇOS DE CALDAS - Próx. Avenida Mansur Frayha	O veículo está bloqueado		Status	0	NÃO	-21,7769	-46,6084
	28/08/2024 03:01:44	MG - POÇOS DE CALDAS - Próx. Avenida Mansur Frayha	O veículo está bloqueado		Status	0	NÃO	-21,7769	-46,6084
	28/08/2024 03:01:44	MG - POÇOS DE CALDAS - Próx. Avenida Mansur Frayha	Parada do Veículo		Alerta de Software	0	NÃO	-21,7769	-46,6084
	28/08/2024 02:59:44	MG - POÇOS DE CALDAS - Próx. Avenida Mansur Frayha	Parada do Veículo		Alerta de Software	0	NÃO	-21,7769	-46,6084
	28/08/2024 02:59:44	MG - POÇOS DE CALDAS - Próx. Avenida Mansur Frayha	O veículo está bloqueado		Status	0	NÃO	-21,7769	-46,6084
	28/08/2024 02:57:44	MG - POÇOS DE CALDAS - Próx. Avenida Mansur Frayha	O veículo está bloqueado		Status	0	NÃO	-21,7769	-46,6084

RELATÓRIO ANALÍTICO POR VEÍCULO






































Período: 27/08/2024 00:00:00 à 01/09/2024 23:59:59

Identificador: QZC1J57 SIMONE FH 2020

Placa: QZC1J57

- Legenda:**
-  Mensagens enviadas do Veículo (Veículo -> Central)
 -  Mensagens enviadas do Veículo (Controle de Jornada Cliente)
 -  Mensagens enviadas da Central (Central -> Veículo)



Sentido:	Data e Hora:	Localização:	Mensagem:	Modo Emergência	Tipo Mensagem:	Vel. (Km/h)	Log ?	Latitude	Longitude
	28/08/2024 02:57:44	MG - POÇOS DE CALDAS - Próx. Avenida Mansur Frayha	Parada do Veículo		Alerta de Software	0	NÃO	-21,7769	-46,6084
	28/08/2024 02:55:44	MG - POÇOS DE CALDAS - Próx. Avenida Mansur Frayha	Parada do Veículo		Alerta de Software	0	NÃO	-21,7769	-46,6084
	28/08/2024 02:55:44	MG - POÇOS DE CALDAS - Próx. Avenida Mansur Frayha	O veículo está bloqueado		Status	0	NÃO	-21,7769	-46,6084
	28/08/2024 02:53:44	MG - POÇOS DE CALDAS - Próx. Avenida Mansur Frayha	O veículo está bloqueado		Status	0	NÃO	-21,7769	-46,6084
	28/08/2024 02:53:44	MG - POÇOS DE CALDAS - Próx. Avenida Mansur Frayha	Parada do Veículo		Alerta de Software	0	NÃO	-21,7769	-46,6084
	28/08/2024 02:51:44	MG - POÇOS DE CALDAS - Próx. Avenida Mansur Frayha	Parada do Veículo		Alerta de Software	0	NÃO	-21,7768	-46,6084
	28/08/2024 02:51:44	MG - POÇOS DE CALDAS - Próx. Avenida Mansur Frayha	O veículo está bloqueado		Status	0	NÃO	-21,7768	-46,6084
	28/08/2024 02:49:44	MG - POÇOS DE CALDAS - Próx. Avenida Mansur Frayha	O veículo está bloqueado		Status	0	NÃO	-21,7768	-46,6083
	28/08/2024 02:49:44	MG - POÇOS DE CALDAS - Próx. Avenida Mansur Frayha	Parada do Veículo		Alerta de Software	0	NÃO	-21,7768	-46,6083
	28/08/2024 02:47:44	MG - POÇOS DE CALDAS - Próx. Avenida Mansur Frayha	Parada do Veículo		Alerta de Software	0	NÃO	-21,7769	-46,6083
	28/08/2024 02:47:44	MG - POÇOS DE CALDAS - Próx. Avenida Mansur Frayha	O veículo está bloqueado		Status	0	NÃO	-21,7769	-46,6083
	28/08/2024 02:45:44	MG - POÇOS DE CALDAS - Próx. Avenida Mansur Frayha	O veículo está bloqueado		Status	0	NÃO	-21,7769	-46,6083
	28/08/2024 02:45:44	MG - POÇOS DE CALDAS - Próx. Avenida Mansur Frayha	Parada do Veículo		Alerta de Software	0	NÃO	-21,7769	-46,6083
	28/08/2024 02:43:44	MG - POÇOS DE CALDAS - Próx. Avenida Mansur Frayha	Parada do Veículo		Alerta de Software	0	NÃO	-21,7769	-46,6083
	28/08/2024 02:43:44	MG - POÇOS DE CALDAS - Próx. Avenida Mansur Frayha	O veículo está bloqueado		Status	0	NÃO	-21,7769	-46,6083
	28/08/2024 02:41:44	MG - POÇOS DE CALDAS - Próx. Avenida Mansur Frayha	O veículo está bloqueado		Status	0	NÃO	-21,7769	-46,6083
	28/08/2024 02:41:44	MG - POÇOS DE CALDAS - Próx. Avenida Mansur Frayha	Parada do Veículo		Alerta de Software	0	NÃO	-21,7769	-46,6083
	28/08/2024 02:39:44	MG - POÇOS DE CALDAS - Próx. Avenida Mansur Frayha	Parada do Veículo		Alerta de Software	0	NÃO	-21,7769	-46,6083
	28/08/2024 02:39:44	MG - POÇOS DE CALDAS - Próx. Avenida Mansur Frayha	O veículo está bloqueado		Status	0	NÃO	-21,7769	-46,6083
	28/08/2024 02:37:44	MG - POÇOS DE CALDAS - Próx. Avenida Mansur Frayha	O veículo está bloqueado		Status	0	NÃO	-21,7769	-46,6083
	28/08/2024 02:37:44	MG - POÇOS DE CALDAS - Próx. Avenida Mansur Frayha	Parada do Veículo		Alerta de Software	0	NÃO	-21,7769	-46,6083
	28/08/2024 02:35:44	MG - POÇOS DE CALDAS - Próx. Avenida Mansur Frayha	Parada do Veículo		Alerta de Software	0	NÃO	-21,7769	-46,6083
	28/08/2024 02:35:44	MG - POÇOS DE CALDAS - Próx. Avenida Mansur Frayha	O veículo está bloqueado		Status	0	NÃO	-21,7769	-46,6083
	28/08/2024 02:33:44	MG - POÇOS DE CALDAS - Próx. Avenida Mansur Frayha	O veículo está bloqueado		Status	0	NÃO	-21,7769	-46,6084
	28/08/2024 02:33:44	MG - POÇOS DE CALDAS - Próx. Avenida Mansur Frayha	Parada do Veículo		Alerta de Software	0	NÃO	-21,7769	-46,6084
	28/08/2024 02:31:44	MG - POÇOS DE CALDAS - Próx. Avenida Mansur Frayha	Parada do Veículo		Alerta de Software	0	NÃO	-21,7769	-46,6084
	28/08/2024 02:31:44	MG - POÇOS DE CALDAS - Próx. Avenida Mansur Frayha	O veículo está bloqueado		Status	0	NÃO	-21,7769	-46,6084
	28/08/2024 02:29:44	MG - POÇOS DE CALDAS - Próx. Avenida Mansur Frayha	O veículo está bloqueado		Status	0	NÃO	-21,7769	-46,6084
	28/08/2024 02:29:44	MG - POÇOS DE CALDAS - Próx. Avenida Mansur Frayha	Parada do Veículo		Alerta de Software	0	NÃO	-21,7769	-46,6084
	28/08/2024 02:27:44	MG - POÇOS DE CALDAS - Próx. Avenida Mansur Frayha	Parada do Veículo		Alerta de Software	0	NÃO	-21,7769	-46,6084
	28/08/2024 02:27:44	MG - POÇOS DE CALDAS - Próx. Avenida Mansur Frayha	O veículo está bloqueado		Status	0	NÃO	-21,7769	-46,6084
	28/08/2024 02:25:44	MG - POÇOS DE CALDAS - Próx. Avenida Mansur Frayha	O veículo está bloqueado		Status	0	NÃO	-21,7769	-46,6084
	28/08/2024 02:25:44	MG - POÇOS DE CALDAS - Próx. Avenida Mansur Frayha	Parada do Veículo		Alerta de Software	0	NÃO	-21,7769	-46,6084
	28/08/2024 02:23:44	MG - POÇOS DE CALDAS - Próx. Avenida Mansur Frayha	Parada do Veículo		Alerta de Software	0	NÃO	-21,7769	-46,6084
	28/08/2024 02:23:44	MG - POÇOS DE CALDAS - Próx. Avenida Mansur Frayha	O veículo está bloqueado		Status	0	NÃO	-21,7769	-46,6084
	28/08/2024 02:21:44	MG - POÇOS DE CALDAS - Próx. Avenida Mansur Frayha	O veículo está bloqueado		Status	0	NÃO	-21,7769	-46,6084
	28/08/2024 02:21:44	MG - POÇOS DE CALDAS - Próx. Avenida Mansur Frayha	Parada do Veículo		Alerta de Software	0	NÃO	-21,7769	-46,6084

RELATÓRIO ANALÍTICO POR VEÍCULO






































Período: 27/08/2024 00:00:00 à 01/09/2024 23:59:59

Identificador: QZC1J57 SIMONE FH 2020

Placa: QZC1J57

- Legenda:**
-  Mensagens enviadas do Veículo (Veículo -> Central)
 -  Mensagens enviadas do Veículo (Controle de Jornada Cliente)
 -  Mensagens enviadas da Central (Central -> Veículo)






Sentido:	Data e Hora:	Localização:	Mensagem:	Modo Emergência	Tipo Mensagem:	Vel. (Km/h)	Log ?	Latitude	Longitude
	28/08/2024 02:19:44	MG - POÇOS DE CALDAS - Próx. Avenida Mansur Frayha	Parada do Veículo		Alerta de Software	0	NÃO	-21,7769	-46,6084
	28/08/2024 02:19:44	MG - POÇOS DE CALDAS - Próx. Avenida Mansur Frayha	O veículo está bloqueado		Status	0	NÃO	-21,7769	-46,6084
	28/08/2024 02:17:44	MG - POÇOS DE CALDAS - Próx. Avenida Mansur Frayha	O veículo está bloqueado		Status	0	NÃO	-21,7769	-46,6084
	28/08/2024 02:17:44	MG - POÇOS DE CALDAS - Próx. Avenida Mansur Frayha	Parada do Veículo		Alerta de Software	0	NÃO	-21,7769	-46,6084
	28/08/2024 02:15:44	MG - POÇOS DE CALDAS - Próx. Avenida Mansur Frayha	Parada do Veículo		Alerta de Software	0	NÃO	-21,7769	-46,6084
	28/08/2024 02:15:44	MG - POÇOS DE CALDAS - Próx. Avenida Mansur Frayha	O veículo está bloqueado		Status	0	NÃO	-21,7769	-46,6084
	28/08/2024 02:13:44	MG - POÇOS DE CALDAS - Próx. Avenida Mansur Frayha	O veículo está bloqueado		Status	0	NÃO	-21,7769	-46,6084
	28/08/2024 02:13:44	MG - POÇOS DE CALDAS - Próx. Avenida Mansur Frayha	Parada do Veículo		Alerta de Software	0	NÃO	-21,7769	-46,6084
	28/08/2024 02:11:44	MG - POÇOS DE CALDAS - Próx. Avenida Mansur Frayha	Parada do Veículo		Alerta de Software	0	NÃO	-21,7769	-46,6084
	28/08/2024 02:11:44	MG - POÇOS DE CALDAS - Próx. Avenida Mansur Frayha	O veículo está bloqueado		Status	0	NÃO	-21,7769	-46,6084
	28/08/2024 02:09:44	MG - POÇOS DE CALDAS - Próx. Avenida Mansur Frayha	O veículo está bloqueado		Status	0	NÃO	-21,7769	-46,6084
	28/08/2024 02:09:44	MG - POÇOS DE CALDAS - Próx. Avenida Mansur Frayha	Parada do Veículo		Alerta de Software	0	NÃO	-21,7769	-46,6084
	28/08/2024 02:07:44	MG - POÇOS DE CALDAS - Próx. Avenida Mansur Frayha	Parada do Veículo		Alerta de Software	0	NÃO	-21,7769	-46,6084
	28/08/2024 02:07:44	MG - POÇOS DE CALDAS - Próx. Avenida Mansur Frayha	O veículo está bloqueado		Status	0	NÃO	-21,7769	-46,6084
	28/08/2024 02:05:44	MG - POÇOS DE CALDAS - Próx. Avenida Mansur Frayha	O veículo está bloqueado		Status	0	NÃO	-21,7769	-46,6084
	28/08/2024 02:05:44	MG - POÇOS DE CALDAS - Próx. Avenida Mansur Frayha	Parada do Veículo		Alerta de Software	0	NÃO	-21,7769	-46,6084
	28/08/2024 02:03:44	MG - POÇOS DE CALDAS - Próx. Avenida Mansur Frayha	Parada do Veículo		Alerta de Software	0	NÃO	-21,7769	-46,6084
	28/08/2024 02:03:44	MG - POÇOS DE CALDAS - Próx. Avenida Mansur Frayha	O veículo está bloqueado		Status	0	NÃO	-21,7769	-46,6084
	28/08/2024 02:01:44	MG - POÇOS DE CALDAS - Próx. Avenida Mansur Frayha	O veículo está bloqueado		Status	0	NÃO	-21,7769	-46,6084
	28/08/2024 02:01:44	MG - POÇOS DE CALDAS - Próx. Avenida Mansur Frayha	Parada do Veículo		Alerta de Software	0	NÃO	-21,7769	-46,6084
	28/08/2024 01:59:44	MG - POÇOS DE CALDAS - Próx. Avenida Mansur Frayha	Parada do Veículo		Alerta de Software	0	NÃO	-21,7770	-46,6084
	28/08/2024 01:59:44	MG - POÇOS DE CALDAS - Próx. Avenida Mansur Frayha	O veículo está bloqueado		Status	0	NÃO	-21,7770	-46,6084
	28/08/2024 01:57:44	MG - POÇOS DE CALDAS - Próx. Avenida Mansur Frayha	O veículo está bloqueado		Status	0	NÃO	-21,7770	-46,6084
	28/08/2024 01:57:44	MG - POÇOS DE CALDAS - Próx. Avenida Mansur Frayha	Parada do Veículo		Alerta de Software	0	NÃO	-21,7770	-46,6084
	28/08/2024 01:55:44	MG - POÇOS DE CALDAS - Próx. Avenida Mansur Frayha	O veículo está bloqueado		Status	0	NÃO	-21,7770	-46,6084
	28/08/2024 01:55:44	MG - POÇOS DE CALDAS - Próx. Avenida Mansur Frayha	Parada do Veículo		Alerta de Software	0	NÃO	-21,7770	-46,6084
	28/08/2024 01:53:44	MG - POÇOS DE CALDAS - Próx. Avenida Mansur Frayha	Parada do Veículo		Alerta de Software	0	NÃO	-21,7770	-46,6084
	28/08/2024 01:53:44	MG - POÇOS DE CALDAS - Próx. Avenida Mansur Frayha	O veículo está bloqueado		Status	0	NÃO	-21,7770	-46,6084
	28/08/2024 01:51:44	MG - POÇOS DE CALDAS - Próx. Avenida Mansur Frayha	O veículo está bloqueado		Status	0	NÃO	-21,7770	-46,6084
	28/08/2024 01:51:44	MG - POÇOS DE CALDAS - Próx. Avenida Mansur Frayha	Parada do Veículo		Alerta de Software	0	NÃO	-21,7770	-46,6084
	28/08/2024 01:49:44	MG - POÇOS DE CALDAS - Próx. Avenida Mansur Frayha	Parada do Veículo		Alerta de Software	0	NÃO	-21,7770	-46,6084
	28/08/2024 01:49:44	MG - POÇOS DE CALDAS - Próx. Avenida Mansur Frayha	O veículo está bloqueado		Status	0	NÃO	-21,7770	-46,6084
	28/08/2024 01:47:44	MG - POÇOS DE CALDAS - Próx. Avenida Mansur Frayha	O veículo está bloqueado		Status	0	NÃO	-21,7770	-46,6084
	28/08/2024 01:47:44	MG - POÇOS DE CALDAS - Próx. Avenida Mansur Frayha	Parada do Veículo		Alerta de Software	0	NÃO	-21,7770	-46,6084
	28/08/2024 01:45:44	MG - POÇOS DE CALDAS - Próx. Avenida Mansur Frayha	Parada do Veículo		Alerta de Software	0	NÃO	-21,7770	-46,6083
	28/08/2024 01:45:44	MG - POÇOS DE CALDAS - Próx. Avenida Mansur Frayha	O veículo está bloqueado		Status	0	NÃO	-21,7770	-46,6083
	28/08/2024 01:43:44	MG - POÇOS DE CALDAS - Próx. Avenida Mansur Frayha	O veículo está bloqueado		Status	0	NÃO	-21,7769	-46,6083

RELATÓRIO ANALÍTICO POR VEÍCULO






































Período: 27/08/2024 00:00:00 à 01/09/2024 23:59:59

Identificador: QZC1J57 SIMONE FH 2020

Placa: QZC1J57

- Legenda:**
-  Mensagens enviadas do Veículo (Veículo -> Central)
 -  Mensagens enviadas do Veículo (Controle de Jornada Cliente)
 -  Mensagens enviadas da Central (Central -> Veículo)



Sentido:	Data e Hora:	Localização:	Mensagem:	Modo Emergência	Tipo Mensagem:	Vel. (Km/h)	Log ?	Latitude	Longitude
	28/08/2024 01:43:44	MG - POÇOS DE CALDAS - Próx. Avenida Mansur Frayha	Parada do Veículo		Alerta de Software	0	NÃO	-21,7769	-46,6083
	28/08/2024 01:41:44	MG - POÇOS DE CALDAS - Próx. Avenida Mansur Frayha	Parada do Veículo		Alerta de Software	0	NÃO	-21,7769	-46,6083
	28/08/2024 01:41:44	MG - POÇOS DE CALDAS - Próx. Avenida Mansur Frayha	O veículo está bloqueado		Status	0	NÃO	-21,7769	-46,6083
	28/08/2024 01:39:44	MG - POÇOS DE CALDAS - Próx. Avenida Mansur Frayha	O veículo está bloqueado		Status	0	NÃO	-21,7769	-46,6084
	28/08/2024 01:39:44	MG - POÇOS DE CALDAS - Próx. Avenida Mansur Frayha	Parada do Veículo		Alerta de Software	0	NÃO	-21,7769	-46,6084
	28/08/2024 01:37:44	MG - POÇOS DE CALDAS - Próx. Avenida Mansur Frayha	Parada do Veículo		Alerta de Software	0	NÃO	-21,7769	-46,6084
	28/08/2024 01:37:44	MG - POÇOS DE CALDAS - Próx. Avenida Mansur Frayha	O veículo está bloqueado		Status	0	NÃO	-21,7769	-46,6084
	28/08/2024 01:35:44	MG - POÇOS DE CALDAS - Próx. Avenida Mansur Frayha	O veículo está bloqueado		Status	0	NÃO	-21,7769	-46,6084
	28/08/2024 01:35:44	MG - POÇOS DE CALDAS - Próx. Avenida Mansur Frayha	Parada do Veículo		Alerta de Software	0	NÃO	-21,7769	-46,6084
	28/08/2024 01:33:44	MG - POÇOS DE CALDAS - Próx. Avenida Mansur Frayha	Parada do Veículo		Alerta de Software	0	NÃO	-21,7769	-46,6084
	28/08/2024 01:33:44	MG - POÇOS DE CALDAS - Próx. Avenida Mansur Frayha	O veículo está bloqueado		Status	0	NÃO	-21,7769	-46,6084
	28/08/2024 01:31:44	MG - POÇOS DE CALDAS - Próx. Avenida Mansur Frayha	O veículo está bloqueado		Status	0	NÃO	-21,7769	-46,6084
	28/08/2024 01:31:44	MG - POÇOS DE CALDAS - Próx. Avenida Mansur Frayha	Parada do Veículo		Alerta de Software	0	NÃO	-21,7769	-46,6084
	28/08/2024 01:29:44	MG - POÇOS DE CALDAS - Próx. Avenida Mansur Frayha	Parada do Veículo		Alerta de Software	0	NÃO	-21,7769	-46,6084
	28/08/2024 01:29:44	MG - POÇOS DE CALDAS - Próx. Avenida Mansur Frayha	O veículo está bloqueado		Status	0	NÃO	-21,7769	-46,6084
	28/08/2024 01:27:44	MG - POÇOS DE CALDAS - Próx. Avenida Mansur Frayha	O veículo está bloqueado		Status	0	NÃO	-21,7769	-46,6084
	28/08/2024 01:27:44	MG - POÇOS DE CALDAS - Próx. Avenida Mansur Frayha	Parada do Veículo		Alerta de Software	0	NÃO	-21,7769	-46,6084
	28/08/2024 01:25:44	MG - POÇOS DE CALDAS - Próx. Avenida Mansur Frayha	Parada do Veículo		Alerta de Software	0	NÃO	-21,7769	-46,6084
	28/08/2024 01:25:44	MG - POÇOS DE CALDAS - Próx. Avenida Mansur Frayha	O veículo está bloqueado		Status	0	NÃO	-21,7769	-46,6084
	28/08/2024 01:23:44	MG - POÇOS DE CALDAS - Próx. Avenida Mansur Frayha	O veículo está bloqueado		Status	0	NÃO	-21,7770	-46,6084
	28/08/2024 01:23:44	MG - POÇOS DE CALDAS - Próx. Avenida Mansur Frayha	Parada do Veículo		Alerta de Software	0	NÃO	-21,7770	-46,6084
	28/08/2024 01:21:44	MG - POÇOS DE CALDAS - Próx. Avenida Mansur Frayha	Parada do Veículo		Alerta de Software	0	NÃO	-21,7770	-46,6083
	28/08/2024 01:21:44	MG - POÇOS DE CALDAS - Próx. Avenida Mansur Frayha	O veículo está bloqueado		Status	0	NÃO	-21,7770	-46,6083
	28/08/2024 01:19:44	MG - POÇOS DE CALDAS - Próx. Avenida Mansur Frayha	O veículo está bloqueado		Status	0	NÃO	-21,7770	-46,6083
	28/08/2024 01:19:44	MG - POÇOS DE CALDAS - Próx. Avenida Mansur Frayha	Parada do Veículo		Alerta de Software	0	NÃO	-21,7770	-46,6083
	28/08/2024 01:17:44	MG - POÇOS DE CALDAS - Próx. Avenida Mansur Frayha	Parada do Veículo		Alerta de Software	0	NÃO	-21,7770	-46,6083
	28/08/2024 01:17:44	MG - POÇOS DE CALDAS - Próx. Avenida Mansur Frayha	O veículo está bloqueado		Status	0	NÃO	-21,7770	-46,6083
	28/08/2024 01:15:44	MG - POÇOS DE CALDAS - Próx. Avenida Mansur Frayha	O veículo está bloqueado		Status	0	NÃO	-21,7770	-46,6083
	28/08/2024 01:15:44	MG - POÇOS DE CALDAS - Próx. Avenida Mansur Frayha	Parada do Veículo		Alerta de Software	0	NÃO	-21,7770	-46,6083
	28/08/2024 01:13:44	MG - POÇOS DE CALDAS - Próx. Avenida Mansur Frayha	Parada do Veículo		Alerta de Software	0	NÃO	-21,7770	-46,6083
	28/08/2024 01:13:44	MG - POÇOS DE CALDAS - Próx. Avenida Mansur Frayha	O veículo está bloqueado		Status	0	NÃO	-21,7770	-46,6083
	28/08/2024 01:11:44	MG - POÇOS DE CALDAS - Próx. Avenida Mansur Frayha	O veículo está bloqueado		Status	0	NÃO	-21,7770	-46,6083
	28/08/2024 01:11:44	MG - POÇOS DE CALDAS - Próx. Avenida Mansur Frayha	Parada do Veículo		Alerta de Software	0	NÃO	-21,7770	-46,6083
	28/08/2024 01:09:44	MG - POÇOS DE CALDAS - Próx. Avenida Mansur Frayha	Parada do Veículo		Alerta de Software	0	NÃO	-21,7770	-46,6084
	28/08/2024 01:09:44	MG - POÇOS DE CALDAS - Próx. Avenida Mansur Frayha	O veículo está bloqueado		Status	0	NÃO	-21,7770	-46,6084
	28/08/2024 01:07:44	MG - POÇOS DE CALDAS - Próx. Avenida Mansur Frayha	O veículo está bloqueado		Status	0	NÃO	-21,7770	-46,6084
	28/08/2024 01:07:44	MG - POÇOS DE CALDAS - Próx. Avenida Mansur Frayha	Parada do Veículo		Alerta de Software	0	NÃO	-21,7770	-46,6084

RELATÓRIO ANALÍTICO POR VEÍCULO






































Período: 27/08/2024 00:00:00 à 01/09/2024 23:59:59

Identificador: QZC1J57 SIMONE FH 2020

Placa: QZC1J57

- Legenda:**
-  Mensagens enviadas do Veículo (Veículo -> Central)
 -  Mensagens enviadas do Veículo (Controle de Jornada Cliente)
 -  Mensagens enviadas da Central (Central -> Veículo)



Sentido:	Data e Hora:	Localização:	Mensagem:	Modo Emergência	Tipo Mensagem:	Vel. (Km/h)	Log ?	Latitude	Longitude
	28/08/2024 01:05:44	MG - POÇOS DE CALDAS - Próx. Avenida Mansur Frayha	O veículo está bloqueado		Status	0	NÃO	-21,7770	-46,6084
	28/08/2024 01:03:44	MG - POÇOS DE CALDAS - Próx. Avenida Mansur Frayha	O veículo está bloqueado		Status	0	NÃO	-21,7770	-46,6084
	28/08/2024 01:03:44	MG - POÇOS DE CALDAS - Próx. Avenida Mansur Frayha	Parada do Veículo		Alerta de Software	0	NÃO	-21,7770	-46,6084
	28/08/2024 01:01:44	MG - POÇOS DE CALDAS - Próx. Avenida Mansur Frayha	Parada do Veículo		Alerta de Software	0	NÃO	-21,7770	-46,6084
	28/08/2024 01:01:44	MG - POÇOS DE CALDAS - Próx. Avenida Mansur Frayha	O veículo está bloqueado		Status	0	NÃO	-21,7770	-46,6084
	28/08/2024 00:59:44	MG - POÇOS DE CALDAS - Próx. Avenida Mansur Frayha	O veículo está bloqueado		Status	0	NÃO	-21,7770	-46,6084
	28/08/2024 00:59:44	MG - POÇOS DE CALDAS - Próx. Avenida Mansur Frayha	Parada do Veículo		Alerta de Software	0	NÃO	-21,7770	-46,6084
	28/08/2024 00:57:44	MG - POÇOS DE CALDAS - Próx. Avenida Mansur Frayha	Parada do Veículo		Alerta de Software	0	NÃO	-21,7770	-46,6084
	28/08/2024 00:57:44	MG - POÇOS DE CALDAS - Próx. Avenida Mansur Frayha	O veículo está bloqueado		Status	0	NÃO	-21,7770	-46,6084
	28/08/2024 00:55:44	MG - POÇOS DE CALDAS - Próx. Avenida Mansur Frayha	O veículo está bloqueado		Status	0	NÃO	-21,7770	-46,6084
	28/08/2024 00:55:44	MG - POÇOS DE CALDAS - Próx. Avenida Mansur Frayha	Parada do Veículo		Alerta de Software	0	NÃO	-21,7770	-46,6084
	28/08/2024 00:53:44	MG - POÇOS DE CALDAS - Próx. Avenida Mansur Frayha	Parada do Veículo		Alerta de Software	0	NÃO	-21,7770	-46,6084
	28/08/2024 00:53:44	MG - POÇOS DE CALDAS - Próx. Avenida Mansur Frayha	O veículo está bloqueado		Status	0	NÃO	-21,7770	-46,6084
	28/08/2024 00:51:44	MG - POÇOS DE CALDAS - Próx. Avenida Mansur Frayha	O veículo está bloqueado		Status	0	NÃO	-21,7770	-46,6084
	28/08/2024 00:51:44	MG - POÇOS DE CALDAS - Próx. Avenida Mansur Frayha	Parada do Veículo		Alerta de Software	0	NÃO	-21,7770	-46,6084
	28/08/2024 00:49:44	MG - POÇOS DE CALDAS - Próx. Avenida Mansur Frayha	Parada do Veículo		Alerta de Software	0	NÃO	-21,7770	-46,6084
	28/08/2024 00:49:44	MG - POÇOS DE CALDAS - Próx. Avenida Mansur Frayha	O veículo está bloqueado		Status	0	NÃO	-21,7770	-46,6084
	28/08/2024 00:47:44	MG - POÇOS DE CALDAS - Próx. Avenida Mansur Frayha	O veículo está bloqueado		Status	0	NÃO	-21,7769	-46,6084
	28/08/2024 00:47:44	MG - POÇOS DE CALDAS - Próx. Avenida Mansur Frayha	Parada do Veículo		Alerta de Software	0	NÃO	-21,7769	-46,6084
	28/08/2024 00:45:44	MG - POÇOS DE CALDAS - Próx. Avenida Mansur Frayha	Parada do Veículo		Alerta de Software	0	NÃO	-21,7769	-46,6083
	28/08/2024 00:45:44	MG - POÇOS DE CALDAS - Próx. Avenida Mansur Frayha	O veículo está bloqueado		Status	0	NÃO	-21,7769	-46,6083
	28/08/2024 00:43:44	MG - POÇOS DE CALDAS - Próx. Avenida Mansur Frayha	O veículo está bloqueado		Status	0	NÃO	-21,7769	-46,6084
	28/08/2024 00:43:44	MG - POÇOS DE CALDAS - Próx. Avenida Mansur Frayha	Parada do Veículo		Alerta de Software	0	NÃO	-21,7769	-46,6084
	28/08/2024 00:41:44	MG - POÇOS DE CALDAS - Próx. Avenida Mansur Frayha	Parada do Veículo		Alerta de Software	0	NÃO	-21,7769	-46,6084
	28/08/2024 00:41:44	MG - POÇOS DE CALDAS - Próx. Avenida Mansur Frayha	O veículo está bloqueado		Status	0	NÃO	-21,7769	-46,6084
	28/08/2024 00:39:44	MG - POÇOS DE CALDAS - Próx. Avenida Mansur Frayha	O veículo está bloqueado		Status	0	NÃO	-21,7769	-46,6084
	28/08/2024 00:39:44	MG - POÇOS DE CALDAS - Próx. Avenida Mansur Frayha	Parada do Veículo		Alerta de Software	0	NÃO	-21,7769	-46,6084
	28/08/2024 00:37:44	MG - POÇOS DE CALDAS - Próx. Avenida Mansur Frayha	Parada do Veículo		Alerta de Software	0	NÃO	-21,7770	-46,6084
	28/08/2024 00:37:44	MG - POÇOS DE CALDAS - Próx. Avenida Mansur Frayha	O veículo está bloqueado		Status	0	NÃO	-21,7770	-46,6084
	28/08/2024 00:35:44	MG - POÇOS DE CALDAS - Próx. Avenida Mansur Frayha	O veículo está bloqueado		Status	0	NÃO	-21,7770	-46,6084
	28/08/2024 00:35:44	MG - POÇOS DE CALDAS - Próx. Avenida Mansur Frayha	Parada do Veículo		Alerta de Software	0	NÃO	-21,7770	-46,6084
	28/08/2024 00:33:44	MG - POÇOS DE CALDAS - Próx. Avenida Mansur Frayha	Parada do Veículo		Alerta de Software	0	NÃO	-21,7770	-46,6084
	28/08/2024 00:33:44	MG - POÇOS DE CALDAS - Próx. Avenida Mansur Frayha	O veículo está bloqueado		Status	0	NÃO	-21,7770	-46,6084
	28/08/2024 00:31:44	MG - POÇOS DE CALDAS - Próx. Avenida Mansur Frayha	O veículo está bloqueado		Status	0	NÃO	-21,7770	-46,6084
	28/08/2024 00:31:44	MG - POÇOS DE CALDAS - Próx. Avenida Mansur Frayha	Parada do Veículo		Alerta de Software	0	NÃO	-21,7770	-46,6084
	28/08/2024 00:29:44	MG - POÇOS DE CALDAS - Próx. Avenida Mansur Frayha	Parada do Veículo		Alerta de Software	0	NÃO	-21,7770	-46,6084
	28/08/2024 00:29:44	MG - POÇOS DE CALDAS - Próx. Avenida Mansur Frayha	O veículo está bloqueado		Status	0	NÃO	-21,7770	-46,6084

RELATÓRIO ANALÍTICO POR VEÍCULO






































Período: 27/08/2024 00:00:00 à 01/09/2024 23:59:59

Identificador: QZC1J57 SIMONE FH 2020

Placa: QZC1J57

- Legenda:**
-  Mensagens enviadas do Veículo (Veículo -> Central)
 -  Mensagens enviadas do Veículo (Controle de Jornada Cliente)
 -  Mensagens enviadas da Central (Central -> Veículo)



Sentido:	Data e Hora:	Localização:	Mensagem:	Modo Emergência	Tipo Mensagem:	Vel. (Km/h)	Log ?	Latitude	Longitude
	28/08/2024 00:27:44	MG - POÇOS DE CALDAS - Próx. Avenida Mansur Frayha	O veículo está bloqueado		Status	0	NÃO	-21,7770	-46,6083
	28/08/2024 00:27:44	MG - POÇOS DE CALDAS - Próx. Avenida Mansur Frayha	Parada do Veículo		Alerta de Software	0	NÃO	-21,7770	-46,6083
	28/08/2024 00:25:44	MG - POÇOS DE CALDAS - Próx. Avenida Mansur Frayha	Parada do Veículo		Alerta de Software	0	NÃO	-21,7770	-46,6083
	28/08/2024 00:25:44	MG - POÇOS DE CALDAS - Próx. Avenida Mansur Frayha	O veículo está bloqueado		Status	0	NÃO	-21,7770	-46,6083
	28/08/2024 00:23:44	MG - POÇOS DE CALDAS - Próx. Avenida Mansur Frayha	O veículo está bloqueado		Status	0	NÃO	-21,7770	-46,6083
	28/08/2024 00:23:44	MG - POÇOS DE CALDAS - Próx. Avenida Mansur Frayha	Parada do Veículo		Alerta de Software	0	NÃO	-21,7770	-46,6083
	28/08/2024 00:21:44	MG - POÇOS DE CALDAS - Próx. Avenida Mansur Frayha	Parada do Veículo		Alerta de Software	0	NÃO	-21,7770	-46,6083
	28/08/2024 00:21:44	MG - POÇOS DE CALDAS - Próx. Avenida Mansur Frayha	O veículo está bloqueado		Status	0	NÃO	-21,7770	-46,6083
	28/08/2024 00:19:44	MG - POÇOS DE CALDAS - Próx. Avenida Mansur Frayha	O veículo está bloqueado		Status	0	NÃO	-21,7770	-46,6083
	28/08/2024 00:19:44	MG - POÇOS DE CALDAS - Próx. Avenida Mansur Frayha	Parada do Veículo		Alerta de Software	0	NÃO	-21,7770	-46,6083
	28/08/2024 00:17:44	MG - POÇOS DE CALDAS - Próx. Avenida Mansur Frayha	Parada do Veículo		Alerta de Software	0	NÃO	-21,7770	-46,6083
	28/08/2024 00:17:44	MG - POÇOS DE CALDAS - Próx. Avenida Mansur Frayha	O veículo está bloqueado		Status	0	NÃO	-21,7770	-46,6083
	28/08/2024 00:15:44	MG - POÇOS DE CALDAS - Próx. Avenida Mansur Frayha	O veículo está bloqueado		Status	0	NÃO	-21,7770	-46,6083
	28/08/2024 00:15:44	MG - POÇOS DE CALDAS - Próx. Avenida Mansur Frayha	Parada do Veículo		Alerta de Software	0	NÃO	-21,7770	-46,6083
	28/08/2024 00:13:44	MG - POÇOS DE CALDAS - Próx. Avenida Mansur Frayha	Parada do Veículo		Alerta de Software	0	NÃO	-21,7770	-46,6083
	28/08/2024 00:13:44	MG - POÇOS DE CALDAS - Próx. Avenida Mansur Frayha	O veículo está bloqueado		Status	0	NÃO	-21,7770	-46,6083
	28/08/2024 00:11:44	MG - POÇOS DE CALDAS - Próx. Avenida Mansur Frayha	O veículo está bloqueado		Status	0	NÃO	-21,7770	-46,6083
	28/08/2024 00:11:44	MG - POÇOS DE CALDAS - Próx. Avenida Mansur Frayha	Parada do Veículo		Alerta de Software	0	NÃO	-21,7770	-46,6083
	28/08/2024 00:09:44	MG - POÇOS DE CALDAS - Próx. Avenida Mansur Frayha	Parada do Veículo		Alerta de Software	0	NÃO	-21,7770	-46,6083
	28/08/2024 00:09:44	MG - POÇOS DE CALDAS - Próx. Avenida Mansur Frayha	O veículo está bloqueado		Status	0	NÃO	-21,7770	-46,6083
	28/08/2024 00:07:44	MG - POÇOS DE CALDAS - Próx. Avenida Mansur Frayha	O veículo está bloqueado		Status	0	NÃO	-21,7770	-46,6083
	28/08/2024 00:07:44	MG - POÇOS DE CALDAS - Próx. Avenida Mansur Frayha	Parada do Veículo		Alerta de Software	0	NÃO	-21,7770	-46,6083
	28/08/2024 00:05:44	MG - POÇOS DE CALDAS - Próx. Avenida Mansur Frayha	Parada do Veículo		Alerta de Software	0	NÃO	-21,7770	-46,6083
	28/08/2024 00:05:44	MG - POÇOS DE CALDAS - Próx. Avenida Mansur Frayha	O veículo está bloqueado		Status	0	NÃO	-21,7770	-46,6083
	28/08/2024 00:03:44	MG - POÇOS DE CALDAS - Próx. Avenida Mansur Frayha	O veículo está bloqueado		Status	0	NÃO	-21,7770	-46,6083
	28/08/2024 00:03:44	MG - POÇOS DE CALDAS - Próx. Avenida Mansur Frayha	Parada do Veículo		Alerta de Software	0	NÃO	-21,7770	-46,6083
	28/08/2024 00:01:44	MG - POÇOS DE CALDAS - Próx. Avenida Mansur Frayha	Parada do Veículo		Alerta de Software	0	NÃO	-21,7770	-46,6083
	28/08/2024 00:01:44	MG - POÇOS DE CALDAS - Próx. Avenida Mansur Frayha	O veículo está bloqueado		Status	0	NÃO	-21,7770	-46,6083
	27/08/2024 23:59:44	MG - POÇOS DE CALDAS - Próx. Avenida Mansur Frayha	O veículo está bloqueado		Status	0	NÃO	-21,7770	-46,6083
	27/08/2024 23:59:44	MG - POÇOS DE CALDAS - Próx. Avenida Mansur Frayha	Parada do Veículo		Alerta de Software	0	NÃO	-21,7770	-46,6083
	27/08/2024 23:57:44	MG - POÇOS DE CALDAS - Próx. Avenida Mansur Frayha	Parada do Veículo		Alerta de Software	0	NÃO	-21,7770	-46,6083
	27/08/2024 23:57:44	MG - POÇOS DE CALDAS - Próx. Avenida Mansur Frayha	O veículo está bloqueado		Status	0	NÃO	-21,7770	-46,6083
	27/08/2024 23:55:44	MG - POÇOS DE CALDAS - Próx. Avenida Mansur Frayha	O veículo está bloqueado		Status	0	NÃO	-21,7770	-46,6083
	27/08/2024 23:55:44	MG - POÇOS DE CALDAS - Próx. Avenida Mansur Frayha	Parada do Veículo		Alerta de Software	0	NÃO	-21,7770	-46,6083
	27/08/2024 23:53:44	MG - POÇOS DE CALDAS - Próx. Avenida Mansur Frayha	Parada do Veículo		Alerta de Software	0	NÃO	-21,7770	-46,6083
	27/08/2024 23:53:44	MG - POÇOS DE CALDAS - Próx. Avenida Mansur Frayha	O veículo está bloqueado		Status	0	NÃO	-21,7770	-46,6083
	27/08/2024 23:51:44	MG - POÇOS DE CALDAS - Próx. Avenida Mansur Frayha	O veículo está bloqueado		Status	0	NÃO	-21,7770	-46,6083

RELATÓRIO ANALÍTICO POR VEÍCULO

































Período: 27/08/2024 00:00:00 à 01/09/2024 23:59:59

Identificador: QZC1J57 SIMONE FH 2020

Placa: QZC1J57

- Legenda:**
-  Mensagens enviadas do Veículo (Veículo -> Central)
 -  Mensagens enviadas do Veículo (Controle de Jornada Cliente)
 -  Mensagens enviadas da Central (Central -> Veículo)






Sentido:	Data e Hora:	Localização:	Mensagem:	Modo Emergência	Tipo Mensagem:	Vel. (Km/h)	Log ?	Latitude	Longitude
	27/08/2024 23:51:44	MG - POÇOS DE CALDAS - Próx. Avenida Mansur Frayha	Parada do Veículo		Alerta de Software	0	NÃO	-21,7770	-46,6083
	27/08/2024 23:49:44	MG - POÇOS DE CALDAS - Próx. Avenida Mansur Frayha	Parada do Veículo		Alerta de Software	0	NÃO	-21,7770	-46,6083
	27/08/2024 23:49:44	MG - POÇOS DE CALDAS - Próx. Avenida Mansur Frayha	O veículo está bloqueado		Status	0	NÃO	-21,7770	-46,6083
	27/08/2024 23:47:44	MG - POÇOS DE CALDAS - Próx. Avenida Mansur Frayha	O veículo está bloqueado		Status	0	NÃO	-21,7770	-46,6083
	27/08/2024 23:47:44	MG - POÇOS DE CALDAS - Próx. Avenida Mansur Frayha	Parada do Veículo		Alerta de Software	0	NÃO	-21,7770	-46,6083
	27/08/2024 23:45:44	MG - POÇOS DE CALDAS - Próx. Avenida Mansur Frayha	Parada do Veículo		Alerta de Software	0	NÃO	-21,7770	-46,6083
	27/08/2024 23:45:44	MG - POÇOS DE CALDAS - Próx. Avenida Mansur Frayha	O veículo está bloqueado		Status	0	NÃO	-21,7770	-46,6083
	27/08/2024 23:43:44	MG - POÇOS DE CALDAS - Próx. Avenida Mansur Frayha	O veículo está bloqueado		Status	0	NÃO	-21,7770	-46,6083
	27/08/2024 23:43:44	MG - POÇOS DE CALDAS - Próx. Avenida Mansur Frayha	Parada do Veículo		Alerta de Software	0	NÃO	-21,7770	-46,6083
	27/08/2024 23:41:44	MG - POÇOS DE CALDAS - Próx. Avenida Mansur Frayha	Parada do Veículo		Alerta de Software	0	NÃO	-21,7770	-46,6083
	27/08/2024 23:41:44	MG - POÇOS DE CALDAS - Próx. Avenida Mansur Frayha	O veículo está bloqueado		Status	0	NÃO	-21,7770	-46,6083
	27/08/2024 23:39:44	MG - POÇOS DE CALDAS - Próx. Avenida Mansur Frayha	O veículo está bloqueado		Status	0	NÃO	-21,7770	-46,6083
	27/08/2024 23:39:44	MG - POÇOS DE CALDAS - Próx. Avenida Mansur Frayha	Parada do Veículo		Alerta de Software	0	NÃO	-21,7770	-46,6083
	27/08/2024 23:37:44	MG - POÇOS DE CALDAS - Próx. Avenida Mansur Frayha	Parada do Veículo		Alerta de Software	0	NÃO	-21,7770	-46,6083
	27/08/2024 23:37:44	MG - POÇOS DE CALDAS - Próx. Avenida Mansur Frayha	O veículo está bloqueado		Status	0	NÃO	-21,7770	-46,6083
	27/08/2024 23:35:44	MG - POÇOS DE CALDAS - Próx. Avenida Mansur Frayha	O veículo está bloqueado		Status	0	NÃO	-21,7770	-46,6083
	27/08/2024 23:35:44	MG - POÇOS DE CALDAS - Próx. Avenida Mansur Frayha	Parada do Veículo		Alerta de Software	0	NÃO	-21,7770	-46,6083
	27/08/2024 23:33:44	MG - POÇOS DE CALDAS - Próx. Avenida Mansur Frayha	Parada do Veículo		Alerta de Software	0	NÃO	-21,7770	-46,6083
	27/08/2024 23:33:44	MG - POÇOS DE CALDAS - Próx. Avenida Mansur Frayha	O veículo está bloqueado		Status	0	NÃO	-21,7770	-46,6083
	27/08/2024 23:31:44	MG - POÇOS DE CALDAS - Próx. Avenida Mansur Frayha	O veículo está bloqueado		Status	0	NÃO	-21,7770	-46,6083
	27/08/2024 23:31:44	MG - POÇOS DE CALDAS - Próx. Avenida Mansur Frayha	Parada do Veículo		Alerta de Software	0	NÃO	-21,7770	-46,6083
	27/08/2024 23:29:44	MG - POÇOS DE CALDAS - Próx. Avenida Mansur Frayha	Parada do Veículo		Alerta de Software	0	NÃO	-21,7770	-46,6083
	27/08/2024 23:29:44	MG - POÇOS DE CALDAS - Próx. Avenida Mansur Frayha	O veículo está bloqueado		Status	0	NÃO	-21,7770	-46,6083
	27/08/2024 23:27:44	MG - POÇOS DE CALDAS - Próx. Avenida Mansur Frayha	O veículo está bloqueado		Status	0	NÃO	-21,7770	-46,6083
	27/08/2024 23:27:44	MG - POÇOS DE CALDAS - Próx. Avenida Mansur Frayha	Parada do Veículo		Alerta de Software	0	NÃO	-21,7770	-46,6083
	27/08/2024 23:25:44	MG - POÇOS DE CALDAS - Próx. Avenida Mansur Frayha	Parada do Veículo		Alerta de Software	0	NÃO	-21,7770	-46,6083
	27/08/2024 23:25:44	MG - POÇOS DE CALDAS - Próx. Avenida Mansur Frayha	O veículo está bloqueado		Status	0	NÃO	-21,7770	-46,6083
	27/08/2024 23:23:44	MG - POÇOS DE CALDAS - Próx. Avenida Mansur Frayha	O veículo está bloqueado		Status	0	NÃO	-21,7770	-46,6083
	27/08/2024 23:23:44	MG - POÇOS DE CALDAS - Próx. Avenida Mansur Frayha	Parada do Veículo		Alerta de Software	0	NÃO	-21,7770	-46,6083
	27/08/2024 23:21:44	MG - POÇOS DE CALDAS - Próx. Avenida Mansur Frayha	Parada do Veículo		Alerta de Software	0	NÃO	-21,7770	-46,6083
	27/08/2024 23:21:44	MG - POÇOS DE CALDAS - Próx. Avenida Mansur Frayha	O veículo está bloqueado		Status	0	NÃO	-21,7770	-46,6083
	27/08/2024 23:19:44	MG - POÇOS DE CALDAS - Próx. Avenida Mansur Frayha	O veículo está bloqueado		Status	0	NÃO	-21,7770	-46,6083
	27/08/2024 23:19:44	MG - POÇOS DE CALDAS - Próx. Avenida Mansur Frayha	Parada do Veículo		Alerta de Software	0	NÃO	-21,7770	-46,6083
	27/08/2024 23:17:44	MG - POÇOS DE CALDAS - Próx. Avenida Mansur Frayha	Parada do Veículo		Alerta de Software	0	NÃO	-21,7770	-46,6083
	27/08/2024 23:17:44	MG - POÇOS DE CALDAS - Próx. Avenida Mansur Frayha	O veículo está bloqueado		Status	0	NÃO	-21,7770	-46,6083
	27/08/2024 23:15:44	MG - POÇOS DE CALDAS - Próx. Avenida Mansur Frayha	O veículo está bloqueado		Status	0	NÃO	-21,7770	-46,6083
	27/08/2024 23:15:44	MG - POÇOS DE CALDAS - Próx. Avenida Mansur Frayha	Parada do Veículo		Alerta de Software	0	NÃO	-21,7770	-46,6083

RELATÓRIO ANALÍTICO POR VEÍCULO






































Período: 27/08/2024 00:00:00 à 01/09/2024 23:59:59

Identificador: QZC1J57 SIMONE FH 2020

Placa: QZC1J57

- Legenda:**
-  Mensagens enviadas do Veículo (Veículo -> Central)
 -  Mensagens enviadas do Veículo (Controle de Jornada Cliente)
 -  Mensagens enviadas da Central (Central -> Veículo)



Sentido:	Data e Hora:	Localização:	Mensagem:	Modo Emergência	Tipo Mensagem:	Vel. (Km/h)	Log ?	Latitude	Longitude
	27/08/2024 23:13:44	MG - POÇOS DE CALDAS - Próx. Avenida Mansur Frayha	Parada do Veículo		Alerta de Software	0	NÃO	-21,7770	-46,6084
	27/08/2024 23:13:44	MG - POÇOS DE CALDAS - Próx. Avenida Mansur Frayha	O veículo está bloqueado		Status	0	NÃO	-21,7770	-46,6084
	27/08/2024 23:11:44	MG - POÇOS DE CALDAS - Próx. Avenida Mansur Frayha	O veículo está bloqueado		Status	0	NÃO	-21,7770	-46,6083
	27/08/2024 23:11:44	MG - POÇOS DE CALDAS - Próx. Avenida Mansur Frayha	Parada do Veículo		Alerta de Software	0	NÃO	-21,7770	-46,6083
	27/08/2024 23:09:44	MG - POÇOS DE CALDAS - Próx. Avenida Mansur Frayha	Parada do Veículo		Alerta de Software	0	NÃO	-21,7770	-46,6083
	27/08/2024 23:09:44	MG - POÇOS DE CALDAS - Próx. Avenida Mansur Frayha	O veículo está bloqueado		Status	0	NÃO	-21,7770	-46,6083
	27/08/2024 23:07:44	MG - POÇOS DE CALDAS - Próx. Avenida Mansur Frayha	Parada do Veículo		Alerta de Software	0	NÃO	-21,7770	-46,6083
	27/08/2024 23:07:44	MG - POÇOS DE CALDAS - Próx. Avenida Mansur Frayha	O veículo está bloqueado		Status	0	NÃO	-21,7770	-46,6083
	27/08/2024 23:05:44	MG - POÇOS DE CALDAS - Próx. Avenida Mansur Frayha	Parada do Veículo		Alerta de Software	0	NÃO	-21,7770	-46,6083
	27/08/2024 23:05:44	MG - POÇOS DE CALDAS - Próx. Avenida Mansur Frayha	O veículo está bloqueado		Status	0	NÃO	-21,7770	-46,6083
	27/08/2024 23:03:44	MG - POÇOS DE CALDAS - Próx. Avenida Mansur Frayha	Parada do Veículo		Alerta de Software	0	NÃO	-21,7770	-46,6083
	27/08/2024 23:03:44	MG - POÇOS DE CALDAS - Próx. Avenida Mansur Frayha	O veículo está bloqueado		Status	0	NÃO	-21,7770	-46,6083
	27/08/2024 23:01:44	MG - POÇOS DE CALDAS - Próx. Avenida Mansur Frayha	O veículo está bloqueado		Status	0	NÃO	-21,7770	-46,6083
	27/08/2024 23:01:44	MG - POÇOS DE CALDAS - Próx. Avenida Mansur Frayha	Parada do Veículo		Alerta de Software	0	NÃO	-21,7770	-46,6083
	27/08/2024 22:59:44	MG - POÇOS DE CALDAS - Próx. Avenida Mansur Frayha	Parada do Veículo		Alerta de Software	0	NÃO	-21,7770	-46,6083
	27/08/2024 22:59:44	MG - POÇOS DE CALDAS - Próx. Avenida Mansur Frayha	O veículo está bloqueado		Status	0	NÃO	-21,7770	-46,6083
	27/08/2024 22:57:44	MG - POÇOS DE CALDAS - Próx. Avenida Mansur Frayha	O veículo está bloqueado		Status	0	NÃO	-21,7770	-46,6083
	27/08/2024 22:57:44	MG - POÇOS DE CALDAS - Próx. Avenida Mansur Frayha	Parada do Veículo		Alerta de Software	0	NÃO	-21,7770	-46,6083
	27/08/2024 22:55:44	MG - POÇOS DE CALDAS - Próx. Avenida Mansur Frayha	Parada do Veículo		Alerta de Software	0	NÃO	-21,7770	-46,6083
	27/08/2024 22:55:44	MG - POÇOS DE CALDAS - Próx. Avenida Mansur Frayha	O veículo está bloqueado		Status	0	NÃO	-21,7770	-46,6083
	27/08/2024 22:53:44	MG - POÇOS DE CALDAS - Próx. Avenida Mansur Frayha	O veículo está bloqueado		Status	0	NÃO	-21,7770	-46,6083
	27/08/2024 22:53:44	MG - POÇOS DE CALDAS - Próx. Avenida Mansur Frayha	Parada do Veículo		Alerta de Software	0	NÃO	-21,7770	-46,6083
	27/08/2024 22:51:44	MG - POÇOS DE CALDAS - Próx. Avenida Mansur Frayha	Parada do Veículo		Alerta de Software	0	NÃO	-21,7770	-46,6083
	27/08/2024 22:51:44	MG - POÇOS DE CALDAS - Próx. Avenida Mansur Frayha	O veículo está bloqueado		Status	0	NÃO	-21,7770	-46,6083
	27/08/2024 22:49:44	MG - POÇOS DE CALDAS - Próx. Avenida Mansur Frayha	O veículo está bloqueado		Status	0	NÃO	-21,7770	-46,6083
	27/08/2024 22:49:44	MG - POÇOS DE CALDAS - Próx. Avenida Mansur Frayha	Parada do Veículo		Alerta de Software	0	NÃO	-21,7770	-46,6083
	27/08/2024 22:47:44	MG - POÇOS DE CALDAS - Próx. Avenida Mansur Frayha	Parada do Veículo		Alerta de Software	0	NÃO	-21,7770	-46,6083
	27/08/2024 22:47:44	MG - POÇOS DE CALDAS - Próx. Avenida Mansur Frayha	O veículo está bloqueado		Status	0	NÃO	-21,7770	-46,6083
	27/08/2024 22:45:44	MG - POÇOS DE CALDAS - Próx. Avenida Mansur Frayha	O veículo está bloqueado		Status	0	NÃO	-21,7770	-46,6083
	27/08/2024 22:45:44	MG - POÇOS DE CALDAS - Próx. Avenida Mansur Frayha	Parada do Veículo		Alerta de Software	0	NÃO	-21,7770	-46,6083
	27/08/2024 22:43:44	MG - POÇOS DE CALDAS - Próx. Avenida Mansur Frayha	Parada do Veículo		Alerta de Software	0	NÃO	-21,7770	-46,6083
	27/08/2024 22:43:44	MG - POÇOS DE CALDAS - Próx. Avenida Mansur Frayha	O veículo está bloqueado		Status	0	NÃO	-21,7770	-46,6083
	27/08/2024 22:41:44	MG - POÇOS DE CALDAS - Próx. Avenida Mansur Frayha	O veículo está bloqueado		Status	0	NÃO	-21,7770	-46,6083
	27/08/2024 22:41:44	MG - POÇOS DE CALDAS - Próx. Avenida Mansur Frayha	Parada do Veículo		Alerta de Software	0	NÃO	-21,7770	-46,6083
	27/08/2024 22:39:44	MG - POÇOS DE CALDAS - Próx. Avenida Mansur Frayha	Parada do Veículo		Alerta de Software	0	NÃO	-21,7770	-46,6083
	27/08/2024 22:39:44	MG - POÇOS DE CALDAS - Próx. Avenida Mansur Frayha	O veículo está bloqueado		Status	0	NÃO	-21,7770	-46,6083
	27/08/2024 22:37:44	MG - POÇOS DE CALDAS - Próx. Avenida Mansur Frayha	Parada do Veículo		Alerta de Software	0	NÃO	-21,7770	-46,6083

RELATÓRIO ANALÍTICO POR VEÍCULO






































Período: 27/08/2024 00:00:00 à 01/09/2024 23:59:59

Identificador: QZC1J57 SIMONE FH 2020

Placa: QZC1J57

- Legenda:**
-  Mensagens enviadas do Veículo (Veículo -> Central)
 -  Mensagens enviadas do Veículo (Controle de Jornada Cliente)
 -  Mensagens enviadas da Central (Central -> Veículo)



Sentido:	Data e Hora:	Localização:	Mensagem:	Modo Emergência	Tipo Mensagem:	Vel. (Km/h)	Log ?	Latitude	Longitude
	27/08/2024 22:37:44	MG - POÇOS DE CALDAS - Próx. Avenida Mansur Frayha	O veículo está bloqueado		Status	0	NÃO	-21,7770	-46,6083
	27/08/2024 22:35:44	MG - POÇOS DE CALDAS - Próx. Avenida Mansur Frayha	O veículo está bloqueado		Status	0	NÃO	-21,7770	-46,6083
	27/08/2024 22:35:44	MG - POÇOS DE CALDAS - Próx. Avenida Mansur Frayha	Parada do Veículo		Alerta de Software	0	NÃO	-21,7770	-46,6083
	27/08/2024 22:33:44	MG - POÇOS DE CALDAS - Próx. Avenida Mansur Frayha	Parada do Veículo		Alerta de Software	0	NÃO	-21,7770	-46,6083
	27/08/2024 22:33:44	MG - POÇOS DE CALDAS - Próx. Avenida Mansur Frayha	O veículo está bloqueado		Status	0	NÃO	-21,7770	-46,6083
	27/08/2024 22:31:44	MG - POÇOS DE CALDAS - Próx. Avenida Mansur Frayha	Parada do Veículo		Alerta de Software	0	NÃO	-21,7770	-46,6083
	27/08/2024 22:31:44	MG - POÇOS DE CALDAS - Próx. Avenida Mansur Frayha	O veículo está bloqueado		Status	0	NÃO	-21,7770	-46,6083
	27/08/2024 22:29:44	MG - POÇOS DE CALDAS - Próx. Avenida Mansur Frayha	O veículo está bloqueado		Status	0	NÃO	-21,7770	-46,6083
	27/08/2024 22:29:44	MG - POÇOS DE CALDAS - Próx. Avenida Mansur Frayha	Parada do Veículo		Alerta de Software	0	NÃO	-21,7770	-46,6083
	27/08/2024 22:27:44	MG - POÇOS DE CALDAS - Próx. Avenida Mansur Frayha	Parada do Veículo		Alerta de Software	0	NÃO	-21,7770	-46,6083
	27/08/2024 22:27:44	MG - POÇOS DE CALDAS - Próx. Avenida Mansur Frayha	O veículo está bloqueado		Status	0	NÃO	-21,7770	-46,6083
	27/08/2024 22:25:44	MG - POÇOS DE CALDAS - Próx. Avenida Mansur Frayha	Parada do Veículo		Alerta de Software	0	NÃO	-21,7770	-46,6083
	27/08/2024 22:25:44	MG - POÇOS DE CALDAS - Próx. Avenida Mansur Frayha	O veículo está bloqueado		Status	0	NÃO	-21,7770	-46,6083
	27/08/2024 22:23:44	MG - POÇOS DE CALDAS - Próx. Avenida Mansur Frayha	Parada do Veículo		Alerta de Software	0	NÃO	-21,7770	-46,6083
	27/08/2024 22:23:44	MG - POÇOS DE CALDAS - Próx. Avenida Mansur Frayha	O veículo está bloqueado		Status	0	NÃO	-21,7770	-46,6083
	27/08/2024 22:21:44	MG - POÇOS DE CALDAS - Próx. Avenida Mansur Frayha	O veículo está bloqueado		Status	0	NÃO	-21,7770	-46,6083
	27/08/2024 22:21:44	MG - POÇOS DE CALDAS - Próx. Avenida Mansur Frayha	Parada do Veículo		Alerta de Software	0	NÃO	-21,7770	-46,6083
	27/08/2024 22:19:44	MG - POÇOS DE CALDAS - Próx. Avenida Mansur Frayha	Parada do Veículo		Alerta de Software	0	NÃO	-21,7770	-46,6083
	27/08/2024 22:19:44	MG - POÇOS DE CALDAS - Próx. Avenida Mansur Frayha	O veículo está bloqueado		Status	0	NÃO	-21,7770	-46,6083
	27/08/2024 22:17:44	MG - POÇOS DE CALDAS - Próx. Avenida Mansur Frayha	O veículo está bloqueado		Status	0	NÃO	-21,7770	-46,6083
	27/08/2024 22:17:44	MG - POÇOS DE CALDAS - Próx. Avenida Mansur Frayha	Parada do Veículo		Alerta de Software	0	NÃO	-21,7770	-46,6083
	27/08/2024 22:15:44	MG - POÇOS DE CALDAS - Próx. Avenida Mansur Frayha	Parada do Veículo		Alerta de Software	0	NÃO	-21,7770	-46,6083
	27/08/2024 22:15:44	MG - POÇOS DE CALDAS - Próx. Avenida Mansur Frayha	O veículo está bloqueado		Status	0	NÃO	-21,7770	-46,6083
	27/08/2024 22:13:44	MG - POÇOS DE CALDAS - Próx. Avenida Mansur Frayha	O veículo está bloqueado		Status	0	NÃO	-21,7769	-46,6083
	27/08/2024 22:13:44	MG - POÇOS DE CALDAS - Próx. Avenida Mansur Frayha	Parada do Veículo		Alerta de Software	0	NÃO	-21,7769	-46,6083
	27/08/2024 22:11:44	MG - POÇOS DE CALDAS - Próx. Avenida Mansur Frayha	Parada do Veículo		Alerta de Software	0	NÃO	-21,7769	-46,6083
	27/08/2024 22:11:44	MG - POÇOS DE CALDAS - Próx. Avenida Mansur Frayha	O veículo está bloqueado		Status	0	NÃO	-21,7769	-46,6083
	27/08/2024 22:09:44	MG - POÇOS DE CALDAS - Próx. Avenida Mansur Frayha	O veículo está bloqueado		Status	0	NÃO	-21,7769	-46,6083
	27/08/2024 22:09:44	MG - POÇOS DE CALDAS - Próx. Avenida Mansur Frayha	Parada do Veículo		Alerta de Software	0	NÃO	-21,7769	-46,6083
	27/08/2024 22:07:44	MG - POÇOS DE CALDAS - Próx. Avenida Mansur Frayha	Parada do Veículo		Alerta de Software	0	NÃO	-21,7769	-46,6083
	27/08/2024 22:07:44	MG - POÇOS DE CALDAS - Próx. Avenida Mansur Frayha	O veículo está bloqueado		Status	0	NÃO	-21,7769	-46,6083
	27/08/2024 22:05:44	MG - POÇOS DE CALDAS - Próx. Avenida Mansur Frayha	O veículo está bloqueado		Status	0	NÃO	-21,7770	-46,6083
	27/08/2024 22:05:44	MG - POÇOS DE CALDAS - Próx. Avenida Mansur Frayha	Parada do Veículo		Alerta de Software	0	NÃO	-21,7770	-46,6083
	27/08/2024 22:03:44	MG - POÇOS DE CALDAS - Próx. Avenida Mansur Frayha	Parada do Veículo		Alerta de Software	0	NÃO	-21,7770	-46,6083
	27/08/2024 22:03:44	MG - POÇOS DE CALDAS - Próx. Avenida Mansur Frayha	O veículo está bloqueado		Status	0	NÃO	-21,7770	-46,6083
	27/08/2024 22:01:44	MG - POÇOS DE CALDAS - Próx. Avenida Mansur Frayha	O veículo está bloqueado		Status	0	NÃO	-21,7770	-46,6083
	27/08/2024 22:01:44	MG - POÇOS DE CALDAS - Próx. Avenida Mansur Frayha	Parada do Veículo		Alerta de Software	0	NÃO	-21,7770	-46,6083

RELATÓRIO ANALÍTICO POR VEÍCULO






































Período: 27/08/2024 00:00:00 à 01/09/2024 23:59:59

Identificador: QZC1J57 SIMONE FH 2020

Placa: QZC1J57




- Legenda:**
-  Mensagens enviadas do Veículo (Veículo -> Central)
 -  Mensagens enviadas do Veículo (Controle de Jornada Cliente)
 -  Mensagens enviadas da Central (Central -> Veículo)

































Sentido:	Data e Hora:	Localização:	Mensagem:	Modo Emergência	Tipo Mensagem:	Vel. (Km/h)	Log ?	Latitude	Longitude
	27/08/2024 21:59:44	MG - POÇOS DE CALDAS - Próx. Avenida Mansur Frayha	Parada do Veículo		Alerta de Software	0	NÃO	-21,7770	-46,6083
	27/08/2024 21:59:44	MG - POÇOS DE CALDAS - Próx. Avenida Mansur Frayha	O veículo está bloqueado		Status	0	NÃO	-21,7770	-46,6083
	27/08/2024 21:57:44	MG - POÇOS DE CALDAS - Próx. Avenida Mansur Frayha	O veículo está bloqueado		Status	0	NÃO	-21,7770	-46,6083
	27/08/2024 21:57:44	MG - POÇOS DE CALDAS - Próx. Avenida Mansur Frayha	Parada do Veículo		Alerta de Software	0	NÃO	-21,7770	-46,6083
	27/08/2024 21:55:44	MG - POÇOS DE CALDAS - Próx. Avenida Mansur Frayha	Parada do Veículo		Alerta de Software	0	NÃO	-21,7770	-46,6083
	27/08/2024 21:55:44	MG - POÇOS DE CALDAS - Próx. Avenida Mansur Frayha	O veículo está bloqueado		Status	0	NÃO	-21,7770	-46,6083
	27/08/2024 21:53:44	MG - POÇOS DE CALDAS - Próx. Avenida Mansur Frayha	Parada do Veículo		Alerta de Software	0	NÃO	-21,7770	-46,6083
	27/08/2024 21:53:44	MG - POÇOS DE CALDAS - Próx. Avenida Mansur Frayha	O veículo está bloqueado		Status	0	NÃO	-21,7770	-46,6083
	27/08/2024 21:51:44	MG - POÇOS DE CALDAS - Próx. Avenida Mansur Frayha	Parada do Veículo		Alerta de Software	0	NÃO	-21,7770	-46,6083
	27/08/2024 21:51:44	MG - POÇOS DE CALDAS - Próx. Avenida Mansur Frayha	O veículo está bloqueado		Status	0	NÃO	-21,7770	-46,6083
	27/08/2024 21:49:44	MG - POÇOS DE CALDAS - Próx. Avenida Mansur Frayha	Parada do Veículo		Alerta de Software	0	NÃO	-21,7770	-46,6083
	27/08/2024 21:49:44	MG - POÇOS DE CALDAS - Próx. Avenida Mansur Frayha	O veículo está bloqueado		Status	0	NÃO	-21,7770	-46,6083
	27/08/2024 21:47:44	MG - POÇOS DE CALDAS - Próx. Avenida Mansur Frayha	Parada do Veículo		Alerta de Software	0	NÃO	-21,7770	-46,6083
	27/08/2024 21:47:44	MG - POÇOS DE CALDAS - Próx. Avenida Mansur Frayha	O veículo está bloqueado		Status	0	NÃO	-21,7770	-46,6083
	27/08/2024 21:45:44	MG - POÇOS DE CALDAS - Próx. Avenida Mansur Frayha	O veículo está bloqueado		Status	0	NÃO	-21,7770	-46,6083
	27/08/2024 21:45:44	MG - POÇOS DE CALDAS - Próx. Avenida Mansur Frayha	Parada do Veículo		Alerta de Software	0	NÃO	-21,7770	-46,6083
	27/08/2024 21:43:44	MG - POÇOS DE CALDAS - Próx. Avenida Mansur Frayha	Parada do Veículo		Alerta de Software	0	NÃO	-21,7770	-46,6083
	27/08/2024 21:43:44	MG - POÇOS DE CALDAS - Próx. Avenida Mansur Frayha	O veículo está bloqueado		Status	0	NÃO	-21,7770	-46,6083
	27/08/2024 21:41:44	MG - POÇOS DE CALDAS - Próx. Avenida Mansur Frayha	O veículo está bloqueado		Status	0	NÃO	-21,7770	-46,6083
	27/08/2024 21:41:44	MG - POÇOS DE CALDAS - Próx. Avenida Mansur Frayha	Parada do Veículo		Alerta de Software	0	NÃO	-21,7770	-46,6083
	27/08/2024 21:39:44	MG - POÇOS DE CALDAS - Próx. Avenida Mansur Frayha	Parada do Veículo		Alerta de Software	0	NÃO	-21,7770	-46,6083
	27/08/2024 21:39:44	MG - POÇOS DE CALDAS - Próx. Avenida Mansur Frayha	O veículo está bloqueado		Status	0	NÃO	-21,7770	-46,6083
	27/08/2024 21:37:44	MG - POÇOS DE CALDAS - Próx. Avenida Mansur Frayha	O veículo está bloqueado		Status	0	NÃO	-21,7770	-46,6083
	27/08/2024 21:37:44	MG - POÇOS DE CALDAS - Próx. Avenida Mansur Frayha	Parada do Veículo		Alerta de Software	0	NÃO	-21,7770	-46,6083
	27/08/2024 21:37:29	MG - POÇOS DE CALDAS - Próx. Avenida Mansur Frayha	O veículo está bloqueado		Status	0	NÃO	-21,7770	-46,6083
	27/08/2024 21:37:29	MG - POÇOS DE CALDAS - Próx. Avenida Mansur Frayha	Porta do Motorista aberta		Evento	0	NÃO	-21,7770	-46,6083
	27/08/2024 21:35:44	MG - POÇOS DE CALDAS - Próx. Avenida Mansur Frayha	Parada do Veículo		Alerta de Software	0	NÃO	-21,7770	-46,6083
	27/08/2024 21:35:44	MG - POÇOS DE CALDAS - Próx. Avenida Mansur Frayha	O veículo está bloqueado		Status	0	NÃO	-21,7770	-46,6083
	27/08/2024 21:33:44	MG - POÇOS DE CALDAS - Próx. Avenida Mansur Frayha	O veículo está bloqueado		Status	0	NÃO	-21,7770	-46,6083
	27/08/2024 21:33:44	MG - POÇOS DE CALDAS - Próx. Avenida Mansur Frayha	Parada do Veículo		Alerta de Software	0	NÃO	-21,7770	-46,6083
	27/08/2024 21:31:44	MG - POÇOS DE CALDAS - Próx. Avenida Mansur Frayha	Parada do Veículo		Alerta de Software	0	NÃO	-21,7770	-46,6083
	27/08/2024 21:31:44	MG - POÇOS DE CALDAS - Próx. Avenida Mansur Frayha	O veículo está bloqueado		Status	0	NÃO	-21,7770	-46,6083
	27/08/2024 21:30:18	MG - POÇOS DE CALDAS - Próx. Avenida Mansur Frayha	O veículo está bloqueado		Status	0	NÃO	-21,7770	-46,6083
	27/08/2024 21:30:18	MG - POÇOS DE CALDAS - Próx. Avenida Mansur Frayha	Porta do Motorista aberta		Evento	0	NÃO	-21,7770	-46,6083
	27/08/2024 21:30:18	MG - POÇOS DE CALDAS - Próx. Avenida Mansur Frayha	Parada do Veículo		Alerta de Software	0	NÃO	-21,7770	-46,6083
	27/08/2024 21:29:44	MG - POÇOS DE CALDAS - Próx. Avenida Mansur Frayha	O veículo está bloqueado		Status	0	NÃO	-21,7770	-46,6083
	27/08/2024 21:27:44	MG - POÇOS DE CALDAS - Próx. Avenida Mansur Frayha	O veículo está bloqueado		Status	0	NÃO	-21,7770	-46,6083

RELATÓRIO ANALÍTICO POR VEÍCULO

Período: 27/08/2024 00:00:00 à 01/09/2024 23:59:59
Identificador: QZC1J57 SIMONE FH 2020
Placa: QZC1J57

- Legenda:**
-  Mensagens enviadas do Veículo (Veículo -> Central)
 -  Mensagens enviadas do Veículo (Controle de Jornada Cliente)
 -  Mensagens enviadas da Central (Central -> Veículo)



Sentido:	Data e Hora:	Localização:	Mensagem:	Modo Emergência	Tipo Mensagem:	Vel. (Km/h)	Log ?	Latitude	Longitude
	27/08/2024 21:27:44	MG - POÇOS DE CALDAS - Próx. Avenida Mansur Frayha	Parada do Veículo		Alerta de Software	0	NÃO	-21,7770	-46,6083
	27/08/2024 21:25:44	MG - POÇOS DE CALDAS - Próx. Avenida Mansur Frayha	Parada do Veículo		Alerta de Software	0	NÃO	-21,7770	-46,6083
	27/08/2024 21:25:44	MG - POÇOS DE CALDAS - Próx. Avenida Mansur Frayha	O veículo está bloqueado		Status	0	NÃO	-21,7770	-46,6083
	27/08/2024 21:23:44	MG - POÇOS DE CALDAS - Próx. Avenida Mansur Frayha	O veículo está bloqueado		Status	0	NÃO	-21,7770	-46,6083
	27/08/2024 21:23:44	MG - POÇOS DE CALDAS - Próx. Avenida Mansur Frayha	Parada do Veículo		Alerta de Software	0	NÃO	-21,7770	-46,6083
	27/08/2024 21:21:51	MENSAGEM ENVIADA PELA CENTRAL Enviada por: Glaucya5437	LIBERADO BR		Macro		-		
	27/08/2024 21:21:44	MG - POÇOS DE CALDAS - Próx. Avenida Mansur Frayha	Parada do Veículo		Alerta de Software	0	NÃO	-21,7770	-46,6083
	27/08/2024 21:21:44	MG - POÇOS DE CALDAS - Próx. Avenida Mansur Frayha	O veículo está bloqueado		Status	0	NÃO	-21,7770	-46,6083
	27/08/2024 21:21:42	MENSAGEM ENVIADA PELA CENTRAL Enviada por: Glaucya5437	Habilitar sensor de violação de painel		Comando		-		
	27/08/2024 21:21:38	MENSAGEM ENVIADA PELA CENTRAL Enviada por: Glaucya5437	Habilitar sensor de porta do motorista		Comando		-		
	27/08/2024 21:21:35	MENSAGEM ENVIADA PELA CENTRAL Enviada por: Glaucya5437	Habilitar sensor de porta do carona		Comando		-		
	27/08/2024 21:21:30	MENSAGEM ENVIADA PELA CENTRAL Enviada por: Glaucya5437	Habilitar sensor de desengate		Comando		-		
	27/08/2024 21:21:24	MENSAGEM ENVIADA PELA CENTRAL Enviada por: Glaucya5437	Desabilitar Botão de Abertura de Trava de Baú		Comando		-		
	27/08/2024 21:19:44	MG - POÇOS DE CALDAS - Próx. Avenida Mansur Frayha	O veículo está bloqueado		Status	0	NÃO	-21,7770	-46,6083
	27/08/2024 21:19:44	MG - POÇOS DE CALDAS - Próx. Avenida Mansur Frayha	Parada do Veículo		Alerta de Software	0	NÃO	-21,7770	-46,6083
	27/08/2024 21:17:44	MG - POÇOS DE CALDAS - Próx. Avenida Mansur Frayha	Parada do Veículo		Alerta de Software	0	NÃO	-21,7770	-46,6083
	27/08/2024 21:17:44	MG - POÇOS DE CALDAS - Próx. Avenida Mansur Frayha	O veículo está bloqueado		Status	0	NÃO	-21,7770	-46,6083
	27/08/2024 21:15:44	MG - POÇOS DE CALDAS - Próx. Avenida Mansur Frayha	O veículo está bloqueado		Status	0	NÃO	-21,7770	-46,6083
	27/08/2024 21:15:44	MG - POÇOS DE CALDAS - Próx. Avenida Mansur Frayha	Parada do Veículo		Alerta de Software	0	NÃO	-21,7770	-46,6083
	27/08/2024 21:14:05	MENSAGEM ENVIADA PELA CENTRAL Enviada por: integração	MENSAGEM IIVRE:VEICULO BLOQUEADO		Macro		-		
	27/08/2024 21:14:04	MENSAGEM ENVIADA PELA CENTRAL Enviada por: integração	Ligar Bloqueio		Comando		-		
	27/08/2024 21:13:44	MG - POÇOS DE CALDAS - Próx. Avenida Mansur Frayha	Parada do Veículo		Alerta de Software	0	NÃO	-21,7770	-46,6083
	27/08/2024 21:13:44	MG - POÇOS DE CALDAS - Próx. Avenida Mansur Frayha	O veículo está bloqueado		Status	0	NÃO	-21,7770	-46,6083
	27/08/2024 21:12:58	MG - POÇOS DE CALDAS - Próx. Avenida Mansur Frayha	Ignição desligada		Evento	0	NÃO	-21,7770	-46,6083
	27/08/2024 21:12:58	MG - POÇOS DE CALDAS - Próx. Avenida Mansur Frayha	O veículo está bloqueado		Status	0	NÃO	-21,7770	-46,6083
	27/08/2024 21:12:58	MG - POÇOS DE CALDAS - Próx. Avenida Mansur Frayha	Parada do Veículo		Alerta de Software	0	NÃO	-21,7770	-46,6083
			10 PERNOITE 10 PERNOITE: LOCAL: PREVISAO DE REINICIO DATA: HORA:06:00 ID MOTORISTA:0280		Macro		NÃO	-21,7770	-46,6083
	27/08/2024 21:12:31	MG - POÇOS DE CALDAS - Próx. Avenida Mansur Frayha							
	27/08/2024 21:11:44	MG - POÇOS DE CALDAS - Próx. Avenida Mansur Frayha	Parada do Veículo		Alerta de Software	0	NÃO	-21,7770	-46,6083
	27/08/2024 21:11:44	MG - POÇOS DE CALDAS - Próx. Avenida Mansur Frayha	Ignição ligada		Status	0	NÃO	-21,7770	-46,6083

RELATÓRIO ANALÍTICO POR VEÍCULO
































Período: 27/08/2024 00:00:00 à 01/09/2024 23:59:59

Identificador: QZC1J57 SIMONE FH 2020

Placa: QZC1J57

- Legenda:**
-  Mensagens enviadas do Veículo (Veículo -> Central)
 -  Mensagens enviadas do Veículo (Controle de Jornada Cliente)
 -  Mensagens enviadas da Central (Central -> Veículo)



Sentido:	Data e Hora:	Localização:	Mensagem:	Modo Emergência	Tipo Mensagem:	Vel. (Km/h)	Log ?	Latitude	Longitude
	27/08/2024 21:10:36	MG - POÇOS DE CALDAS - Próx. Avenida Mansur Frayha	02 INICIO DE VIAGEM CARREGADO BR RISK 02 INICIO DE VIAGEM CARREGADO BR RISK: CONDUTOR:KLEBER DDD:49 TELEFONE:991992618 ID MOTORISTA:0280		Macro		NÃO	-21,7770	-46,6083
	27/08/2024 21:09:44	MG - POÇOS DE CALDAS - Próx. Avenida Mansur Frayha	Ignição ligada		Status	0	NÃO	-21,7770	-46,6083
	27/08/2024 21:09:44	MG - POÇOS DE CALDAS - Próx. Avenida Mansur Frayha	Parada do Veículo		Alerta de Software	0	NÃO	-21,7770	-46,6083
	27/08/2024 21:09:14	MENSAGEM ENVIADA PELA CENTRAL Enviada por: integração	Desligar Bloqueio		Comando		-		
	27/08/2024 21:07:44	MG - POÇOS DE CALDAS - Próx. Avenida Mansur Frayha	O veículo está bloqueado		Status	0	NÃO	-21,7770	-46,6083
	27/08/2024 21:07:44	MG - POÇOS DE CALDAS - Próx. Avenida Mansur Frayha	Parada do Veículo		Alerta de Software	0	NÃO	-21,7770	-46,6083
	27/08/2024 21:07:44	MG - POÇOS DE CALDAS - Próx. Avenida Mansur Frayha	Ignição ligada		Status	0	NÃO	-21,7770	-46,6083
	27/08/2024 21:05:44	MG - POÇOS DE CALDAS - Próx. Avenida Mansur Frayha	Ignição ligada		Status	0	NÃO	-21,7770	-46,6083
	27/08/2024 21:05:44	MG - POÇOS DE CALDAS - Próx. Avenida Mansur Frayha	Parada do Veículo		Alerta de Software	0	NÃO	-21,7770	-46,6083
	27/08/2024 21:05:44	MG - POÇOS DE CALDAS - Próx. Avenida Mansur Frayha	O veículo está bloqueado		Status	0	NÃO	-21,7770	-46,6083
	27/08/2024 21:03:44	MG - POÇOS DE CALDAS - Próx. Avenida Mansur Frayha	O veículo está bloqueado		Status	0	NÃO	-21,7770	-46,6083
	27/08/2024 21:03:44	MG - POÇOS DE CALDAS - Próx. Avenida Mansur Frayha	Parada do Veículo		Alerta de Software	0	NÃO	-21,7770	-46,6083
	27/08/2024 21:03:44	MG - POÇOS DE CALDAS - Próx. Avenida Mansur Frayha	Ignição ligada		Status	0	NÃO	-21,7770	-46,6083
	27/08/2024 21:01:47	MG - POÇOS DE CALDAS - Próx. Avenida Mansur Frayha	Parada do Veículo		Alerta de Software	0	NÃO	-21,7770	-46,6083
	27/08/2024 21:01:47	MG - POÇOS DE CALDAS - Próx. Avenida Mansur Frayha	Ignição ligada		Evento	0	NÃO	-21,7770	-46,6083
	27/08/2024 21:01:47	MG - POÇOS DE CALDAS - Próx. Avenida Mansur Frayha	O veículo está bloqueado		Status	0	NÃO	-21,7770	-46,6083
	27/08/2024 21:01:44	MG - POÇOS DE CALDAS - Próx. Avenida Mansur Frayha	O veículo está bloqueado		Status	0	NÃO	-21,7770	-46,6083
	27/08/2024 20:59:44	MG - POÇOS DE CALDAS - Próx. Avenida Mansur Frayha	Parada do Veículo		Alerta de Software	0	NÃO	-21,7770	-46,6083
	27/08/2024 20:59:44	MG - POÇOS DE CALDAS - Próx. Avenida Mansur Frayha	O veículo está bloqueado		Status	0	NÃO	-21,7770	-46,6083
	27/08/2024 20:57:44	MG - POÇOS DE CALDAS - Próx. Avenida Mansur Frayha	O veículo está bloqueado		Status	0	NÃO	-21,7770	-46,6083
	27/08/2024 20:57:44	MG - POÇOS DE CALDAS - Próx. Avenida Mansur Frayha	Parada do Veículo		Alerta de Software	0	NÃO	-21,7770	-46,6083
	27/08/2024 20:55:44	MG - POÇOS DE CALDAS - Próx. Avenida Mansur Frayha	Parada do Veículo		Alerta de Software	0	NÃO	-21,7770	-46,6083
	27/08/2024 20:55:44	MG - POÇOS DE CALDAS - Próx. Avenida Mansur Frayha	O veículo está bloqueado		Status	0	NÃO	-21,7770	-46,6083
	27/08/2024 20:54:16	MG - POÇOS DE CALDAS - Próx. Avenida Mansur Frayha	02 INICIO DE VIAGEM CARREGADO BR RISK 02 INICIO DE VIAGEM CARREGADO BR RISK: CONDUTOR:KLEBER DDD:49 TELEFONE:991992618 ID MOTORISTA:0280		Macro		NÃO	-21,7770	-46,6083
	27/08/2024 20:53:44	MG - POÇOS DE CALDAS - Próx. Avenida Mansur Frayha	O veículo está bloqueado		Status	0	NÃO	-21,7770	-46,6083
	27/08/2024 20:53:44	MG - POÇOS DE CALDAS - Próx. Avenida Mansur Frayha	Parada do Veículo		Alerta de Software	0	NÃO	-21,7770	-46,6083
	27/08/2024 20:51:44	MG - POÇOS DE CALDAS - Próx. Avenida Mansur Frayha	Parada do Veículo		Alerta de Software	0	NÃO	-21,7770	-46,6083
	27/08/2024 20:51:44	MG - POÇOS DE CALDAS - Próx. Avenida Mansur Frayha	O veículo está bloqueado		Status	0	NÃO	-21,7770	-46,6083
	27/08/2024 20:51:16	MENSAGEM ENVIADA PELA CENTRAL Enviada por: integração	Desligar Sirene		Comando		-		
	27/08/2024 20:51:16	MENSAGEM ENVIADA PELA CENTRAL Enviada por: integração	Ligar Sirene		Comando		-		
	27/08/2024 20:51:12	MENSAGEM ENVIADA PELA CENTRAL Enviada por: integração	MENSAGEM IIVRE:INFORME MOTIVO DA PARADA		Macro		-		

RELATÓRIO ANALÍTICO POR VEÍCULO

Período: 27/08/2024 00:00:00 à 01/09/2024 23:59:59

Identificador: QZC1J57 SIMONE FH 2020

Placa: QZC1J57

Legenda:

Mensagens enviadas do Veículo (Veículo -> Central)

Mensagens enviadas do Veículo (Controle de Jornada Cliente)

Mensagens enviadas da Central (Central -> Veículo)



Sentido:	Data e Hora:	Localização:	Mensagem:	Modo Emergência	Tipo Mensagem:	Vel. (Km/h)	Log ?	Latitude	Longitude
	27/08/2024 20:49:53	MENSAGEM ENVIADA PELA CENTRAL Enviada por: integração	Ligar Bloqueio		Comando		-		
	27/08/2024 20:49:44	MG - POÇOS DE CALDAS - Próx. Avenida Mansur Frayha	Parada do Veículo		Alerta de Software	0	NÃO	-21,7770	-46,6083
	27/08/2024 20:47:44	MG - POÇOS DE CALDAS - Próx. Avenida Mansur Frayha	Parada do Veículo		Alerta de Software	0	NÃO	-21,7770	-46,6083
	27/08/2024 20:45:44	MG - POÇOS DE CALDAS - Próx. Avenida Mansur Frayha	Parada do Veículo		Alerta de Software	0	NÃO	-21,7770	-46,6083
	27/08/2024 20:45:22	MG - POÇOS DE CALDAS - Próx. Avenida Mansur Frayha	Porta do Motorista aberta		Evento	0	NÃO	-21,7770	-46,6083
	27/08/2024 20:43:44	MG - POÇOS DE CALDAS - Próx. Avenida Mansur Frayha	Parada do Veículo		Alerta de Software	0	NÃO	-21,7770	-46,6083
	27/08/2024 20:41:44	MG - POÇOS DE CALDAS - Próx. Avenida Mansur Frayha	Parada do Veículo		Alerta de Software	0	NÃO	-21,7770	-46,6083
	27/08/2024 20:39:44	MG - POÇOS DE CALDAS - Próx. Avenida Mansur Frayha	Parada do Veículo		Alerta de Software	0	NÃO	-21,7770	-46,6083
	27/08/2024 20:37:44	MG - POÇOS DE CALDAS - Próx. Avenida Mansur Frayha	Parada do Veículo		Alerta de Software	0	NÃO	-21,7770	-46,6083
	27/08/2024 20:35:44	MG - POÇOS DE CALDAS - Próx. Avenida Mansur Frayha	Parada do Veículo		Alerta de Software	0	NÃO	-21,7770	-46,6083
	27/08/2024 20:33:44	MG - POÇOS DE CALDAS - Próx. Avenida Mansur Frayha	Parada do Veículo		Alerta de Software	0	NÃO	-21,7770	-46,6083
	27/08/2024 20:31:44	MG - POÇOS DE CALDAS - Próx. Avenida Mansur Frayha	Parada do Veículo		Alerta de Software	0	NÃO	-21,7770	-46,6083
	27/08/2024 20:29:44	MG - POÇOS DE CALDAS - Próx. Avenida Mansur Frayha	Parada do Veículo		Alerta de Software	0	NÃO	-21,7770	-46,6083
	27/08/2024 20:28:31	MG - POÇOS DE CALDAS - Próx. Avenida Mansur Frayha	Parada do Veículo		Alerta de Software	0	NÃO	-21,7770	-46,6083
	27/08/2024 20:28:31	MG - POÇOS DE CALDAS - Próx. Avenida Mansur Frayha	Porta do Motorista aberta		Evento	0	NÃO	-21,7770	-46,6083
	27/08/2024 20:27:44	MG - POÇOS DE CALDAS - Próx. Avenida Mansur Frayha	Parada do Veículo		Alerta de Software	0	NÃO	-21,7770	-46,6083
	27/08/2024 20:25:44	MG - POÇOS DE CALDAS - Próx. Avenida Mansur Frayha	Parada do Veículo		Alerta de Software	0	NÃO	-21,7770	-46,6083
	27/08/2024 20:23:44	MG - POÇOS DE CALDAS - Próx. Avenida Mansur Frayha	Parada do Veículo		Alerta de Software	0	NÃO	-21,7770	-46,6083
	27/08/2024 20:22:58	MG - POÇOS DE CALDAS - Próx. Avenida Mansur Frayha	Parada do Veículo		Alerta de Software	0	NÃO	-21,7770	-46,6083
	27/08/2024 20:22:58	MG - POÇOS DE CALDAS - Próx. Avenida Mansur Frayha	Ignição desligada		Evento	0	NÃO	-21,7770	-46,6083
	27/08/2024 20:21:44	MG - POÇOS DE CALDAS - Próx. Avenida Chafik Frahya	Ignição ligada		Status	6	NÃO	-21,7772	-46,6084
	27/08/2024 20:19:44	MG - POÇOS DE CALDAS - Próx. Avenida Mansur Frayha	Ignição ligada		Status	33	NÃO	-21,7754	-46,6102
	27/08/2024 20:19:23	MG - POÇOS DE CALDAS - Avenida Mansur Frayha	Ignição ligada		Status	41	NÃO	-21,7750	-46,6124
	27/08/2024 20:19:09	MENSAGEM ENVIADA PELA CENTRAL Enviada por: integração	Última Posição		Comando		-		
	27/08/2024 20:17:44	MG - POÇOS DE CALDAS - Próx. Avenida João Pinheiro	Ignição ligada		Status	37	NÃO	-21,7760	-46,6225
	27/08/2024 20:17:38	MENSAGEM ENVIADA PELA CENTRAL Enviada por: integração	Temporizador 10-10		Comando		-		
	27/08/2024 20:16:04	MG - POÇOS DE CALDAS - Próx. Avenida João Pinheiro	Auto Travamentos da(s) Trava(s) de Baú		Evento	25	NÃO	-21,7792	-46,6308
	27/08/2024 20:16:04	MG - POÇOS DE CALDAS - Próx. Avenida João Pinheiro	Ignição ligada		Status	25	NÃO	-21,7792	-46,6308
	27/08/2024 20:15:44	MG - POÇOS DE CALDAS - Rua Antônio Bertolan	Ignição ligada		Status	8	NÃO	-21,7794	-46,6312
	27/08/2024 20:14:23	MG - POÇOS DE CALDAS - Próx. Rua Antônio Bertolan	Ignição ligada		Evento	0	NÃO	-21,7799	-46,6307
	27/08/2024 20:14:23	MG - POÇOS DE CALDAS - Próx. Rua Antônio Bertolan	Porta do Motorista aberta		Status	0	NÃO	-21,7799	-46,6307
	27/08/2024 20:14:23	MG - POÇOS DE CALDAS - Próx. Rua Antônio Bertolan	Parada do Veículo		Alerta de Software	0	NÃO	-21,7799	-46,6307
	27/08/2024 20:13:44	MG - POÇOS DE CALDAS - Próx. Rua Antônio Bertolan	Porta do Motorista aberta		Status	0	NÃO	-21,7799	-46,6307
	27/08/2024 20:11:44	MG - POÇOS DE CALDAS - Próx. Rua Antônio Bertolan	Parada do Veículo		Alerta de Software	0	NÃO	-21,7799	-46,6306
	27/08/2024 20:11:44	MG - POÇOS DE CALDAS - Próx. Rua Antônio Bertolan	Porta do Motorista aberta		Status	0	NÃO	-21,7799	-46,6306
	27/08/2024 20:11:08	MG - POÇOS DE CALDAS - Próx. Rua Antônio Bertolan	Porta do Motorista aberta		Evento	0	NÃO	-21,7799	-46,6306

RELATÓRIO ANALÍTICO POR VEÍCULO

Período: 27/08/2024 00:00:00 à 01/09/2024 23:59:59

Identificador: QZC1J57 SIMONE FH 2020

Placa: QZC1J57




- Legenda:**
-  Mensagens enviadas do Veículo (Veículo -> Central)
 -  Mensagens enviadas do Veículo (Controle de Jornada Cliente)
 -  Mensagens enviadas da Central (Central -> Veículo)









Sentido:	Data e Hora:	Localização:	Mensagem:	Modo Emergência	Tipo Mensagem:	Vel. (Km/h)	Log ?	Latitude	Longitude
	27/08/2024 20:11:08	MG - POÇOS DE CALDAS - Próx. Rua Antônio Bertolan	Parada do Veículo		Alerta de Software	0	NÃO	-21,7799	-46,6306
	27/08/2024 20:10:59	MG - POÇOS DE CALDAS - Próx. Rua Antônio Bertolan	Ignição desligada		Evento	0	NÃO	-21,7799	-46,6306
	27/08/2024 20:09:58	MG - POÇOS DE CALDAS - Próx. Rua Antônio Bertolan	Parada do Veículo		Alerta de Software	0	NÃO	-21,7799	-46,6305
	27/08/2024 20:09:58	MG - POÇOS DE CALDAS - Próx. Rua Antônio Bertolan	Ignição ligada		Status	0	NÃO	-21,7799	-46,6305
	27/08/2024 20:09:58	MG - POÇOS DE CALDAS - Próx. Rua Antônio Bertolan	Porta do Motorista aberta		Evento	0	NÃO	-21,7799	-46,6305
	27/08/2024 20:09:44	MG - POÇOS DE CALDAS - Próx. Rua Antônio Bertolan	Ignição ligada		Status	0	NÃO	-21,7799	-46,6305
	27/08/2024 20:08:12	MG - POÇOS DE CALDAS - Próx. Rua Antônio Bertolan	Parada do Veículo		Alerta de Software	0	NÃO	-21,7799	-46,6305
	27/08/2024 20:08:12	MG - POÇOS DE CALDAS - Próx. Rua Antônio Bertolan	Ignição ligada		Status	0	NÃO	-21,7799	-46,6305
	27/08/2024 20:08:12	MG - POÇOS DE CALDAS - Próx. Rua Antônio Bertolan	Porta do Baú 1 Fechada		Evento	0	NÃO	-21,7799	-46,6305
	27/08/2024 20:07:44	MG - POÇOS DE CALDAS - Próx. Rua Antônio Bertolan	Porta do Baú 1 Aberta		Status	0	NÃO	-21,7799	-46,6305
	27/08/2024 20:07:44	MG - POÇOS DE CALDAS - Próx. Rua Antônio Bertolan	Ignição ligada		Status	0	NÃO	-21,7799	-46,6305
	27/08/2024 20:07:15	MG - POÇOS DE CALDAS - Próx. Rua Antônio Bertolan	Parada do Veículo		Alerta de Software	0	NÃO	-21,7799	-46,6305
	27/08/2024 20:07:15	MG - POÇOS DE CALDAS - Próx. Rua Antônio Bertolan	Porta do Baú 1 Aberta		Status	0	NÃO	-21,7799	-46,6305
	27/08/2024 20:07:15	MG - POÇOS DE CALDAS - Próx. Rua Antônio Bertolan	Porta do Motorista aberta		Evento	0	NÃO	-21,7799	-46,6305
	27/08/2024 20:07:15	MG - POÇOS DE CALDAS - Próx. Rua Antônio Bertolan	Ignição ligada		Status	0	NÃO	-21,7799	-46,6305
	27/08/2024 20:06:12	MG - POÇOS DE CALDAS - Próx. Rua Antônio Bertolan	Ignição ligada		Evento	0	NÃO	-21,7799	-46,6305
	27/08/2024 20:06:12	MG - POÇOS DE CALDAS - Próx. Rua Antônio Bertolan	Porta do Baú 1 Aberta		Status	0	NÃO	-21,7799	-46,6305
	27/08/2024 20:06:12	MG - POÇOS DE CALDAS - Próx. Rua Antônio Bertolan	Parada do Veículo		Alerta de Software	0	NÃO	-21,7799	-46,6305
	27/08/2024 20:05:44	MG - POÇOS DE CALDAS - Próx. Rua Antônio Bertolan	Porta do Baú 1 Aberta		Status	0	NÃO	-21,7799	-46,6305
	27/08/2024 20:05:44	MG - POÇOS DE CALDAS - Próx. Rua Antônio Bertolan	Porta do Motorista aberta		Status	0	NÃO	-21,7799	-46,6305
	27/08/2024 20:05:36	MG - POÇOS DE CALDAS - Próx. Rua Antônio Bertolan	Porta do Baú 1 Aberta		Status	0	NÃO	-21,7799	-46,6305
	27/08/2024 20:05:36	MG - POÇOS DE CALDAS - Próx. Rua Antônio Bertolan	Porta do Motorista aberta		Evento	0	NÃO	-21,7799	-46,6305
	27/08/2024 20:03:44	MG - POÇOS DE CALDAS - Próx. Rua Antônio Bertolan	Porta do Baú 1 Aberta		Status	0	NÃO	-21,7799	-46,6305
	27/08/2024 20:03:44	MG - POÇOS DE CALDAS - Próx. Rua Antônio Bertolan	Parada do Veículo		Alerta de Software	0	NÃO	-21,7799	-46,6305
	27/08/2024 20:01:44	MG - POÇOS DE CALDAS - Próx. Rua Antônio Bertolan	Parada do Veículo		Alerta de Software	0	NÃO	-21,7799	-46,6305
	27/08/2024 20:01:44	MG - POÇOS DE CALDAS - Próx. Rua Antônio Bertolan	Porta do Baú 1 Aberta		Status	0	NÃO	-21,7799	-46,6305
	27/08/2024 19:59:44	MG - POÇOS DE CALDAS - Próx. Rua Antônio Bertolan	Porta do Baú 1 Aberta		Status	0	NÃO	-21,7799	-46,6305
	27/08/2024 19:59:44	MG - POÇOS DE CALDAS - Próx. Rua Antônio Bertolan	Parada do Veículo		Alerta de Software	0	NÃO	-21,7799	-46,6305
	27/08/2024 19:57:44	MG - POÇOS DE CALDAS - Próx. Rua Antônio Bertolan	Parada do Veículo		Alerta de Software	0	NÃO	-21,7799	-46,6305
	27/08/2024 19:57:44	MG - POÇOS DE CALDAS - Próx. Rua Antônio Bertolan	Porta do Baú 1 Aberta		Status	0	NÃO	-21,7799	-46,6305
	27/08/2024 19:55:44	MG - POÇOS DE CALDAS - Próx. Rua Antônio Bertolan	Porta do Baú 1 Aberta		Status	0	NÃO	-21,7799	-46,6305
	27/08/2024 19:55:44	MG - POÇOS DE CALDAS - Próx. Rua Antônio Bertolan	Parada do Veículo		Alerta de Software	0	NÃO	-21,7799	-46,6305
	27/08/2024 19:53:44	MG - POÇOS DE CALDAS - Próx. Rua Antônio Bertolan	Parada do Veículo		Alerta de Software	0	NÃO	-21,7799	-46,6305
	27/08/2024 19:53:44	MG - POÇOS DE CALDAS - Próx. Rua Antônio Bertolan	Porta do Baú 1 Aberta		Status	0	NÃO	-21,7799	-46,6305
	27/08/2024 19:51:44	MG - POÇOS DE CALDAS - Próx. Rua Antônio Bertolan	Porta do Baú 1 Aberta		Status	0	NÃO	-21,7799	-46,6305
	27/08/2024 19:51:44	MG - POÇOS DE CALDAS - Próx. Rua Antônio Bertolan	Parada do Veículo		Alerta de Software	0	NÃO	-21,7799	-46,6305
	27/08/2024 19:49:44	MG - POÇOS DE CALDAS - Próx. Rua Antônio Bertolan	Parada do Veículo		Alerta de Software	0	NÃO	-21,7799	-46,6305

RELATÓRIO ANALÍTICO POR VEÍCULO

Período: 27/08/2024 00:00:00 à 01/09/2024 23:59:59
Identificador: QZC1J57 SIMONE FH 2020
Placa: QZC1J57

- Legenda:**
-  Mensagens enviadas do Veículo (Veículo -> Central)
 -  Mensagens enviadas do Veículo (Controle de Jornada Cliente)
 -  Mensagens enviadas da Central (Central -> Veículo)



Sentido:	Data e Hora:	Localização:	Mensagem:	Modo Emergência	Tipo Mensagem:	Vel. (Km/h)	Log ?	Latitude	Longitude
	27/08/2024 19:49:44	MG - POÇOS DE CALDAS - Próx. Rua Antônio Bertolan	Porta do Baú 1 Aberta		Status	0	NÃO	-21,7799	-46,6305
	27/08/2024 19:47:44	MG - POÇOS DE CALDAS - Próx. Rua Antônio Bertolan	Porta do Baú 1 Aberta		Status	0	NÃO	-21,7799	-46,6305
	27/08/2024 19:47:44	MG - POÇOS DE CALDAS - Próx. Rua Antônio Bertolan	Parada do Veículo		Alerta de Software	0	NÃO	-21,7799	-46,6305
	27/08/2024 19:45:44	MG - POÇOS DE CALDAS - Próx. Rua Antônio Bertolan	Parada do Veículo		Alerta de Software	0	NÃO	-21,7799	-46,6305
	27/08/2024 19:45:44	MG - POÇOS DE CALDAS - Próx. Rua Antônio Bertolan	Porta do Baú 1 Aberta		Status	0	NÃO	-21,7799	-46,6305
	27/08/2024 19:43:44	MG - POÇOS DE CALDAS - Próx. Rua Antônio Bertolan	Porta do Baú 1 Aberta		Status	0	NÃO	-21,7799	-46,6305
	27/08/2024 19:43:44	MG - POÇOS DE CALDAS - Próx. Rua Antônio Bertolan	Parada do Veículo		Alerta de Software	0	NÃO	-21,7799	-46,6305
	27/08/2024 19:41:44	MG - POÇOS DE CALDAS - Próx. Rua Antônio Bertolan	Parada do Veículo		Alerta de Software	0	NÃO	-21,7799	-46,6305
	27/08/2024 19:41:44	MG - POÇOS DE CALDAS - Próx. Rua Antônio Bertolan	Porta do Baú 1 Aberta		Status	0	NÃO	-21,7799	-46,6305
	27/08/2024 19:39:44	MG - POÇOS DE CALDAS - Próx. Rua Antônio Bertolan	Porta do Baú 1 Aberta		Status	0	NÃO	-21,7799	-46,6305
	27/08/2024 19:39:44	MG - POÇOS DE CALDAS - Próx. Rua Antônio Bertolan	Parada do Veículo		Alerta de Software	0	NÃO	-21,7799	-46,6305
	27/08/2024 19:37:44	MG - POÇOS DE CALDAS - Próx. Rua Antônio Bertolan	Parada do Veículo		Alerta de Software	0	NÃO	-21,7799	-46,6305
	27/08/2024 19:37:44	MG - POÇOS DE CALDAS - Próx. Rua Antônio Bertolan	Porta do Baú 1 Aberta		Status	0	NÃO	-21,7799	-46,6305
	27/08/2024 19:36:13	MG - POÇOS DE CALDAS - Próx. Rua Antônio Bertolan	Porta do Baú 1 Aberta		Status	0	NÃO	-21,7799	-46,6305
	27/08/2024 19:36:13	MG - POÇOS DE CALDAS - Próx. Rua Antônio Bertolan	Parada do Veículo		Alerta de Software	0	NÃO	-21,7799	-46,6305
	27/08/2024 19:36:02	MENSAGEM ENVIADA PELA CENTRAL Enviada por: integração	Última Posição		Comando		-		
	27/08/2024 19:35:44	MG - POÇOS DE CALDAS - Próx. Rua Antônio Bertolan	Parada do Veículo		Alerta de Software	0	NÃO	-21,7799	-46,6305
	27/08/2024 19:35:44	MG - POÇOS DE CALDAS - Próx. Rua Antônio Bertolan	Porta do Baú 1 Aberta		Status	0	NÃO	-21,7799	-46,6305
	27/08/2024 19:33:44	MG - POÇOS DE CALDAS - Próx. Rua Antônio Bertolan	Porta do Baú 1 Aberta		Status	0	NÃO	-21,7799	-46,6305
	27/08/2024 19:33:44	MG - POÇOS DE CALDAS - Próx. Rua Antônio Bertolan	Parada do Veículo		Alerta de Software	0	NÃO	-21,7799	-46,6305
	27/08/2024 19:31:44	MG - POÇOS DE CALDAS - Próx. Rua Antônio Bertolan	Parada do Veículo		Alerta de Software	0	NÃO	-21,7799	-46,6305
	27/08/2024 19:31:44	MG - POÇOS DE CALDAS - Próx. Rua Antônio Bertolan	Porta do Baú 1 Aberta		Status	0	NÃO	-21,7799	-46,6305
	27/08/2024 19:29:44	MG - POÇOS DE CALDAS - Próx. Rua Antônio Bertolan	Porta do Baú 1 Aberta		Status	0	NÃO	-21,7799	-46,6305
	27/08/2024 19:29:44	MG - POÇOS DE CALDAS - Próx. Rua Antônio Bertolan	Parada do Veículo		Alerta de Software	0	NÃO	-21,7799	-46,6305
	27/08/2024 19:27:44	MG - POÇOS DE CALDAS - Próx. Rua Antônio Bertolan	Parada do Veículo		Alerta de Software	0	NÃO	-21,7799	-46,6305
	27/08/2024 19:27:44	MG - POÇOS DE CALDAS - Próx. Rua Antônio Bertolan	Porta do Baú 1 Aberta		Status	0	NÃO	-21,7799	-46,6305
	27/08/2024 19:26:14	MG - POÇOS DE CALDAS - Próx. Rua Antônio Bertolan	Porta do Baú 1 Aberta		Status	0	NÃO	-21,7799	-46,6305
	27/08/2024 19:26:14	MG - POÇOS DE CALDAS - Próx. Rua Antônio Bertolan	Parada do Veículo		Alerta de Software	0	NÃO	-21,7799	-46,6305
	27/08/2024 19:25:59	MENSAGEM ENVIADA PELA CENTRAL Enviada por: integração	Última Posição		Comando		-		
	27/08/2024 19:25:44	MG - POÇOS DE CALDAS - Próx. Rua Antônio Bertolan	Parada do Veículo		Alerta de Software	0	NÃO	-21,7799	-46,6305
	27/08/2024 19:25:44	MG - POÇOS DE CALDAS - Próx. Rua Antônio Bertolan	Porta do Baú 1 Aberta		Status	0	NÃO	-21,7799	-46,6305
	27/08/2024 19:23:44	MG - POÇOS DE CALDAS - Próx. Rua Antônio Bertolan	Porta do Baú 1 Aberta		Status	0	NÃO	-21,7799	-46,6305
	27/08/2024 19:23:44	MG - POÇOS DE CALDAS - Próx. Rua Antônio Bertolan	Parada do Veículo		Alerta de Software	0	NÃO	-21,7799	-46,6305
	27/08/2024 19:23:03	MG - POÇOS DE CALDAS - Próx. Avenida João Pinheiro	Porta do Baú 1 Aberta	LORA	Status	0	NÃO	-21,7798	-46,6303
	27/08/2024 19:23:03	MG - POÇOS DE CALDAS - Próx. Avenida João Pinheiro	O pisca alerta está ligado	LORA	Status	0	NÃO	-21,7798	-46,6303
	27/08/2024 19:23:03	MG - POÇOS DE CALDAS - Próx. Avenida João Pinheiro	Posição Periódica Lora	LORA	Status	0	NÃO	-21,7798	-46,6303
	27/08/2024 19:21:44	MG - POÇOS DE CALDAS - Próx. Rua Antônio Bertolan	Porta do Baú 1 Aberta		Status	0	NÃO	-21,7799	-46,6305

RELATÓRIO ANALÍTICO POR VEÍCULO

Período: 27/08/2024 00:00:00 à 01/09/2024 23:59:59

Identificador: QZC1J57 SIMONE FH 2020

Placa: QZC1J57

- Legenda:**
-  Mensagens enviadas do Veículo (Veículo -> Central)
 -  Mensagens enviadas do Veículo (Controle de Jornada Cliente)
 -  Mensagens enviadas da Central (Central -> Veículo)



Sentido:	Data e Hora:	Localização:	Mensagem:	Modo Emergência	Tipo Mensagem:	Vel. (Km/h)	Log ?	Latitude	Longitude
	27/08/2024 19:21:44	MG - POÇOS DE CALDAS - Próx. Rua Antônio Bertolan	Parada do Veículo		Alerta de Software	0	NÃO	-21,7799	-46,6305
	27/08/2024 19:19:44	MG - POÇOS DE CALDAS - Próx. Rua Antônio Bertolan	Parada do Veículo		Alerta de Software	0	NÃO	-21,7799	-46,6305
	27/08/2024 19:19:44	MG - POÇOS DE CALDAS - Próx. Rua Antônio Bertolan	Porta do Baú 1 Aberta		Status	0	NÃO	-21,7799	-46,6305
	27/08/2024 19:17:44	MG - POÇOS DE CALDAS - Próx. Rua Antônio Bertolan	Porta do Baú 1 Aberta		Status	0	NÃO	-21,7799	-46,6304
	27/08/2024 19:17:44	MG - POÇOS DE CALDAS - Próx. Rua Antônio Bertolan	Parada do Veículo		Alerta de Software	0	NÃO	-21,7799	-46,6304
	27/08/2024 19:15:44	MG - POÇOS DE CALDAS - Próx. Rua Antônio Bertolan	Parada do Veículo		Alerta de Software	0	NÃO	-21,7799	-46,6304
	27/08/2024 19:15:44	MG - POÇOS DE CALDAS - Próx. Rua Antônio Bertolan	Porta do Baú 1 Aberta		Status	0	NÃO	-21,7799	-46,6304
	27/08/2024 19:13:44	MG - POÇOS DE CALDAS - Próx. Rua Antônio Bertolan	Porta do Baú 1 Aberta		Status	0	NÃO	-21,7799	-46,6304
	27/08/2024 19:13:44	MG - POÇOS DE CALDAS - Próx. Rua Antônio Bertolan	Parada do Veículo		Alerta de Software	0	NÃO	-21,7799	-46,6304
	27/08/2024 19:11:44	MG - POÇOS DE CALDAS - Próx. Rua Antônio Bertolan	Parada do Veículo		Alerta de Software	0	NÃO	-21,7799	-46,6304
	27/08/2024 19:11:44	MG - POÇOS DE CALDAS - Próx. Rua Antônio Bertolan	Porta do Baú 1 Aberta		Status	0	NÃO	-21,7799	-46,6304
	27/08/2024 19:09:44	MG - POÇOS DE CALDAS - Próx. Rua Antônio Bertolan	Porta do Baú 1 Aberta		Status	0	NÃO	-21,7799	-46,6304
	27/08/2024 19:09:44	MG - POÇOS DE CALDAS - Próx. Rua Antônio Bertolan	Parada do Veículo		Alerta de Software	0	NÃO	-21,7799	-46,6304
	27/08/2024 19:07:44	MG - POÇOS DE CALDAS - Próx. Rua Antônio Bertolan	Parada do Veículo		Alerta de Software	0	NÃO	-21,7799	-46,6305
	27/08/2024 19:07:44	MG - POÇOS DE CALDAS - Próx. Rua Antônio Bertolan	Porta do Baú 1 Aberta		Status	0	NÃO	-21,7799	-46,6305
	27/08/2024 19:05:44	MG - POÇOS DE CALDAS - Próx. Rua Antônio Bertolan	Porta do Baú 1 Aberta		Status	0	NÃO	-21,7799	-46,6305
	27/08/2024 19:05:44	MG - POÇOS DE CALDAS - Próx. Rua Antônio Bertolan	Parada do Veículo		Alerta de Software	0	NÃO	-21,7799	-46,6305
	27/08/2024 19:03:44	MG - POÇOS DE CALDAS - Próx. Rua Antônio Bertolan	Parada do Veículo		Alerta de Software	0	NÃO	-21,7799	-46,6305
	27/08/2024 19:03:44	MG - POÇOS DE CALDAS - Próx. Rua Antônio Bertolan	Porta do Baú 1 Aberta		Status	0	NÃO	-21,7799	-46,6305
	27/08/2024 19:01:44	MG - POÇOS DE CALDAS - Próx. Rua Antônio Bertolan	Porta do Baú 1 Aberta		Status	0	NÃO	-21,7799	-46,6305
	27/08/2024 19:01:44	MG - POÇOS DE CALDAS - Próx. Rua Antônio Bertolan	Parada do Veículo		Alerta de Software	0	NÃO	-21,7799	-46,6305
	27/08/2024 18:59:44	MG - POÇOS DE CALDAS - Próx. Rua Antônio Bertolan	Parada do Veículo		Alerta de Software	0	NÃO	-21,7799	-46,6305
	27/08/2024 18:59:44	MG - POÇOS DE CALDAS - Próx. Rua Antônio Bertolan	Porta do Baú 1 Aberta		Status	0	NÃO	-21,7799	-46,6305
	27/08/2024 18:57:44	MG - POÇOS DE CALDAS - Próx. Rua Antônio Bertolan	Porta do Baú 1 Aberta		Status	0	NÃO	-21,7799	-46,6304
	27/08/2024 18:57:44	MG - POÇOS DE CALDAS - Próx. Rua Antônio Bertolan	Parada do Veículo		Alerta de Software	0	NÃO	-21,7799	-46,6304
	27/08/2024 18:55:44	MG - POÇOS DE CALDAS - Próx. Rua Antônio Bertolan	Parada do Veículo		Alerta de Software	0	NÃO	-21,7799	-46,6304
	27/08/2024 18:55:44	MG - POÇOS DE CALDAS - Próx. Rua Antônio Bertolan	Porta do Baú 1 Aberta		Status	0	NÃO	-21,7799	-46,6304
	27/08/2024 18:53:44	MG - POÇOS DE CALDAS - Próx. Rua Antônio Bertolan	Porta do Baú 1 Aberta		Status	0	NÃO	-21,7799	-46,6304
	27/08/2024 18:53:44	MG - POÇOS DE CALDAS - Próx. Rua Antônio Bertolan	Parada do Veículo		Alerta de Software	0	NÃO	-21,7799	-46,6304
	27/08/2024 18:51:44	MG - POÇOS DE CALDAS - Próx. Rua Antônio Bertolan	Parada do Veículo		Alerta de Software	0	NÃO	-21,7799	-46,6304
	27/08/2024 18:51:44	MG - POÇOS DE CALDAS - Próx. Rua Antônio Bertolan	Porta do Baú 1 Aberta		Status	0	NÃO	-21,7799	-46,6304
	27/08/2024 18:49:44	MG - POÇOS DE CALDAS - Próx. Rua Antônio Bertolan	Porta do Baú 1 Aberta		Status	0	NÃO	-21,7799	-46,6304
	27/08/2024 18:49:44	MG - POÇOS DE CALDAS - Próx. Rua Antônio Bertolan	Parada do Veículo		Alerta de Software	0	NÃO	-21,7799	-46,6304
	27/08/2024 18:47:44	MG - POÇOS DE CALDAS - Próx. Rua Antônio Bertolan	Parada do Veículo		Alerta de Software	0	NÃO	-21,7799	-46,6304
	27/08/2024 18:47:44	MG - POÇOS DE CALDAS - Próx. Rua Antônio Bertolan	Porta do Baú 1 Aberta		Status	0	NÃO	-21,7799	-46,6304
	27/08/2024 18:45:44	MG - POÇOS DE CALDAS - Próx. Rua Antônio Bertolan	Porta do Baú 1 Aberta		Status	0	NÃO	-21,7799	-46,6304
	27/08/2024 18:45:44	MG - POÇOS DE CALDAS - Próx. Rua Antônio Bertolan	Parada do Veículo		Alerta de Software	0	NÃO	-21,7799	-46,6304

RELATÓRIO ANALÍTICO POR VEÍCULO








Período: 27/08/2024 00:00:00 à 01/09/2024 23:59:59

Identificador: QZC1J57 SIMONE FH 2020

Placa: QZC1J57

- Legenda:**
-  Mensagens enviadas do Veículo (Veículo -> Central)
 -  Mensagens enviadas do Veículo (Controle de Jornada Cliente)
 -  Mensagens enviadas da Central (Central -> Veículo)



Sentido:	Data e Hora:	Localização:	Mensagem:	Modo Emergência	Tipo Mensagem:	Vel. (Km/h)	Log ?	Latitude	Longitude
	27/08/2024 18:43:44	MG - POÇOS DE CALDAS - Próx. Rua Antônio Bertolan	Parada do Veículo		Alerta de Software	0	NÃO	-21,7799	-46,6304
	27/08/2024 18:43:44	MG - POÇOS DE CALDAS - Próx. Rua Antônio Bertolan	Porta do Baú 1 Aberta		Status	0	NÃO	-21,7799	-46,6304
	27/08/2024 18:41:44	MG - POÇOS DE CALDAS - Próx. Rua Antônio Bertolan	Porta do Baú 1 Aberta		Status	0	NÃO	-21,7798	-46,6304
	27/08/2024 18:41:44	MG - POÇOS DE CALDAS - Próx. Rua Antônio Bertolan	Parada do Veículo		Alerta de Software	0	NÃO	-21,7798	-46,6304
	27/08/2024 18:39:44	MG - POÇOS DE CALDAS - Próx. Rua Antônio Bertolan	Parada do Veículo		Alerta de Software	0	NÃO	-21,7798	-46,6304
	27/08/2024 18:39:44	MG - POÇOS DE CALDAS - Próx. Rua Antônio Bertolan	Porta do Baú 1 Aberta		Status	0	NÃO	-21,7798	-46,6304
	27/08/2024 18:37:44	MG - POÇOS DE CALDAS - Próx. Rua Antônio Bertolan	Porta do Baú 1 Aberta		Status	0	NÃO	-21,7798	-46,6304
	27/08/2024 18:37:44	MG - POÇOS DE CALDAS - Próx. Rua Antônio Bertolan	Parada do Veículo		Alerta de Software	0	NÃO	-21,7798	-46,6304
	27/08/2024 18:35:44	MG - POÇOS DE CALDAS - Próx. Rua Antônio Bertolan	Parada do Veículo		Alerta de Software	0	NÃO	-21,7798	-46,6304
	27/08/2024 18:35:44	MG - POÇOS DE CALDAS - Próx. Rua Antônio Bertolan	Porta do Baú 1 Aberta		Status	0	NÃO	-21,7798	-46,6304
	27/08/2024 18:33:44	MG - POÇOS DE CALDAS - Próx. Rua Antônio Bertolan	Porta do Baú 1 Aberta		Status	0	NÃO	-21,7799	-46,6304
	27/08/2024 18:33:44	MG - POÇOS DE CALDAS - Próx. Rua Antônio Bertolan	Parada do Veículo		Alerta de Software	0	NÃO	-21,7799	-46,6304
	27/08/2024 18:31:44	MG - POÇOS DE CALDAS - Próx. Rua Antônio Bertolan	Parada do Veículo		Alerta de Software	0	NÃO	-21,7799	-46,6304
	27/08/2024 18:31:44	MG - POÇOS DE CALDAS - Próx. Rua Antônio Bertolan	Porta do Baú 1 Aberta		Status	0	NÃO	-21,7799	-46,6304
	27/08/2024 18:29:44	MG - POÇOS DE CALDAS - Próx. Rua Antônio Bertolan	Porta do Baú 1 Aberta		Status	0	NÃO	-21,7799	-46,6304
	27/08/2024 18:29:44	MG - POÇOS DE CALDAS - Próx. Rua Antônio Bertolan	Parada do Veículo		Alerta de Software	0	NÃO	-21,7799	-46,6304
	27/08/2024 18:27:44	MG - POÇOS DE CALDAS - Próx. Rua Antônio Bertolan	Parada do Veículo		Alerta de Software	0	NÃO	-21,7799	-46,6304
	27/08/2024 18:27:44	MG - POÇOS DE CALDAS - Próx. Rua Antônio Bertolan	Porta do Baú 1 Aberta		Status	0	NÃO	-21,7799	-46,6304
	27/08/2024 18:25:44	MG - POÇOS DE CALDAS - Próx. Rua Antônio Bertolan	Porta do Baú 1 Aberta		Status	0	NÃO	-21,7799	-46,6304
	27/08/2024 18:25:44	MG - POÇOS DE CALDAS - Próx. Rua Antônio Bertolan	Parada do Veículo		Alerta de Software	0	NÃO	-21,7799	-46,6304
	27/08/2024 18:23:44	MG - POÇOS DE CALDAS - Próx. Rua Antônio Bertolan	Parada do Veículo		Alerta de Software	0	NÃO	-21,7799	-46,6304
	27/08/2024 18:23:44	MG - POÇOS DE CALDAS - Próx. Rua Antônio Bertolan	Porta do Baú 1 Aberta		Status	0	NÃO	-21,7799	-46,6304
	27/08/2024 18:23:08	MG - POÇOS DE CALDAS - Próx. Rua Antônio Bertolan	Porta do Motorista aberta		Evento	0	NÃO	-21,7799	-46,6304
	27/08/2024 18:23:08	MG - POÇOS DE CALDAS - Próx. Rua Antônio Bertolan	Porta do Baú 1 Aberta		Status	0	NÃO	-21,7799	-46,6304
	27/08/2024 18:23:08	MG - POÇOS DE CALDAS - Próx. Rua Antônio Bertolan	Parada do Veículo		Alerta de Software	0	NÃO	-21,7799	-46,6304
	27/08/2024 18:23:02	MG - POÇOS DE CALDAS - Próx. Avenida João Pinheiro	Porta do Baú 1 Aberta	LORA	Status	0	NÃO	-21,7798	-46,6303
	27/08/2024 18:23:02	MG - POÇOS DE CALDAS - Próx. Avenida João Pinheiro	O pisca alerta está ligado	LORA	Status	0	NÃO	-21,7798	-46,6303
	27/08/2024 18:23:02	MG - POÇOS DE CALDAS - Próx. Avenida João Pinheiro	Posição Periódica Lora	LORA	Status	0	NÃO	-21,7798	-46,6303
	27/08/2024 18:21:44	MG - POÇOS DE CALDAS - Próx. Rua Antônio Bertolan	Parada do Veículo		Alerta de Software	0	NÃO	-21,7799	-46,6304
	27/08/2024 18:21:44	MG - POÇOS DE CALDAS - Próx. Rua Antônio Bertolan	Porta do Baú 1 Aberta		Status	0	NÃO	-21,7799	-46,6304
	27/08/2024 18:19:44	MG - POÇOS DE CALDAS - Próx. Rua Antônio Bertolan	Porta do Baú 1 Aberta		Status	0	NÃO	-21,7799	-46,6304
	27/08/2024 18:19:44	MG - POÇOS DE CALDAS - Próx. Rua Antônio Bertolan	Parada do Veículo		Alerta de Software	0	NÃO	-21,7799	-46,6304
	27/08/2024 18:18:42	MG - POÇOS DE CALDAS - Próx. Rua Antônio Bertolan	Parada do Veículo		Alerta de Software	0	NÃO	-21,7799	-46,6304
	27/08/2024 18:18:42	MG - POÇOS DE CALDAS - Próx. Rua Antônio Bertolan	Porta do Baú 1 Aberta		Status	0	NÃO	-21,7799	-46,6304
	27/08/2024 18:18:42	MG - POÇOS DE CALDAS - Próx. Rua Antônio Bertolan	Porta do Motorista aberta		Evento	0	NÃO	-21,7799	-46,6304
	27/08/2024 18:17:44	MG - POÇOS DE CALDAS - Próx. Rua Antônio Bertolan	Porta do Baú 1 Aberta		Status	0	NÃO	-21,7799	-46,6304
	27/08/2024 18:17:44	MG - POÇOS DE CALDAS - Próx. Rua Antônio Bertolan	Parada do Veículo		Alerta de Software	0	NÃO	-21,7799	-46,6304

RELATÓRIO ANALÍTICO POR VEÍCULO

Período: 27/08/2024 00:00:00 à 01/09/2024 23:59:59

Identificador: QZC1J57 SIMONE FH 2020

Placa: QZC1J57

- Legenda:**
-  Mensagens enviadas do Veículo (Veículo -> Central)
 -  Mensagens enviadas do Veículo (Controle de Jornada Cliente)
 -  Mensagens enviadas da Central (Central -> Veículo)






Sentido:	Data e Hora:	Localização:	Mensagem:	Modo Emergência	Tipo Mensagem:	Vel. (Km/h)	Log ?	Latitude	Longitude
	27/08/2024 18:15:44	MG - POÇOS DE CALDAS - Próx. Rua Antônio Bertolan	Parada do Veículo		Alerta de Software	0	NÃO	-21,7798	-46,6304
	27/08/2024 18:15:44	MG - POÇOS DE CALDAS - Próx. Rua Antônio Bertolan	Porta do Baú 1 Aberta		Status	0	NÃO	-21,7798	-46,6304
	27/08/2024 18:13:44	MG - POÇOS DE CALDAS - Próx. Rua Antônio Bertolan	Porta do Baú 1 Aberta		Status	0	NÃO	-21,7798	-46,6304
	27/08/2024 18:13:44	MG - POÇOS DE CALDAS - Próx. Rua Antônio Bertolan	Parada do Veículo		Alerta de Software	0	NÃO	-21,7798	-46,6304
	27/08/2024 18:11:44	MG - POÇOS DE CALDAS - Próx. Rua Antônio Bertolan	Parada do Veículo		Alerta de Software	0	NÃO	-21,7798	-46,6304
	27/08/2024 18:11:44	MG - POÇOS DE CALDAS - Próx. Rua Antônio Bertolan	Porta do Baú 1 Aberta		Status	0	NÃO	-21,7798	-46,6304
	27/08/2024 18:11:12	MG - POÇOS DE CALDAS - Próx. Rua Antônio Bertolan	Porta do Baú 1 Aberta		Status	0	NÃO	-21,7798	-46,6304
	27/08/2024 18:11:12	MG - POÇOS DE CALDAS - Próx. Rua Antônio Bertolan	Porta do Motorista aberta		Evento	0	NÃO	-21,7798	-46,6304
	27/08/2024 18:11:12	MG - POÇOS DE CALDAS - Próx. Rua Antônio Bertolan	Parada do Veículo		Alerta de Software	0	NÃO	-21,7798	-46,6304
	27/08/2024 18:11:08	MG - POÇOS DE CALDAS - Próx. Rua Antônio Bertolan	Porta do Baú 1 Aberta		Status	0	NÃO	-21,7798	-46,6304
	27/08/2024 18:11:08	MG - POÇOS DE CALDAS - Próx. Rua Antônio Bertolan	Ignição desligada		Evento	0	NÃO	-21,7798	-46,6304
	27/08/2024 18:10:58	MG - POÇOS DE CALDAS - Próx. Rua Antônio Bertolan	Parada do Veículo		Alerta de Software	0	NÃO	-21,7798	-46,6304
	27/08/2024 18:10:58	MG - POÇOS DE CALDAS - Próx. Rua Antônio Bertolan	Ignição ligada		Evento	0	NÃO	-21,7798	-46,6304
	27/08/2024 18:10:58	MG - POÇOS DE CALDAS - Próx. Rua Antônio Bertolan	Porta do Baú 1 Aberta		Status	0	NÃO	-21,7798	-46,6304
	27/08/2024 18:09:44	MG - POÇOS DE CALDAS - Próx. Rua Antônio Bertolan	Porta do Baú 1 Aberta		Status	0	NÃO	-21,7798	-46,6304
	27/08/2024 18:09:44	MG - POÇOS DE CALDAS - Próx. Rua Antônio Bertolan	Porta do Motorista aberta		Status	0	NÃO	-21,7798	-46,6304
	27/08/2024 18:09:44	MG - POÇOS DE CALDAS - Próx. Rua Antônio Bertolan	Parada do Veículo		Alerta de Software	0	NÃO	-21,7798	-46,6304
	27/08/2024 18:08:54	MG - POÇOS DE CALDAS - Próx. Rua Antônio Bertolan	Parada do Veículo		Alerta de Software	0	NÃO	-21,7798	-46,6304
	27/08/2024 18:08:54	MG - POÇOS DE CALDAS - Próx. Rua Antônio Bertolan	Porta do Baú 1 Aberta		Status	0	NÃO	-21,7798	-46,6304
	27/08/2024 18:08:54	MG - POÇOS DE CALDAS - Próx. Rua Antônio Bertolan	Porta do Motorista aberta		Evento	0	NÃO	-21,7798	-46,6304
	27/08/2024 18:07:44	MG - POÇOS DE CALDAS - Próx. Rua Antônio Bertolan	Porta do Baú 1 Aberta		Status	0	NÃO	-21,7798	-46,6304
	27/08/2024 18:07:44	MG - POÇOS DE CALDAS - Próx. Rua Antônio Bertolan	Parada do Veículo		Alerta de Software	0	NÃO	-21,7798	-46,6304
	27/08/2024 18:05:44	MG - POÇOS DE CALDAS - Próx. Rua Antônio Bertolan	Parada do Veículo		Alerta de Software	0	NÃO	-21,7798	-46,6304
	27/08/2024 18:05:44	MG - POÇOS DE CALDAS - Próx. Rua Antônio Bertolan	Porta do Baú 1 Aberta		Status	0	NÃO	-21,7798	-46,6304
	27/08/2024 18:03:44	MG - POÇOS DE CALDAS - Próx. Rua Antônio Bertolan	Porta do Baú 1 Aberta		Status	0	NÃO	-21,7798	-46,6304
	27/08/2024 18:03:44	MG - POÇOS DE CALDAS - Próx. Rua Antônio Bertolan	Parada do Veículo		Alerta de Software	0	NÃO	-21,7798	-46,6304
	27/08/2024 18:01:44	MG - POÇOS DE CALDAS - Próx. Rua Antônio Bertolan	Parada do Veículo		Alerta de Software	0	NÃO	-21,7798	-46,6304
	27/08/2024 18:01:44	MG - POÇOS DE CALDAS - Próx. Rua Antônio Bertolan	Porta do Baú 1 Aberta		Status	0	NÃO	-21,7798	-46,6304
	27/08/2024 17:59:44	MG - POÇOS DE CALDAS - Próx. Rua Antônio Bertolan	Porta do Baú 1 Aberta		Status	0	NÃO	-21,7798	-46,6304
	27/08/2024 17:59:44	MG - POÇOS DE CALDAS - Próx. Rua Antônio Bertolan	Parada do Veículo		Alerta de Software	0	NÃO	-21,7798	-46,6304
	27/08/2024 17:57:44	MG - POÇOS DE CALDAS - Próx. Rua Antônio Bertolan	Parada do Veículo		Alerta de Software	0	NÃO	-21,7798	-46,6304
	27/08/2024 17:57:44	MG - POÇOS DE CALDAS - Próx. Rua Antônio Bertolan	Entrada em Área de Controle 'SP+MG+Rio - Raio 400Km'		Alerta de Software	0	NÃO	-21,7798	-46,6304
	27/08/2024 17:57:44	MG - POÇOS DE CALDAS - Próx. Rua Antônio Bertolan	Porta do Baú 1 Aberta		Status	0	NÃO	-21,7798	-46,6304
	27/08/2024 17:55:44	MG - POÇOS DE CALDAS - Próx. Rua Antônio Bertolan	Porta do Baú 1 Aberta		Status	0	NÃO	-21,7798	-46,6304
	27/08/2024 17:55:44	MG - POÇOS DE CALDAS - Próx. Rua Antônio Bertolan	Parada do Veículo		Alerta de Software	0	NÃO	-21,7798	-46,6304
	27/08/2024 17:53:44	MG - POÇOS DE CALDAS - Próx. Rua Antônio Bertolan	Parada do Veículo		Alerta de Software	0	NÃO	-21,7798	-46,6304
	27/08/2024 17:53:44	MG - POÇOS DE CALDAS - Próx. Rua Antônio Bertolan	Porta do Baú 1 Aberta		Status	0	NÃO	-21,7798	-46,6304

RELATÓRIO ANALÍTICO POR VEÍCULO






Período: 27/08/2024 00:00:00 à 01/09/2024 23:59:59

Identificador: QZC1J57 SIMONE FH 2020

Placa: QZC1J57

- Legenda:**
-  Mensagens enviadas do Veículo (Veículo -> Central)
 -  Mensagens enviadas do Veículo (Controle de Jornada Cliente)
 -  Mensagens enviadas da Central (Central -> Veículo)






Sentido:	Data e Hora:	Localização:	Mensagem:	Modo Emergência	Tipo Mensagem:	Vel. (Km/h)	Log ?	Latitude	Longitude
	27/08/2024 17:51:44	MG - POÇOS DE CALDAS - Próx. Rua Antônio Bertolan	Porta do Baú 1 Aberta		Status	0	NÃO	-21,7798	-46,6304
	27/08/2024 17:51:44	MG - POÇOS DE CALDAS - Próx. Rua Antônio Bertolan	Parada do Veículo		Alerta de Software	0	NÃO	-21,7798	-46,6304
	27/08/2024 17:49:44	MG - POÇOS DE CALDAS - Próx. Rua Antônio Bertolan	Parada do Veículo		Alerta de Software	0	NÃO	-21,7798	-46,6304
	27/08/2024 17:49:44	MG - POÇOS DE CALDAS - Próx. Rua Antônio Bertolan	Porta do Baú 1 Aberta		Status	0	NÃO	-21,7798	-46,6304
	27/08/2024 17:47:44	MG - POÇOS DE CALDAS - Próx. Rua Antônio Bertolan	Porta do Baú 1 Aberta		Status	0	NÃO	-21,7798	-46,6304
	27/08/2024 17:47:44	MG - POÇOS DE CALDAS - Próx. Rua Antônio Bertolan	Parada do Veículo		Alerta de Software	0	NÃO	-21,7798	-46,6304
	27/08/2024 17:45:44	MG - POÇOS DE CALDAS - Próx. Rua Antônio Bertolan	Parada do Veículo		Alerta de Software	0	NÃO	-21,7798	-46,6305
	27/08/2024 17:45:44	MG - POÇOS DE CALDAS - Próx. Rua Antônio Bertolan	Entrada em Área de Controle 'SP+MG+Rio - Raio 400Km'		Alerta de Software	0	NÃO	-21,7798	-46,6305
	27/08/2024 17:45:44	MG - POÇOS DE CALDAS - Próx. Rua Antônio Bertolan	Porta do Baú 1 Aberta		Status	0	NÃO	-21,7798	-46,6305
	27/08/2024 17:43:44	MG - POÇOS DE CALDAS - Próx. Rua Antônio Bertolan	Porta do Baú 1 Aberta		Status	0	NÃO	-21,7798	-46,6305
	27/08/2024 17:43:44	MG - POÇOS DE CALDAS - Próx. Rua Antônio Bertolan	Parada do Veículo		Alerta de Software	0	NÃO	-21,7798	-46,6305
	27/08/2024 17:41:44	MG - POÇOS DE CALDAS - Próx. Rua Antônio Bertolan	Parada do Veículo		Alerta de Software	0	NÃO	-21,7798	-46,6305
	27/08/2024 17:41:44	MG - POÇOS DE CALDAS - Próx. Rua Antônio Bertolan	Porta do Baú 1 Aberta		Status	0	NÃO	-21,7798	-46,6305
	27/08/2024 17:39:44	MG - POÇOS DE CALDAS - Próx. Rua Antônio Bertolan	Porta do Baú 1 Aberta		Status	0	NÃO	-21,7798	-46,6305
	27/08/2024 17:39:44	MG - POÇOS DE CALDAS - Próx. Rua Antônio Bertolan	Parada do Veículo		Alerta de Software	0	NÃO	-21,7798	-46,6305
	27/08/2024 17:37:44	MG - POÇOS DE CALDAS - Próx. Rua Antônio Bertolan	Parada do Veículo		Alerta de Software	0	NÃO	-21,7798	-46,6305
	27/08/2024 17:37:44	MG - POÇOS DE CALDAS - Próx. Rua Antônio Bertolan	Porta do Baú 1 Aberta		Status	0	NÃO	-21,7798	-46,6305
	27/08/2024 17:35:44	MG - POÇOS DE CALDAS - Próx. Rua Antônio Bertolan	Porta do Baú 1 Aberta		Status	0	NÃO	-21,7798	-46,6305
	27/08/2024 17:35:44	MG - POÇOS DE CALDAS - Próx. Rua Antônio Bertolan	Parada do Veículo		Alerta de Software	0	NÃO	-21,7798	-46,6305
	27/08/2024 17:33:44	MG - POÇOS DE CALDAS - Próx. Rua Antônio Bertolan	Parada do Veículo		Alerta de Software	0	NÃO	-21,7798	-46,6305
	27/08/2024 17:33:44	MG - POÇOS DE CALDAS - Próx. Rua Antônio Bertolan	Porta do Baú 1 Aberta		Status	0	NÃO	-21,7798	-46,6305
	27/08/2024 17:31:44	MG - POÇOS DE CALDAS - Próx. Rua Antônio Bertolan	Porta do Baú 1 Aberta		Status	0	NÃO	-21,7798	-46,6305
	27/08/2024 17:31:44	MG - POÇOS DE CALDAS - Próx. Rua Antônio Bertolan	Parada do Veículo		Alerta de Software	0	NÃO	-21,7798	-46,6305
	27/08/2024 17:29:44	MG - POÇOS DE CALDAS - Próx. Rua Antônio Bertolan	Parada do Veículo		Alerta de Software	0	NÃO	-21,7798	-46,6305
	27/08/2024 17:29:44	MG - POÇOS DE CALDAS - Próx. Rua Antônio Bertolan	Porta do Baú 1 Aberta		Status	0	NÃO	-21,7798	-46,6305
	27/08/2024 17:27:44	MG - POÇOS DE CALDAS - Próx. Rua Antônio Bertolan	Porta do Baú 1 Aberta		Status	0	NÃO	-21,7798	-46,6305
	27/08/2024 17:27:44	MG - POÇOS DE CALDAS - Próx. Rua Antônio Bertolan	Parada do Veículo		Alerta de Software	0	NÃO	-21,7798	-46,6305
	27/08/2024 17:25:44	MG - POÇOS DE CALDAS - Próx. Rua Antônio Bertolan	Parada do Veículo		Alerta de Software	0	NÃO	-21,7798	-46,6305
	27/08/2024 17:25:44	MG - POÇOS DE CALDAS - Próx. Rua Antônio Bertolan	Porta do Baú 1 Aberta		Status	0	NÃO	-21,7798	-46,6305
	27/08/2024 17:23:44	MG - POÇOS DE CALDAS - Próx. Rua Antônio Bertolan	Porta do Baú 1 Aberta		Status	0	NÃO	-21,7799	-46,6305
	27/08/2024 17:23:44	MG - POÇOS DE CALDAS - Próx. Rua Antônio Bertolan	Parada do Veículo		Alerta de Software	0	NÃO	-21,7799	-46,6305
	27/08/2024 17:22:57	MG - POÇOS DE CALDAS - Próx. Avenida João Pinheiro	Parada do Veículo	LORA	Alerta de Software	0	NÃO	-21,7798	-46,6303
	27/08/2024 17:22:57	MG - POÇOS DE CALDAS - Próx. Avenida João Pinheiro	Porta do Baú 1 Aberta	LORA	Status	0	NÃO	-21,7798	-46,6303
	27/08/2024 17:22:57	MG - POÇOS DE CALDAS - Próx. Avenida João Pinheiro	O pisca alerta está ligado	LORA	Status	0	NÃO	-21,7798	-46,6303
	27/08/2024 17:22:57	MG - POÇOS DE CALDAS - Próx. Avenida João Pinheiro	Posição Periódica Lora	LORA	Status	0	NÃO	-21,7798	-46,6303
	27/08/2024 17:21:44	MG - POÇOS DE CALDAS - Próx. Rua Antônio Bertolan	Porta do Baú 1 Aberta		Status	0	NÃO	-21,7799	-46,6305
	27/08/2024 17:21:44	MG - POÇOS DE CALDAS - Próx. Rua Antônio Bertolan	Parada do Veículo		Alerta de Software	0	NÃO	-21,7799	-46,6305

RELATÓRIO ANALÍTICO POR VEÍCULO

Período: 27/08/2024 00:00:00 à 01/09/2024 23:59:59

Identificador: QZC1J57 SIMONE FH 2020

Placa: QZC1J57

- Legenda:**
-  Mensagens enviadas do Veículo (Veículo -> Central)
 -  Mensagens enviadas do Veículo (Controle de Jornada Cliente)
 -  Mensagens enviadas da Central (Central -> Veículo)



Sentido:	Data e Hora:	Localização:	Mensagem:	Modo Emergência	Tipo Mensagem:	Vel. (Km/h)	Log ?	Latitude	Longitude
	27/08/2024 17:20:03	MG - POÇOS DE CALDAS - Próx. Rua Antônio Bertolan	Parada do Veículo		Alerta de Software	0	NÃO	-21,7799	-46,6305
	27/08/2024 17:20:03	MG - POÇOS DE CALDAS - Próx. Rua Antônio Bertolan	Porta do Baú 1 Aberta		Status	0	NÃO	-21,7799	-46,6305
	27/08/2024 17:20:03	MG - POÇOS DE CALDAS - Próx. Rua Antônio Bertolan	Porta do Motorista aberta		Evento	0	NÃO	-21,7799	-46,6305
	27/08/2024 17:19:44	MG - POÇOS DE CALDAS - Próx. Rua Antônio Bertolan	Porta do Baú 1 Aberta		Status	0	NÃO	-21,7799	-46,6305
	27/08/2024 17:19:44	MG - POÇOS DE CALDAS - Próx. Rua Antônio Bertolan	Parada do Veículo		Alerta de Software	0	NÃO	-21,7799	-46,6305
	27/08/2024 17:17:44	MG - POÇOS DE CALDAS - Próx. Rua Antônio Bertolan	Parada do Veículo		Alerta de Software	0	NÃO	-21,7799	-46,6305
	27/08/2024 17:17:44	MG - POÇOS DE CALDAS - Próx. Rua Antônio Bertolan	Porta do Baú 1 Aberta		Status	0	NÃO	-21,7799	-46,6305
	27/08/2024 17:17:11	MG - POÇOS DE CALDAS - Próx. Rua Antônio Bertolan	Porta do Baú 1 Aberta		Status	0	NÃO	-21,7799	-46,6305
	27/08/2024 17:17:11	MG - POÇOS DE CALDAS - Próx. Rua Antônio Bertolan	Porta do Motorista aberta		Evento	0	NÃO	-21,7799	-46,6305
	27/08/2024 17:17:11	MG - POÇOS DE CALDAS - Próx. Rua Antônio Bertolan	Parada do Veículo		Alerta de Software	0	NÃO	-21,7799	-46,6305
	27/08/2024 17:16:29	MG - POÇOS DE CALDAS - Próx. Rua Antônio Bertolan	Parada do Veículo		Alerta de Software	0	NÃO	-21,7799	-46,6305
	27/08/2024 17:16:29	MG - POÇOS DE CALDAS - Próx. Rua Antônio Bertolan	Porta do Baú 1 Aberta		Status	0	NÃO	-21,7799	-46,6305
	27/08/2024 17:16:29	MG - POÇOS DE CALDAS - Próx. Rua Antônio Bertolan	Ignição desligada		Evento	0	NÃO	-21,7799	-46,6305
	27/08/2024 17:15:44	MG - POÇOS DE CALDAS - Próx. Rua Antônio Bertolan	Porta do Baú 1 Aberta		Status	2	NÃO	-21,7799	-46,6305
	27/08/2024 17:15:44	MG - POÇOS DE CALDAS - Próx. Rua Antônio Bertolan	Ignição ligada		Status	2	NÃO	-21,7799	-46,6305
	27/08/2024 17:14:50	MG - POÇOS DE CALDAS - Próx. Rua Antônio Bertolan	Parada do Veículo		Alerta de Software	0	NÃO	-21,7799	-46,6305
	27/08/2024 17:14:50	MG - POÇOS DE CALDAS - Próx. Rua Antônio Bertolan	Ignição ligada		Status	0	NÃO	-21,7799	-46,6305
	27/08/2024 17:14:50	MG - POÇOS DE CALDAS - Próx. Rua Antônio Bertolan	Porta do Motorista aberta		Status	0	NÃO	-21,7799	-46,6305
	27/08/2024 17:14:50	MG - POÇOS DE CALDAS - Próx. Rua Antônio Bertolan	Porta do Baú 1 Aberta		Evento	0	NÃO	-21,7799	-46,6305
	27/08/2024 17:14:04	MG - POÇOS DE CALDAS - Próx. Rua Antônio Bertolan	Porta do Motorista aberta		Evento	0	NÃO	-21,7799	-46,6305
	27/08/2024 17:14:04	MG - POÇOS DE CALDAS - Próx. Rua Antônio Bertolan	Ignição ligada		Status	0	NÃO	-21,7799	-46,6305
	27/08/2024 17:14:04	MG - POÇOS DE CALDAS - Próx. Rua Antônio Bertolan	Parada do Veículo		Alerta de Software	0	NÃO	-21,7799	-46,6305
	27/08/2024 17:13:58	MG - POÇOS DE CALDAS - Próx. Rua Antônio Bertolan	Parada do Veículo		Alerta de Software	0	NÃO	-21,7799	-46,6305
	27/08/2024 17:13:58	MG - POÇOS DE CALDAS - Próx. Rua Antônio Bertolan	Ignição ligada		Status	0	NÃO	-21,7799	-46,6305
	27/08/2024 17:13:58	MG - POÇOS DE CALDAS - Próx. Rua Antônio Bertolan	Botão de trava de baú pressionado		Evento	0	NÃO	-21,7799	-46,6305
	27/08/2024 17:13:44	MG - POÇOS DE CALDAS - Próx. Rua Antônio Bertolan	Ignição ligada		Status	3	NÃO	-21,7800	-46,6305
	27/08/2024 17:11:58	MG - POÇOS DE CALDAS - Próx. Rua Antônio Bertolan	Ignição ligada		Evento	5	NÃO	-21,7801	-46,6307
	27/08/2024 17:11:44	MG - POÇOS DE CALDAS - Próx. Rua Antônio Bertolan	Parada do Veículo		Alerta de Software	0	NÃO	-21,7801	-46,6307
	27/08/2024 17:11:35	MG - POÇOS DE CALDAS - Próx. Rua Antônio Bertolan	Parada do Veículo		Alerta de Software	0	NÃO	-21,7801	-46,6307
	27/08/2024 17:11:35	MG - POÇOS DE CALDAS - Próx. Rua Antônio Bertolan	Porta do Motorista aberta		Evento	0	NÃO	-21,7801	-46,6307
	27/08/2024 17:09:44	MG - POÇOS DE CALDAS - Próx. Rua Antônio Bertolan	Parada do Veículo		Alerta de Software	0	NÃO	-21,7801	-46,6307
	27/08/2024 17:07:44	MG - POÇOS DE CALDAS - Próx. Rua Antônio Bertolan	Parada do Veículo		Alerta de Software	0	NÃO	-21,7801	-46,6307
	27/08/2024 17:07:27	MG - POÇOS DE CALDAS - Próx. Rua Antônio Bertolan	Parada do Veículo		Alerta de Software	0	NÃO	-21,7801	-46,6307
	27/08/2024 17:07:27	MG - POÇOS DE CALDAS - Próx. Rua Antônio Bertolan	Porta do Baú 1 Fechada		Evento	0	NÃO	-21,7801	-46,6307
	27/08/2024 17:07:27	MG - POÇOS DE CALDAS - Próx. Rua Antônio Bertolan	Porta do Motorista aberta		Status	0	NÃO	-21,7801	-46,6307
	27/08/2024 17:05:44	MG - POÇOS DE CALDAS - Próx. Rua Antônio Bertolan	Porta do Baú 1 Aberta		Status	0	NÃO	-21,7801	-46,6307
	27/08/2024 17:05:44	MG - POÇOS DE CALDAS - Próx. Rua Antônio Bertolan	Porta do Motorista aberta		Status	0	NÃO	-21,7801	-46,6307

RELATÓRIO ANALÍTICO POR VEÍCULO






























Período: 27/08/2024 00:00:00 à 01/09/2024 23:59:59

Identificador: QZC1J57 SIMONE FH 2020

Placa: QZC1J57

- Legenda:**
-  Mensagens enviadas do Veículo (Veículo -> Central)
 -  Mensagens enviadas do Veículo (Controle de Jornada Cliente)
 -  Mensagens enviadas da Central (Central -> Veículo)



Sentido:	Data e Hora:	Localização:	Mensagem:	Modo Emergência	Tipo Mensagem:	Vel. (Km/h)	Log ?	Latitude	Longitude
	27/08/2024 17:05:44	MG - POÇOS DE CALDAS - Próx. Rua Antônio Bertolan	Parada do Veículo		Alerta de Software	0	NÃO	-21,7801	-46,6307
	27/08/2024 17:05:15	MG - POÇOS DE CALDAS - Próx. Rua Antônio Bertolan	Parada do Veículo		Alerta de Software	0	NÃO	-21,7801	-46,6307
	27/08/2024 17:05:15	MG - POÇOS DE CALDAS - Próx. Rua Antônio Bertolan	Porta do Motorista aberta		Status	0	NÃO	-21,7801	-46,6307
	27/08/2024 17:05:15	MG - POÇOS DE CALDAS - Próx. Rua Antônio Bertolan	Porta do Baú 1 Aberta		Evento	0	NÃO	-21,7801	-46,6307
	27/08/2024 17:04:16	MG - POÇOS DE CALDAS - Próx. Rua Antônio Bertolan	Porta do Motorista aberta		Evento	0	NÃO	-21,7801	-46,6307
	27/08/2024 17:04:16	MG - POÇOS DE CALDAS - Próx. Rua Antônio Bertolan	Parada do Veículo		Alerta de Software	0	NÃO	-21,7801	-46,6307
	27/08/2024 17:04:14	MG - POÇOS DE CALDAS - Próx. Rua Antônio Bertolan	Ignição desligada		Evento	0	NÃO	-21,7801	-46,6307
	27/08/2024 17:04:06	MG - POÇOS DE CALDAS - Próx. Rua Antônio Bertolan	Parada do Veículo		Alerta de Software	0	NÃO	-21,7801	-46,6307
	27/08/2024 17:04:06	MG - POÇOS DE CALDAS - Próx. Rua Antônio Bertolan	Botão de trava de baú pressionado		Evento	0	NÃO	-21,7801	-46,6307
	27/08/2024 17:04:06	MG - POÇOS DE CALDAS - Próx. Rua Antônio Bertolan	Ignição ligada		Status	0	NÃO	-21,7801	-46,6307
	27/08/2024 17:03:44	MG - POÇOS DE CALDAS - Rua Antônio Bertolan	Ignição ligada		Status	5	NÃO	-21,7801	-46,6310
	27/08/2024 17:01:44	MG - POÇOS DE CALDAS - Avenida João Pinheiro	Entrada em Área de Controle 'SP+MG+Rio - Raio 400Km'		Alerta de Software	47	NÃO	-21,7780	-46,6263
	27/08/2024 17:01:44	MG - POÇOS DE CALDAS - Avenida João Pinheiro	Ignição ligada		Status	47	NÃO	-21,7780	-46,6263
	27/08/2024 16:59:44	MG - POÇOS DE CALDAS - Próx. Avenida Mansur Frayha	Ignição ligada		Status	41	NÃO	-21,7746	-46,6135
	27/08/2024 16:59:44	MG - POÇOS DE CALDAS - Próx. Avenida Mansur Frayha	Entrada em Área de Controle 'SP+MG+Rio - Raio 400Km'		Alerta de Software	41	NÃO	-21,7746	-46,6135
	27/08/2024 16:57:46	MG - POÇOS DE CALDAS - Próx. Avenida Mansur Frayha	Ignição ligada		Status	30	NÃO	-21,7756	-46,6084
	27/08/2024 16:57:46	MG - POÇOS DE CALDAS - Próx. Avenida Mansur Frayha	Auto Travamentos da(s) Trava(s) de Baú		Evento	30	NÃO	-21,7756	-46,6084
	27/08/2024 16:57:44	MG - POÇOS DE CALDAS - Próx. Avenida Mansur Frayha	Ignição ligada		Status	24	NÃO	-21,7756	-46,6084
	27/08/2024 16:56:12	MG - POÇOS DE CALDAS - Próx. Avenida Mansur Frayha	Ignição ligada		Evento	8	NÃO	-21,7769	-46,6083
	27/08/2024 16:55:48	MG - POÇOS DE CALDAS - Próx. Avenida Mansur Frayha	Parada do Veículo		Alerta de Software	0	NÃO	-21,7769	-46,6084
	27/08/2024 16:55:48	MG - POÇOS DE CALDAS - Próx. Avenida Mansur Frayha	Porta do Motorista aberta		Evento	0	NÃO	-21,7769	-46,6084
	27/08/2024 16:55:44	MG - POÇOS DE CALDAS - Próx. Avenida Mansur Frayha	Parada do Veículo		Alerta de Software	0	NÃO	-21,7769	-46,6084
	27/08/2024 16:54:58	MG - POÇOS DE CALDAS - Próx. Avenida Mansur Frayha	Porta do Motorista aberta		Evento	0	NÃO	-21,7769	-46,6084
	27/08/2024 16:54:58	MG - POÇOS DE CALDAS - Próx. Avenida Mansur Frayha	Parada do Veículo		Alerta de Software	0	NÃO	-21,7769	-46,6084
	27/08/2024 16:54:56	MG - POÇOS DE CALDAS - Próx. Avenida Mansur Frayha	Parada do Veículo		Alerta de Software	0	NÃO	-21,7769	-46,6084
	27/08/2024 16:54:56	MG - POÇOS DE CALDAS - Próx. Avenida Mansur Frayha	Botão de trava de baú pressionado		Evento	0	NÃO	-21,7769	-46,6084
	27/08/2024 16:53:44	MG - POÇOS DE CALDAS - Próx. Avenida Mansur Frayha	Parada do Veículo		Alerta de Software	0	NÃO	-21,7769	-46,6084
	27/08/2024 16:51:44	MG - POÇOS DE CALDAS - Próx. Avenida Mansur Frayha	Parada do Veículo		Alerta de Software	0	NÃO	-21,7769	-46,6084
	27/08/2024 16:49:44	MG - POÇOS DE CALDAS - Próx. Avenida Mansur Frayha	Parada do Veículo		Alerta de Software	0	NÃO	-21,7769	-46,6084
	27/08/2024 16:47:44	MG - POÇOS DE CALDAS - Próx. Avenida Mansur Frayha	Parada do Veículo		Alerta de Software	0	NÃO	-21,7769	-46,6084
	27/08/2024 16:45:44	MG - POÇOS DE CALDAS - Próx. Avenida Mansur Frayha	Parada do Veículo		Alerta de Software	0	NÃO	-21,7769	-46,6084
	27/08/2024 16:43:44	MG - POÇOS DE CALDAS - Próx. Avenida Mansur Frayha	Parada do Veículo		Alerta de Software	0	NÃO	-21,7769	-46,6084
	27/08/2024 16:41:44	MG - POÇOS DE CALDAS - Próx. Avenida Mansur Frayha	Parada do Veículo		Alerta de Software	0	NÃO	-21,7769	-46,6084
	27/08/2024 16:41:44	MG - POÇOS DE CALDAS - Próx. Avenida Mansur Frayha	Entrada em Área de Controle 'SP+MG+Rio - Raio 400Km'		Alerta de Software	0	NÃO	-21,7769	-46,6084
	27/08/2024 16:39:44	MG - POÇOS DE CALDAS - Próx. Avenida Mansur Frayha	Parada do Veículo		Alerta de Software	0	NÃO	-21,7769	-46,6084
	27/08/2024 16:37:44	MG - POÇOS DE CALDAS - Próx. Avenida Mansur Frayha	Parada do Veículo		Alerta de Software	0	NÃO	-21,7769	-46,6084
	27/08/2024 16:35:44	MG - POÇOS DE CALDAS - Próx. Avenida Mansur Frayha	Parada do Veículo		Alerta de Software	0	NÃO	-21,7769	-46,6084

RELATÓRIO ANALÍTICO POR VEÍCULO








Período: 27/08/2024 00:00:00 à 01/09/2024 23:59:59

Identificador: QZC1J57 SIMONE FH 2020

Placa: QZC1J57

- Legenda:**
-  Mensagens enviadas do Veículo (Veículo -> Central)
 -  Mensagens enviadas do Veículo (Controle de Jornada Cliente)
 -  Mensagens enviadas da Central (Central -> Veículo)



Sentido:	Data e Hora:	Localização:	Mensagem:	Modo Emergência	Tipo Mensagem:	Vel. (Km/h)	Log ?	Latitude	Longitude
	27/08/2024 16:35:03	MG - POÇOS DE CALDAS - Próx. Avenida Mansur Frayha	Parada do Veículo		Alerta de Software	0	NÃO	-21,7769	-46,6084
	27/08/2024 16:35:03	MG - POÇOS DE CALDAS - Próx. Avenida Mansur Frayha	Porta do Motorista aberta		Evento	0	NÃO	-21,7769	-46,6084
	27/08/2024 16:33:44	MG - POÇOS DE CALDAS - Próx. Avenida Mansur Frayha	Parada do Veículo		Alerta de Software	0	NÃO	-21,7769	-46,6084
	27/08/2024 16:32:47	MG - POÇOS DE CALDAS - Próx. Avenida Mansur Frayha	Parada do Veículo		Alerta de Software	0	NÃO	-21,7769	-46,6084
	27/08/2024 16:32:47	MG - POÇOS DE CALDAS - Próx. Avenida Mansur Frayha	Ignição desligada		Evento	0	NÃO	-21,7769	-46,6084
	27/08/2024 16:31:44	MG - POÇOS DE CALDAS - Próx. Avenida Mansur Frayha	Ignição ligada		Status	7	NÃO	-21,7772	-46,6086
	27/08/2024 16:29:44	MG - POÇOS DE CALDAS - Próx. Avenida Mansur Frayha	Parada do Veículo		Alerta de Software	0	NÃO	-21,7763	-46,6083
	27/08/2024 16:29:44	MG - POÇOS DE CALDAS - Próx. Avenida Mansur Frayha	Ignição ligada		Status	0	NÃO	-21,7763	-46,6083
	27/08/2024 16:27:44	MG - POÇOS DE CALDAS - Avenida João Pinheiro	Ignição ligada		Status	42	NÃO	-21,7752	-46,6171
	27/08/2024 16:27:44	MG - POÇOS DE CALDAS - Avenida João Pinheiro	Entrada em Área de Controle 'SP+MG+Rio - Raio 400Km'		Alerta de Software	42	NÃO	-21,7752	-46,6171
	27/08/2024 16:25:44	MG - POÇOS DE CALDAS - Próx. Avenida João Pinheiro	Ignição ligada		Status	34	NÃO	-21,7789	-46,6295
	27/08/2024 16:24:33	MG - POÇOS DE CALDAS - Próx. Rua Antônio Bertolan	Ignição ligada		Evento	0	NÃO	-21,7810	-46,6307
	27/08/2024 16:24:33	MG - POÇOS DE CALDAS - Próx. Rua Antônio Bertolan	Parada do Veículo		Alerta de Software	0	NÃO	-21,7810	-46,6307
	27/08/2024 16:24:06	MG - POÇOS DE CALDAS - Rua Antônio Bertolan	Parada do Veículo		Alerta de Software	0	NÃO	-21,7810	-46,6308
	27/08/2024 16:24:06	MG - POÇOS DE CALDAS - Rua Antônio Bertolan	Porta do Motorista aberta		Evento	0	NÃO	-21,7810	-46,6308
	27/08/2024 16:23:44	MG - POÇOS DE CALDAS - Rua Antônio Bertolan	Parada do Veículo		Alerta de Software	0	NÃO	-21,7810	-46,6308
	27/08/2024 16:22:56	MG - POÇOS DE CALDAS - Próx. Rua Antônio Bertolan	Parada do Veículo	LORA	Alerta de Software	0	NÃO	-21,7810	-46,6307
	27/08/2024 16:22:56	MG - POÇOS DE CALDAS - Próx. Rua Antônio Bertolan	O pisca alerta está ligado	LORA	Status	0	NÃO	-21,7810	-46,6307
	27/08/2024 16:22:56	MG - POÇOS DE CALDAS - Próx. Rua Antônio Bertolan	Posição Periódica Lora	LORA	Status	0	NÃO	-21,7810	-46,6307
	27/08/2024 16:21:44	MG - POÇOS DE CALDAS - Rua Antônio Bertolan	Parada do Veículo		Alerta de Software	0	NÃO	-21,7811	-46,6308
	27/08/2024 16:21:07	MG - POÇOS DE CALDAS - Rua Antônio Bertolan	Porta do Motorista aberta		Evento	0	NÃO	-21,7811	-46,6308
	27/08/2024 16:21:07	MG - POÇOS DE CALDAS - Rua Antônio Bertolan	Parada do Veículo		Alerta de Software	0	NÃO	-21,7811	-46,6308
	27/08/2024 16:21:04	MG - POÇOS DE CALDAS - Rua Antônio Bertolan	Ignição desligada		Evento	0	NÃO	-21,7811	-46,6308
	27/08/2024 16:19:44	MG - POÇOS DE CALDAS - Rua Antônio Bertolan	Ignição ligada		Status	21	NÃO	-21,7836	-46,6279
	27/08/2024 16:17:44	MG - POÇOS DE CALDAS - Próx. Rua Antônio Bertolan	Ignição ligada		Status	2	NÃO	-21,7827	-46,6249
	27/08/2024 16:15:44	MG - POÇOS DE CALDAS - Rua Antônio Bertolan	Ignição ligada		Status	21	NÃO	-21,7832	-46,6262
	27/08/2024 16:13:44	MG - POÇOS DE CALDAS - Próx. Rua Antônio Bertolan	Ignição ligada		Status	18	NÃO	-21,7809	-46,6309
	27/08/2024 16:11:44	MG - POÇOS DE CALDAS - Avenida João Pinheiro	Ignição ligada		Status	41	NÃO	-21,7782	-46,6270
	27/08/2024 16:10:52	MG - POÇOS DE CALDAS - Próx. Avenida João Pinheiro	Ignição ligada		Status	25	NÃO	-21,7764	-46,6234
	27/08/2024 16:10:52	MG - POÇOS DE CALDAS - Próx. Avenida João Pinheiro	Auto Travamentos da(s) Trava(s) de Baú		Evento	25	NÃO	-21,7764	-46,6234
	27/08/2024 16:10:35	MG - POÇOS DE CALDAS - Avenida João Pinheiro	Entrada em Área de Controle 'SP+MG+Rio - Raio 400Km'		Alerta de Software	12	NÃO	-21,7759	-46,6230
	27/08/2024 16:10:35	MG - POÇOS DE CALDAS - Avenida João Pinheiro	Ignição ligada		Evento	12	NÃO	-21,7759	-46,6230
	27/08/2024 16:09:44	MG - POÇOS DE CALDAS - Avenida João Pinheiro	Parada do Veículo		Alerta de Software	0	NÃO	-21,7759	-46,6229
	27/08/2024 16:07:58	MG - POÇOS DE CALDAS - Avenida João Pinheiro	Parada do Veículo		Alerta de Software	0	NÃO	-21,7759	-46,6229
	27/08/2024 16:07:58	MG - POÇOS DE CALDAS - Avenida João Pinheiro	Ignição desligada		Evento	0	NÃO	-21,7759	-46,6229
	27/08/2024 16:07:44	MG - POÇOS DE CALDAS - Avenida João Pinheiro	Ignição ligada		Status	3	NÃO	-21,7759	-46,6230
	27/08/2024 16:06:49	MG - POÇOS DE CALDAS - Próx. Avenida João Pinheiro	Ignição ligada		Evento	6	NÃO	-21,7754	-46,6227

RELATÓRIO ANALÍTICO POR VEÍCULO

Período: 27/08/2024 00:00:00 à 01/09/2024 23:59:59

Identificador: QZC1J57 SIMONE FH 2020

Placa: QZC1J57

Legenda:

Mensagens enviadas do Veículo (Veículo -> Central)

Mensagens enviadas do Veículo (Controle de Jornada Cliente)

Mensagens enviadas da Central (Central -> Veículo)



Sentido:	Data e Hora:	Localização:	Mensagem:	Modo Emergência	Tipo Mensagem:	Vel. (Km/h)	Log ?	Latitude	Longitude
	27/08/2024 16:06:17	MG - POÇOS DE CALDAS - Próx. Avenida João Pinheiro	Parada do Veículo		Alerta de Software	0	NÃO	-21,7754	-46,6227
	27/08/2024 16:06:17	MG - POÇOS DE CALDAS - Próx. Avenida João Pinheiro	Porta do Motorista aberta		Evento	0	NÃO	-21,7754	-46,6227
	27/08/2024 16:05:44	MG - POÇOS DE CALDAS - Próx. Avenida João Pinheiro	Parada do Veículo		Alerta de Software	0	NÃO	-21,7754	-46,6227
	27/08/2024 16:05:10	MG - POÇOS DE CALDAS - Próx. Avenida João Pinheiro	Parada do Veículo		Alerta de Software	0	NÃO	-21,7754	-46,6227
	27/08/2024 16:05:10	MG - POÇOS DE CALDAS - Próx. Avenida João Pinheiro	Porta do Baú 1 Fechada		Evento	0	NÃO	-21,7754	-46,6227
	27/08/2024 16:03:44	MG - POÇOS DE CALDAS - Próx. Avenida João Pinheiro	Porta do Motorista aberta		Status	0	NÃO	-21,7754	-46,6227
	27/08/2024 16:03:44	MG - POÇOS DE CALDAS - Próx. Avenida João Pinheiro	Porta do Baú 1 Aberta		Status	0	NÃO	-21,7754	-46,6227
	27/08/2024 16:03:44	MG - POÇOS DE CALDAS - Próx. Avenida João Pinheiro	Parada do Veículo		Alerta de Software	0	NÃO	-21,7754	-46,6227
	27/08/2024 16:01:44	MG - POÇOS DE CALDAS - Próx. Avenida João Pinheiro	Parada do Veículo		Alerta de Software	0	NÃO	-21,7754	-46,6227
	27/08/2024 16:01:44	MG - POÇOS DE CALDAS - Próx. Avenida João Pinheiro	Porta do Baú 1 Aberta		Status	0	NÃO	-21,7754	-46,6227
	27/08/2024 16:01:44	MG - POÇOS DE CALDAS - Próx. Avenida João Pinheiro	Porta do Motorista aberta		Status	0	NÃO	-21,7754	-46,6227
	27/08/2024 15:59:44	MG - POÇOS DE CALDAS - Próx. Avenida João Pinheiro	Porta do Motorista aberta		Status	0	NÃO	-21,7754	-46,6226
	27/08/2024 15:59:44	MG - POÇOS DE CALDAS - Próx. Avenida João Pinheiro	Porta do Baú 1 Aberta		Status	0	NÃO	-21,7754	-46,6226
	27/08/2024 15:59:44	MG - POÇOS DE CALDAS - Próx. Avenida João Pinheiro	Parada do Veículo		Alerta de Software	0	NÃO	-21,7754	-46,6226
	27/08/2024 15:57:44	MG - POÇOS DE CALDAS - Próx. Avenida João Pinheiro	Parada do Veículo		Alerta de Software	0	NÃO	-21,7755	-46,6226
	27/08/2024 15:57:44	MG - POÇOS DE CALDAS - Próx. Avenida João Pinheiro	Porta do Baú 1 Aberta		Status	0	NÃO	-21,7755	-46,6226
	27/08/2024 15:57:44	MG - POÇOS DE CALDAS - Próx. Avenida João Pinheiro	Porta do Motorista aberta		Status	0	NÃO	-21,7755	-46,6226
	27/08/2024 15:57:12	MG - POÇOS DE CALDAS - Próx. Avenida João Pinheiro	Porta do Motorista aberta		Status	0	NÃO	-21,7755	-46,6226
	27/08/2024 15:57:12	MG - POÇOS DE CALDAS - Próx. Avenida João Pinheiro	Porta do Baú 1 Aberta		Evento	0	NÃO	-21,7755	-46,6226
	27/08/2024 15:57:12	MG - POÇOS DE CALDAS - Próx. Avenida João Pinheiro	Parada do Veículo		Alerta de Software	0	NÃO	-21,7755	-46,6226
	27/08/2024 15:56:16	MG - POÇOS DE CALDAS - Próx. Avenida João Pinheiro	Parada do Veículo		Alerta de Software	0	NÃO	-21,7755	-46,6226
	27/08/2024 15:56:16	MG - POÇOS DE CALDAS - Próx. Avenida João Pinheiro	Botão de trava de baú pressionado		Evento	0	NÃO	-21,7755	-46,6226
	27/08/2024 15:56:16	MG - POÇOS DE CALDAS - Próx. Avenida João Pinheiro	Porta do Motorista aberta		Status	0	NÃO	-21,7755	-46,6226
	27/08/2024 15:55:45	MG - POÇOS DE CALDAS - Próx. Avenida João Pinheiro	Porta do Motorista aberta		Status	0	NÃO	-21,7755	-46,6226
	27/08/2024 15:55:45	MG - POÇOS DE CALDAS - Próx. Avenida João Pinheiro	Botão de trava de baú pressionado		Evento	0	NÃO	-21,7755	-46,6226
	27/08/2024 15:55:45	MG - POÇOS DE CALDAS - Próx. Avenida João Pinheiro	Parada do Veículo		Alerta de Software	0	NÃO	-21,7755	-46,6226
	27/08/2024 15:55:44	MG - POÇOS DE CALDAS - Próx. Avenida João Pinheiro	Porta do Motorista aberta		Status	0	NÃO	-21,7755	-46,6226
	27/08/2024 15:55:40	MENSAGEM ENVIADA PELA CENTRAL Enviada por: SIMONE.MACHADO	Habilitar Botão de Abertura de Trava de Baú 1.		Comando	-	-	-	-
	27/08/2024 15:55:29	MG - POÇOS DE CALDAS - Próx. Avenida João Pinheiro	Parada do Veículo		Alerta de Software	0	NÃO	-21,7755	-46,6226
	27/08/2024 15:55:29	MG - POÇOS DE CALDAS - Próx. Avenida João Pinheiro	Botão de trava de baú pressionado		Evento	0	NÃO	-21,7755	-46,6226
	27/08/2024 15:55:29	MG - POÇOS DE CALDAS - Próx. Avenida João Pinheiro	Porta do Motorista aberta		Status	0	NÃO	-21,7755	-46,6226
	27/08/2024 15:55:06	MG - POÇOS DE CALDAS - Próx. Avenida João Pinheiro	Porta do Motorista aberta		Status	0	NÃO	-21,7755	-46,6226
	27/08/2024 15:55:06	MG - POÇOS DE CALDAS - Próx. Avenida João Pinheiro	Botão de trava de baú pressionado		Evento	0	NÃO	-21,7755	-46,6226
	27/08/2024 15:55:06	MG - POÇOS DE CALDAS - Próx. Avenida João Pinheiro	Parada do Veículo		Alerta de Software	0	NÃO	-21,7755	-46,6226
	27/08/2024 15:54:39	MG - POÇOS DE CALDAS - Próx. Avenida João Pinheiro	Parada do Veículo		Alerta de Software	0	NÃO	-21,7755	-46,6226
	27/08/2024 15:54:39	MG - POÇOS DE CALDAS - Próx. Avenida João Pinheiro	Porta do Motorista aberta		Evento	0	NÃO	-21,7755	-46,6226
	27/08/2024 15:54:21	MG - POÇOS DE CALDAS - Próx. Avenida João Pinheiro	Botão de trava de baú pressionado		Evento	0	NÃO	-21,7755	-46,6226

RELATÓRIO ANALÍTICO POR VEÍCULO






































Período: 27/08/2024 00:00:00 à 01/09/2024 23:59:59

Identificador: QZC1J57 SIMONE FH 2020

Placa: QZC1J57

- Legenda:**
-  Mensagens enviadas do Veículo (Veículo -> Central)
 -  Mensagens enviadas do Veículo (Controle de Jornada Cliente)
 -  Mensagens enviadas da Central (Central -> Veículo)



Sentido:	Data e Hora:	Localização:	Mensagem:	Modo Emergência	Tipo Mensagem:	Vel. (Km/h)	Log ?	Latitude	Longitude
	27/08/2024 15:54:21	MG - POÇOS DE CALDAS - Próx. Avenida João Pinheiro	Parada do Veículo		Alerta de Software	0	NÃO	-21,7755	-46,6226
	27/08/2024 15:54:18	MG - POÇOS DE CALDAS - Próx. Avenida João Pinheiro	Ignição desligada		Evento	0	NÃO	-21,7755	-46,6226
	27/08/2024 15:53:48	MG - POÇOS DE CALDAS - Próx. Avenida João Pinheiro	Parada do Veículo		Alerta de Software	0	NÃO	-21,7755	-46,6226
	27/08/2024 15:53:48	MG - POÇOS DE CALDAS - Próx. Avenida João Pinheiro	Ignição ligada		Status	0	NÃO	-21,7755	-46,6226
	27/08/2024 15:53:48	MG - POÇOS DE CALDAS - Próx. Avenida João Pinheiro	Botão de trava de baú pressionado		Evento	0	NÃO	-21,7755	-46,6226
	27/08/2024 15:53:44	MG - POÇOS DE CALDAS - Próx. Avenida João Pinheiro	Ignição ligada		Status	1	NÃO	-21,7755	-46,6226
	27/08/2024 15:52:04	MG - POÇOS DE CALDAS - Próx. Avenida João Pinheiro	Parada do Veículo		Alerta de Software	0	NÃO	-21,7753	-46,6221
	27/08/2024 15:52:04	MG - POÇOS DE CALDAS - Próx. Avenida João Pinheiro	Ignição ligada		Evento	0	NÃO	-21,7753	-46,6221
	27/08/2024 15:51:44	MG - POÇOS DE CALDAS - Próx. Avenida João Pinheiro	Parada do Veículo		Alerta de Software	0	NÃO	-21,7753	-46,6221
	27/08/2024 15:49:44	MG - POÇOS DE CALDAS - Próx. Avenida João Pinheiro	Parada do Veículo		Alerta de Software	0	NÃO	-21,7753	-46,6221
	27/08/2024 15:47:44	MG - POÇOS DE CALDAS - Próx. Avenida João Pinheiro	Parada do Veículo		Alerta de Software	0	NÃO	-21,7753	-46,6221
	27/08/2024 15:45:44	MG - POÇOS DE CALDAS - Próx. Avenida João Pinheiro	Parada do Veículo		Alerta de Software	0	NÃO	-21,7753	-46,6221
	27/08/2024 15:43:44	MG - POÇOS DE CALDAS - Próx. Avenida João Pinheiro	Parada do Veículo		Alerta de Software	0	NÃO	-21,7753	-46,6220
	27/08/2024 15:41:44	MG - POÇOS DE CALDAS - Próx. Avenida João Pinheiro	Parada do Veículo		Alerta de Software	0	NÃO	-21,7753	-46,6220
	27/08/2024 15:39:44	MG - POÇOS DE CALDAS - Próx. Avenida João Pinheiro	Parada do Veículo		Alerta de Software	0	NÃO	-21,7753	-46,6220
	27/08/2024 15:39:44	MG - POÇOS DE CALDAS - Próx. Avenida João Pinheiro	Entrada em Área de Controle 'SP+MG+Rio - Raio 400Km'		Alerta de Software	0	NÃO	-21,7753	-46,6220
	27/08/2024 15:39:07	MG - POÇOS DE CALDAS - Próx. Avenida João Pinheiro	Parada do Veículo		Alerta de Software	0	NÃO	-21,7753	-46,6220
	27/08/2024 15:39:07	MG - POÇOS DE CALDAS - Próx. Avenida João Pinheiro	Ignição desligada		Evento	0	NÃO	-21,7753	-46,6220
	27/08/2024 15:37:44	MG - POÇOS DE CALDAS - Próx. Avenida João Pinheiro	Ignição ligada		Status	8	NÃO	-21,7753	-46,6218
	27/08/2024 15:35:44	MG - POÇOS DE CALDAS - Avenida Mansur Frayha	Ignição ligada		Status	27	NÃO	-21,7749	-46,6112
	27/08/2024 15:33:44	MG - POÇOS DE CALDAS - Avenida João Pinheiro	Ignição ligada		Status	42	NÃO	-21,7751	-46,6178
	27/08/2024 15:33:44	MG - POÇOS DE CALDAS - Avenida João Pinheiro	Entrada em Área de Controle 'SP+MG+Rio - Raio 400Km'		Alerta de Software	42	NÃO	-21,7751	-46,6178
	27/08/2024 15:31:44	MG - POÇOS DE CALDAS - Próx. Avenida João Pinheiro	Ignição ligada		Status	37	NÃO	-21,7789	-46,6297
	27/08/2024 15:29:44	MG - POÇOS DE CALDAS - Rua Antônio Bertolan	Ignição ligada		Status	16	NÃO	-21,7825	-46,6300
	27/08/2024 15:28:15	MENSAGEM ENVIADA PELA CENTRAL Enviada por: SIMONE.MACHADO	Desligar Sirene		Comando		-		
	27/08/2024 15:28:11	MENSAGEM ENVIADA PELA CENTRAL Enviada por: SIMONE.MACHADO	Desligar Bloqueio		Comando		-		
	27/08/2024 15:27:44	MG - POÇOS DE CALDAS - Rua Antônio Bertolan	Parada do Veículo		Alerta de Software	0	NÃO	-21,7828	-46,6299
	27/08/2024 15:27:44	MG - POÇOS DE CALDAS - Rua Antônio Bertolan	O veículo está bloqueado		Status	0	NÃO	-21,7828	-46,6299
	27/08/2024 15:27:44	MG - POÇOS DE CALDAS - Rua Antônio Bertolan	Ignição ligada		Status	0	NÃO	-21,7828	-46,6299
	27/08/2024 15:27:26	MG - POÇOS DE CALDAS - Rua Antônio Bertolan	O veículo está bloqueado		Status	0	NÃO	-21,7828	-46,6299
	27/08/2024 15:27:26	MG - POÇOS DE CALDAS - Rua Antônio Bertolan	Ignição ligada		Evento	0	NÃO	-21,7828	-46,6299
	27/08/2024 15:27:26	MG - POÇOS DE CALDAS - Rua Antônio Bertolan	Parada do Veículo		Alerta de Software	0	NÃO	-21,7828	-46,6299
	27/08/2024 15:27:08	MG - POÇOS DE CALDAS - Rua Antônio Bertolan	Parada do Veículo		Alerta de Software	0	NÃO	-21,7828	-46,6299
	27/08/2024 15:27:08	MG - POÇOS DE CALDAS - Rua Antônio Bertolan	O veículo está bloqueado		Status	0	NÃO	-21,7828	-46,6299
	27/08/2024 15:27:08	MG - POÇOS DE CALDAS - Rua Antônio Bertolan	Ignição desligada		Evento	0	NÃO	-21,7828	-46,6299
	27/08/2024 15:25:44	MG - POÇOS DE CALDAS - Rua Antônio Bertolan	Ignição ligada		Status	0	NÃO	-21,7826	-46,6300
	27/08/2024 15:25:44	MG - POÇOS DE CALDAS - Rua Antônio Bertolan	O veículo está bloqueado		Status	0	NÃO	-21,7826	-46,6300

RELATÓRIO ANALÍTICO POR VEÍCULO




Período: 27/08/2024 00:00:00 à 01/09/2024 23:59:59

Identificador: QZC1J57 SIMONE FH 2020

Placa: QZC1J57

- Legenda:**
-  Mensagens enviadas do Veículo (Veículo -> Central)
 -  Mensagens enviadas do Veículo (Controle de Jornada Cliente)
 -  Mensagens enviadas da Central (Central -> Veículo)



Sentido:	Data e Hora:	Localização:	Mensagem:	Modo Emergência	Tipo Mensagem:	Vel. (Km/h)	Log ?	Latitude	Longitude
	27/08/2024 15:25:44	MG - POÇOS DE CALDAS - Rua Antônio Bertolan	Parada do Veículo		Alerta de Software	0	NÃO	-21,7826	-46,6300
	27/08/2024 15:23:44	MG - POÇOS DE CALDAS - Rua Antônio Bertolan	Parada do Veículo		Alerta de Software	0	NÃO	-21,7823	-46,6303
	27/08/2024 15:23:44	MG - POÇOS DE CALDAS - Rua Antônio Bertolan	Entrada em Área de Controle 'SP+MG+Rio - Raio 400Km'		Alerta de Software	0	NÃO	-21,7823	-46,6303
	27/08/2024 15:23:44	MG - POÇOS DE CALDAS - Rua Antônio Bertolan	O veículo está bloqueado		Status	0	NÃO	-21,7823	-46,6303
	27/08/2024 15:23:44	MG - POÇOS DE CALDAS - Rua Antônio Bertolan	Ignição ligada		Status	0	NÃO	-21,7823	-46,6303
	27/08/2024 15:23:37	MG - POÇOS DE CALDAS - Rua Antônio Bertolan	Parada do Veículo		Alerta de Software	0	NÃO	-21,7823	-46,6303
	27/08/2024 15:23:37	MG - POÇOS DE CALDAS - Rua Antônio Bertolan	Ignição ligada		Evento	0	NÃO	-21,7823	-46,6303
	27/08/2024 15:23:37	MG - POÇOS DE CALDAS - Rua Antônio Bertolan	O veículo está bloqueado		Status	0	NÃO	-21,7823	-46,6303
	27/08/2024 15:22:51	MG - POÇOS DE CALDAS - Rua Antônio Bertolan	Porta do Motorista aberta	LORA	Status	0	NÃO	-21,7822	-46,6302
	27/08/2024 15:22:51	MG - POÇOS DE CALDAS - Rua Antônio Bertolan	Posição Periódica Lora	LORA	Status	0	NÃO	-21,7822	-46,6302
	27/08/2024 15:22:51	MG - POÇOS DE CALDAS - Rua Antônio Bertolan	O pisca alerta está ligado	LORA	Status	0	NÃO	-21,7822	-46,6302
	27/08/2024 15:22:51	MG - POÇOS DE CALDAS - Rua Antônio Bertolan	Parada do Veículo	LORA	Alerta de Software	0	NÃO	-21,7822	-46,6302
	27/08/2024 15:22:51	MG - POÇOS DE CALDAS - Rua Antônio Bertolan	O veículo está bloqueado	LORA	Status	0	NÃO	-21,7822	-46,6302
	27/08/2024 15:22:40	MG - POÇOS DE CALDAS - Rua Antônio Bertolan	Parada do Veículo		Alerta de Software	0	NÃO	-21,7823	-46,6303
	27/08/2024 15:22:40	MG - POÇOS DE CALDAS - Rua Antônio Bertolan	Porta do Motorista aberta		Evento	0	NÃO	-21,7823	-46,6303
	27/08/2024 15:22:40	MG - POÇOS DE CALDAS - Rua Antônio Bertolan	O veículo está bloqueado		Status	0	NÃO	-21,7823	-46,6303
	27/08/2024 15:21:44	MG - POÇOS DE CALDAS - Rua Antônio Bertolan	O veículo está bloqueado		Status	0	NÃO	-21,7823	-46,6303
	27/08/2024 15:21:44	MG - POÇOS DE CALDAS - Rua Antônio Bertolan	Parada do Veículo		Alerta de Software	0	NÃO	-21,7823	-46,6303
	27/08/2024 15:19:44	MG - POÇOS DE CALDAS - Rua Antônio Bertolan	Parada do Veículo		Alerta de Software	0	NÃO	-21,7823	-46,6303
	27/08/2024 15:19:44	MG - POÇOS DE CALDAS - Rua Antônio Bertolan	O veículo está bloqueado		Status	0	NÃO	-21,7823	-46,6303
	27/08/2024 15:17:44	MG - POÇOS DE CALDAS - Rua Antônio Bertolan	O veículo está bloqueado		Status	0	NÃO	-21,7823	-46,6303
	27/08/2024 15:17:44	MG - POÇOS DE CALDAS - Rua Antônio Bertolan	Parada do Veículo		Alerta de Software	0	NÃO	-21,7823	-46,6303
	27/08/2024 15:15:44	MG - POÇOS DE CALDAS - Rua Antônio Bertolan	Parada do Veículo		Alerta de Software	0	NÃO	-21,7823	-46,6303
	27/08/2024 15:15:44	MG - POÇOS DE CALDAS - Rua Antônio Bertolan	O veículo está bloqueado		Status	0	NÃO	-21,7823	-46,6303
	27/08/2024 15:13:44	MG - POÇOS DE CALDAS - Rua Antônio Bertolan	O veículo está bloqueado		Status	0	NÃO	-21,7823	-46,6303
	27/08/2024 15:13:44	MG - POÇOS DE CALDAS - Rua Antônio Bertolan	Parada do Veículo		Alerta de Software	0	NÃO	-21,7823	-46,6303
	27/08/2024 15:11:44	MG - POÇOS DE CALDAS - Rua Antônio Bertolan	Parada do Veículo		Alerta de Software	0	NÃO	-21,7823	-46,6303
	27/08/2024 15:11:44	MG - POÇOS DE CALDAS - Rua Antônio Bertolan	O veículo está bloqueado		Status	0	NÃO	-21,7823	-46,6303
	27/08/2024 15:09:44	MG - POÇOS DE CALDAS - Rua Antônio Bertolan	O veículo está bloqueado		Status	0	NÃO	-21,7823	-46,6303
	27/08/2024 15:09:44	MG - POÇOS DE CALDAS - Rua Antônio Bertolan	Parada do Veículo		Alerta de Software	0	NÃO	-21,7823	-46,6303
	27/08/2024 15:07:44	MG - POÇOS DE CALDAS - Rua Antônio Bertolan	Parada do Veículo		Alerta de Software	0	NÃO	-21,7823	-46,6303
	27/08/2024 15:07:44	MG - POÇOS DE CALDAS - Rua Antônio Bertolan	O veículo está bloqueado		Status	0	NÃO	-21,7823	-46,6303
	27/08/2024 15:05:44	MG - POÇOS DE CALDAS - Rua Antônio Bertolan	O veículo está bloqueado		Status	0	NÃO	-21,7823	-46,6303
	27/08/2024 15:05:44	MG - POÇOS DE CALDAS - Rua Antônio Bertolan	Parada do Veículo		Alerta de Software	0	NÃO	-21,7823	-46,6303
	27/08/2024 15:03:44	MG - POÇOS DE CALDAS - Rua Antônio Bertolan	Parada do Veículo		Alerta de Software	0	NÃO	-21,7823	-46,6303
	27/08/2024 15:03:44	MG - POÇOS DE CALDAS - Rua Antônio Bertolan	O veículo está bloqueado		Status	0	NÃO	-21,7823	-46,6303
	27/08/2024 15:01:44	MG - POÇOS DE CALDAS - Rua Antônio Bertolan	O veículo está bloqueado		Status	0	NÃO	-21,7823	-46,6303

RELATÓRIO ANALÍTICO POR VEÍCULO






































Período: 27/08/2024 00:00:00 à 01/09/2024 23:59:59

Identificador: QZC1J57 SIMONE FH 2020

Placa: QZC1J57

- Legenda:**
-  Mensagens enviadas do Veículo (Veículo -> Central)
 -  Mensagens enviadas do Veículo (Controle de Jornada Cliente)
 -  Mensagens enviadas da Central (Central -> Veículo)






Sentido:	Data e Hora:	Localização:	Mensagem:	Modo Emergência	Tipo Mensagem:	Vel. (Km/h)	Log ?	Latitude	Longitude
	27/08/2024 15:01:44	MG - POÇOS DE CALDAS - Rua Antônio Bertolan	Parada do Veículo		Alerta de Software	0	NÃO	-21,7823	-46,6303
	27/08/2024 14:59:44	MG - POÇOS DE CALDAS - Rua Antônio Bertolan	Parada do Veículo		Alerta de Software	0	NÃO	-21,7823	-46,6303
	27/08/2024 14:59:44	MG - POÇOS DE CALDAS - Rua Antônio Bertolan	O veículo está bloqueado		Status	0	NÃO	-21,7823	-46,6303
	27/08/2024 14:59:44	MG - POÇOS DE CALDAS - Rua Antônio Bertolan	Porta do Carona aberta		Status	0	NÃO	-21,7823	-46,6303
	27/08/2024 14:59:13	MG - POÇOS DE CALDAS - Rua Antônio Bertolan	Porta do Carona aberta		Evento	0	NÃO	-21,7823	-46,6303
	27/08/2024 14:59:13	MG - POÇOS DE CALDAS - Rua Antônio Bertolan	O veículo está bloqueado		Status	0	NÃO	-21,7823	-46,6303
	27/08/2024 14:59:13	MG - POÇOS DE CALDAS - Rua Antônio Bertolan	Parada do Veículo		Alerta de Software	0	NÃO	-21,7823	-46,6303
	27/08/2024 14:58:56	MG - POÇOS DE CALDAS - Rua Antônio Bertolan	Parada do Veículo		Alerta de Software	0	NÃO	-21,7823	-46,6303
	27/08/2024 14:58:56	MG - POÇOS DE CALDAS - Rua Antônio Bertolan	O veículo está bloqueado		Status	0	NÃO	-21,7823	-46,6303
	27/08/2024 14:58:56	MG - POÇOS DE CALDAS - Rua Antônio Bertolan	Porta do Motorista aberta		Evento	0	NÃO	-21,7823	-46,6303
	27/08/2024 14:57:44	MG - POÇOS DE CALDAS - Rua Antônio Bertolan	O veículo está bloqueado		Status	0	NÃO	-21,7823	-46,6303
	27/08/2024 14:57:44	MG - POÇOS DE CALDAS - Rua Antônio Bertolan	Parada do Veículo		Alerta de Software	0	NÃO	-21,7823	-46,6303
	27/08/2024 14:55:44	MG - POÇOS DE CALDAS - Rua Antônio Bertolan	Parada do Veículo		Alerta de Software	0	NÃO	-21,7823	-46,6303
	27/08/2024 14:55:44	MG - POÇOS DE CALDAS - Rua Antônio Bertolan	O veículo está bloqueado		Status	0	NÃO	-21,7823	-46,6303
	27/08/2024 14:53:44	MG - POÇOS DE CALDAS - Rua Antônio Bertolan	O veículo está bloqueado		Status	0	NÃO	-21,7823	-46,6303
	27/08/2024 14:53:44	MG - POÇOS DE CALDAS - Rua Antônio Bertolan	Parada do Veículo		Alerta de Software	0	NÃO	-21,7823	-46,6303
	27/08/2024 14:51:44	MG - POÇOS DE CALDAS - Rua Antônio Bertolan	Parada do Veículo		Alerta de Software	0	NÃO	-21,7823	-46,6303
	27/08/2024 14:51:44	MG - POÇOS DE CALDAS - Rua Antônio Bertolan	O veículo está bloqueado		Status	0	NÃO	-21,7823	-46,6303
	27/08/2024 14:49:44	MG - POÇOS DE CALDAS - Rua Antônio Bertolan	O veículo está bloqueado		Status	0	NÃO	-21,7823	-46,6303
	27/08/2024 14:49:44	MG - POÇOS DE CALDAS - Rua Antônio Bertolan	Parada do Veículo		Alerta de Software	0	NÃO	-21,7823	-46,6303
	27/08/2024 14:47:44	MG - POÇOS DE CALDAS - Rua Antônio Bertolan	Parada do Veículo		Alerta de Software	0	NÃO	-21,7823	-46,6303
	27/08/2024 14:47:44	MG - POÇOS DE CALDAS - Rua Antônio Bertolan	O veículo está bloqueado		Status	0	NÃO	-21,7823	-46,6303
	27/08/2024 14:45:44	MG - POÇOS DE CALDAS - Rua Antônio Bertolan	O veículo está bloqueado		Status	0	NÃO	-21,7823	-46,6303
	27/08/2024 14:45:44	MG - POÇOS DE CALDAS - Rua Antônio Bertolan	Parada do Veículo		Alerta de Software	0	NÃO	-21,7823	-46,6303
	27/08/2024 14:43:44	MG - POÇOS DE CALDAS - Rua Antônio Bertolan	Parada do Veículo		Alerta de Software	0	NÃO	-21,7823	-46,6303
	27/08/2024 14:43:44	MG - POÇOS DE CALDAS - Rua Antônio Bertolan	O veículo está bloqueado		Status	0	NÃO	-21,7823	-46,6303
	27/08/2024 14:41:44	MG - POÇOS DE CALDAS - Rua Antônio Bertolan	O veículo está bloqueado		Status	0	NÃO	-21,7823	-46,6303
	27/08/2024 14:41:44	MG - POÇOS DE CALDAS - Rua Antônio Bertolan	Parada do Veículo		Alerta de Software	0	NÃO	-21,7823	-46,6303
	27/08/2024 14:39:44	MG - POÇOS DE CALDAS - Rua Antônio Bertolan	Parada do Veículo		Alerta de Software	0	NÃO	-21,7823	-46,6303
	27/08/2024 14:39:44	MG - POÇOS DE CALDAS - Rua Antônio Bertolan	O veículo está bloqueado		Status	0	NÃO	-21,7823	-46,6303
	27/08/2024 14:37:44	MG - POÇOS DE CALDAS - Rua Antônio Bertolan	O veículo está bloqueado		Status	0	NÃO	-21,7823	-46,6303
	27/08/2024 14:37:44	MG - POÇOS DE CALDAS - Rua Antônio Bertolan	Parada do Veículo		Alerta de Software	0	NÃO	-21,7823	-46,6303
	27/08/2024 14:35:44	MG - POÇOS DE CALDAS - Rua Antônio Bertolan	Parada do Veículo		Alerta de Software	0	NÃO	-21,7823	-46,6303
	27/08/2024 14:35:44	MG - POÇOS DE CALDAS - Rua Antônio Bertolan	O veículo está bloqueado		Status	0	NÃO	-21,7823	-46,6303
	27/08/2024 14:33:44	MG - POÇOS DE CALDAS - Rua Antônio Bertolan	O veículo está bloqueado		Status	0	NÃO	-21,7823	-46,6303
	27/08/2024 14:33:44	MG - POÇOS DE CALDAS - Rua Antônio Bertolan	Parada do Veículo		Alerta de Software	0	NÃO	-21,7823	-46,6303
	27/08/2024 14:31:44	MG - POÇOS DE CALDAS - Rua Antônio Bertolan	Parada do Veículo		Alerta de Software	0	NÃO	-21,7823	-46,6303

RELATÓRIO ANALÍTICO POR VEÍCULO


































Período: 27/08/2024 00:00:00 à 01/09/2024 23:59:59

Identificador: QZC1J57 SIMONE FH 2020

Placa: QZC1J57

- Legenda:**
-  Mensagens enviadas do Veículo (Veículo -> Central)
 -  Mensagens enviadas do Veículo (Controle de Jornada Cliente)
 -  Mensagens enviadas da Central (Central -> Veículo)



Sentido:	Data e Hora:	Localização:	Mensagem:	Modo Emergência	Tipo Mensagem:	Vel. (Km/h)	Log ?	Latitude	Longitude
	27/08/2024 14:31:44	MG - POÇOS DE CALDAS - Rua Antônio Bertolan	O veículo está bloqueado		Status	0	NÃO	-21,7823	-46,6303
	27/08/2024 14:29:44	MG - POÇOS DE CALDAS - Rua Antônio Bertolan	O veículo está bloqueado		Status	0	NÃO	-21,7823	-46,6303
	27/08/2024 14:29:44	MG - POÇOS DE CALDAS - Rua Antônio Bertolan	Parada do Veículo		Alerta de Software	0	NÃO	-21,7823	-46,6303
	27/08/2024 14:29:44	MG - POÇOS DE CALDAS - Rua Antônio Bertolan	Entrada em Área de Controle 'SP+MG+Rio - Raio 400Km'		Alerta de Software	0	NÃO	-21,7823	-46,6303
	27/08/2024 14:27:44	MG - POÇOS DE CALDAS - Rua Antônio Bertolan	Parada do Veículo		Alerta de Software	0	NÃO	-21,7823	-46,6303
	27/08/2024 14:27:44	MG - POÇOS DE CALDAS - Rua Antônio Bertolan	O veículo está bloqueado		Status	0	NÃO	-21,7823	-46,6303
	27/08/2024 14:26:37	MG - POÇOS DE CALDAS - Rua Antônio Bertolan	Porta do Motorista aberta		Evento	0	NÃO	-21,7823	-46,6303
	27/08/2024 14:26:37	MG - POÇOS DE CALDAS - Rua Antônio Bertolan	O veículo está bloqueado		Status	0	NÃO	-21,7823	-46,6303
	27/08/2024 14:26:37	MG - POÇOS DE CALDAS - Rua Antônio Bertolan	Parada do Veículo		Alerta de Software	0	NÃO	-21,7823	-46,6303
	27/08/2024 14:26:20	MG - POÇOS DE CALDAS - Rua Antônio Bertolan	O veículo está bloqueado		Status	0	NÃO	-21,7823	-46,6303
	27/08/2024 14:26:20	MG - POÇOS DE CALDAS - Rua Antônio Bertolan	Senha identificada, condutor KLEBER MARCANTE		Evento	0	NÃO	-21,7823	-46,6303
	27/08/2024 14:26:19	MG - POÇOS DE CALDAS - Rua Antônio Bertolan	Ignição desligada		Evento	0	NÃO	-21,7823	-46,6303
	27/08/2024 14:26:19	MG - POÇOS DE CALDAS - Rua Antônio Bertolan	O veículo está bloqueado		Status	0	NÃO	-21,7823	-46,6303
	27/08/2024 14:25:58	MG - POÇOS DE CALDAS - Rua Antônio Bertolan	CHEGADA NO CLIENTE CHEGADA NO CLIENTE		Macro		NÃO	-21,7823	-46,6303
	27/08/2024 14:25:44	MG - POÇOS DE CALDAS - Rua Antônio Bertolan	Ignição ligada		Status	1	NÃO	-21,7822	-46,6303
	27/08/2024 14:23:44	MG - POÇOS DE CALDAS - Avenida João Pinheiro	Ignição ligada		Status	45	NÃO	-21,7803	-46,6345
	27/08/2024 14:21:44	MG - POÇOS DE CALDAS - Próx. Avenida João Pinheiro	Ignição ligada		Status	57	NÃO	-21,7914	-46,6407
	27/08/2024 14:19:44	MG - POÇOS DE CALDAS - BR-267	Ignição ligada		Status	65	NÃO	-21,8046	-46,6522
	27/08/2024 14:17:44	MG - POÇOS DE CALDAS - BR-267	Ignição ligada		Status	70	NÃO	-21,8211	-46,6649
	27/08/2024 14:15:44	MG - POÇOS DE CALDAS - BR-267	Ignição ligada		Status	54	NÃO	-21,8343	-46,6703
	27/08/2024 14:13:44	MG - POÇOS DE CALDAS - BR-267	Ignição ligada		Status	16	NÃO	-21,8435	-46,6783
	27/08/2024 14:13:30	MG - POÇOS DE CALDAS - Rodovia MG-060	Ignição ligada		Status	3	NÃO	-21,8436	-46,6784
	27/08/2024 14:11:44	SP - ÁGUAS DA PRATA - Rodovia Governador Dr. Adhemar P. de Barros	Ignição ligada		Status	49	NÃO	-21,8471	-46,6835
	27/08/2024 14:09:44	SP - ÁGUAS DA PRATA - Próx. Rodovia Governador Dr. Adhemar P. de Barros	Ignição ligada		Status	60	NÃO	-21,8602	-46,6894
	27/08/2024 14:07:44	SP - ÁGUAS DA PRATA - Rodovia Governador Dr. Adhemar P. de Barros	Ignição ligada		Status	55	SIM	-21,8736	-46,6947
	27/08/2024 14:05:44	SP - ÁGUAS DA PRATA - Próx. Rodovia Governador Dr. Adhemar P. de Barros	Ignição ligada		Status	55	SIM	-21,8875	-46,7001
	27/08/2024 14:03:44	SP - ÁGUAS DA PRATA - Rodovia Governador Dr. Adhemar P. de Barros	Ignição ligada		Status	68	SIM	-21,9055	-46,6968
	27/08/2024 14:01:44	SP - ÁGUAS DA PRATA - Próx. Rodovia Governador Dr. Adhemar P. de Barros	Ignição ligada		Status	62	SIM	-21,9224	-46,6983
	27/08/2024 13:59:44	SP - ÁGUAS DA PRATA - Próx. Rodovia Governador Dr. Adhemar P. de Barros	Ignição ligada		Status	45	NÃO	-21,9366	-46,6970
	27/08/2024 13:59:44	SP - ÁGUAS DA PRATA - Próx. Rodovia Governador Dr. Adhemar P. de Barros	Entrada em Área de Controle 'SP+MG+Rio - Raio 400Km'		Alerta de Software	45	NÃO	-21,9366	-46,6970
	27/08/2024 13:57:44	SP - ÁGUAS DA PRATA - Rodovia Governador Dr. Adhemar P. de Barros	Ignição ligada		Status	51	NÃO	-21,9332	-46,7111
	27/08/2024 13:55:44	SP - ÁGUAS DA PRATA - Rodovia Governador Dr. Adhemar P. de Barros	Ignição ligada		Status	32	NÃO	-21,9380	-46,7150
	27/08/2024 13:53:44	SP - ÁGUAS DA PRATA - Rodovia Governador Dr. Adhemar P. de Barros	Ignição ligada		Status	34	NÃO	-21,9457	-46,7174

RELATÓRIO ANALÍTICO POR VEÍCULO

Período: 27/08/2024 00:00:00 à 01/09/2024 23:59:59

Identificador: QZC1J57 SIMONE FH 2020

Placa: QZC1J57

Legenda:

Mensagens enviadas do Veículo (Veículo -> Central)

Mensagens enviadas do Veículo (Controle de Jornada Cliente)




Mensagens enviadas da Central (Central -> Veículo)


































Sentido:	Data e Hora:	Localização:	Mensagem:	Modo Emergência	Tipo Mensagem:	Vel. (Km/h)	Log ?	Latitude	Longitude
	27/08/2024 13:51:44	SP - ÁGUAS DA PRATA - Rodovia Governador Dr. Adhemar P. de Barros	Ignição ligada		Status	57	NÃO	-21,9520	-46,7232
	27/08/2024 13:49:44	SP - SÃO JOÃO DA BOA VISTA - Rodovia Governador Dr. Adhemar P. de Barros	Ignição ligada		Status	55	NÃO	-21,9627	-46,7371
	27/08/2024 13:47:44	SP - SÃO JOÃO DA BOA VISTA - Rodovia Governador Dr. Adhemar P. de Barros	Ignição ligada		Status	59	NÃO	-21,9741	-46,7511
	27/08/2024 13:45:44	SP - SÃO JOÃO DA BOA VISTA - Rua Breno P. de Oliveira	Ignição ligada		Status	60	NÃO	-21,9783	-46,7701
	27/08/2024 13:43:44	SP - SÃO JOÃO DA BOA VISTA - Avenida Marginal I	Ignição ligada		Status	72	NÃO	-21,9842	-46,7879
	27/08/2024 13:43:44	SP - SÃO JOÃO DA BOA VISTA - Avenida Marginal I	Entrada em Área de Controle 'SP+MG+Rio - Raio 400Km'		Alerta de Software	72	NÃO	-21,9842	-46,7879
	27/08/2024 13:41:44	SP - SÃO JOÃO DA BOA VISTA - Avenida Marginal I	Ignição ligada		Status	64	NÃO	-21,9927	-46,8019
	27/08/2024 13:39:44	SP - SÃO JOÃO DA BOA VISTA - Rodovia Dom Tomás Vaquero	Ignição ligada		Status	52	NÃO	-22,0004	-46,8191
	27/08/2024 13:37:44	SP - SÃO JOÃO DA BOA VISTA - Rodovia Dom Tomás Vaquero	Entrada em Área de Controle 'SP+MG+Rio - Raio 400Km'		Alerta de Software	72	NÃO	-22,0083	-46,8362
	27/08/2024 13:37:44	SP - SÃO JOÃO DA BOA VISTA - Rodovia Dom Tomás Vaquero	Ignição ligada		Status	72	NÃO	-22,0083	-46,8362
	27/08/2024 13:35:44	SP - SÃO JOÃO DA BOA VISTA - Rodovia Dom Tomás Vaquero	Ignição ligada		Status	42	NÃO	-22,0147	-46,8522
	27/08/2024 13:35:44	SP - SÃO JOÃO DA BOA VISTA - Rodovia Dom Tomás Vaquero	Entrada em Área de Controle 'SP+MG+Rio - Raio 400Km'		Alerta de Software	42	NÃO	-22,0147	-46,8522
	27/08/2024 13:33:44	SP - SÃO JOÃO DA BOA VISTA - Rodovia Dom Tomás Vaquero	Ignição ligada		Status	77	NÃO	-22,0209	-46,8702
	27/08/2024 13:31:44	SP - AGUAÍ - Rodovia Vereador Rubens Leme Asprino	Ignição ligada		Status	73	NÃO	-22,0275	-46,8894
	27/08/2024 13:31:44	SP - AGUAÍ - Rodovia Vereador Rubens Leme Asprino	Entrada em Área de Controle 'SP+MG+Rio - Raio 400Km'		Alerta de Software	73	NÃO	-22,0275	-46,8894
	27/08/2024 13:29:44	SP - AGUAÍ - Rodovia Vereador Rubens Leme Asprino	Ignição ligada		Status	77	NÃO	-22,0348	-46,9107
	27/08/2024 13:27:44	SP - AGUAÍ - Próx. Rodovia Vereador Rubens Leme Asprino	Ignição ligada		Status	69	NÃO	-22,0445	-46,9294
	27/08/2024 13:25:44	SP - AGUAÍ - Rodovia Vereador Rubens Leme Asprino	Ignição ligada		Status	64	NÃO	-22,0543	-46,9470
	27/08/2024 13:23:44	SP - AGUAÍ - Rodovia Vereador Rubens Leme Asprino	Ignição ligada		Status	59	NÃO	-22,0640	-46,9642
	27/08/2024 13:21:44	SP - AGUAÍ - Rodovia Vereador Rubens Leme Asprino	Ignição ligada		Status	57	NÃO	-22,0721	-46,9809
	27/08/2024 13:19:44	SP - AGUAÍ - Rodovia Vereador Rubens Leme Asprino	Ignição ligada		Status	77	NÃO	-22,0864	-46,9941
	27/08/2024 13:19:44	SP - AGUAÍ - Rodovia Vereador Rubens Leme Asprino	Entrada em Área de Controle 'SP+MG+Rio - Raio 400Km'		Alerta de Software	77	NÃO	-22,0864	-46,9941
	27/08/2024 13:17:44	SP - AGUAÍ - Rodovia Deputado Mário Beni	Ignição ligada		Status	60	NÃO	-22,1032	-47,0030
	27/08/2024 13:15:44	SP - MOGI GUAÇU - Rodovia Deputado Mário Beni	Ignição ligada		Status	71	NÃO	-22,1228	-47,0013
	27/08/2024 13:13:44	SP - MOGI GUAÇU - Rodovia Deputado Mário Beni	Ignição ligada		Status	59	NÃO	-22,1448	-46,9961
	27/08/2024 13:11:44	SP - MOGI GUAÇU - Rodovia Deputado Mário Beni	Ignição ligada		Status	59	NÃO	-22,1611	-46,9924
	27/08/2024 13:09:44	SP - MOGI GUAÇU - Rodovia Deputado Mário Beni	Ignição ligada		Status	83	NÃO	-22,1773	-46,9888
	27/08/2024 13:07:44	SP - MOGI GUAÇU - Rodovia Deputado Mário Beni	Ignição ligada		Status	67	NÃO	-22,1969	-46,9846
	27/08/2024 13:05:44	SP - MOGI GUAÇU - Rodovia Deputado Mário Beni	Ignição ligada		Status	79	NÃO	-22,2187	-46,9800
	27/08/2024 13:03:44	SP - MOGI GUAÇU - Rodovia Deputado Mário Beni	Ignição ligada		Status	70	NÃO	-22,2375	-46,9782
	27/08/2024 13:01:44	SP - MOGI GUAÇU - Rodovia Deputado Mário Beni	Ignição ligada		Status	67	NÃO	-22,2578	-46,9767
	27/08/2024 12:59:44	SP - MOGI GUAÇU - Rodovia Deputado Mário Beni	Ignição ligada		Status	60	NÃO	-22,2754	-46,9745
	27/08/2024 12:57:44	SP - MOGI GUAÇU - Rodovia Deputado Mário Beni	Ignição ligada		Status	74	NÃO	-22,2959	-46,9692
	27/08/2024 12:55:44	SP - MOGI GUAÇU - Rodovia Deputado Mário Beni	Ignição ligada		Status	65	NÃO	-22,3152	-46,9642
	27/08/2024 12:53:44	SP - MOGI GUAÇU - Rodovia Deputado Mário Beni	Ignição ligada		Status	77	NÃO	-22,3349	-46,9591
	27/08/2024 12:51:44	SP - MOGI GUAÇU - Rodovia Deputado Mário Beni	Ignição ligada		Status	57	NÃO	-22,3528	-46,9600

RELATÓRIO ANALÍTICO POR VEÍCULO

Período: 27/08/2024 00:00:00 à 01/09/2024 23:59:59
Identificador: QZC1J57 SIMONE FH 2020
Placa: QZC1J57

- Legenda:**
-  Mensagens enviadas do Veículo (Veículo -> Central)
 -  Mensagens enviadas do Veículo (Controle de Jornada Cliente)
 -  Mensagens enviadas da Central (Central -> Veículo)






Sentido:	Data e Hora:	Localização:	Mensagem:	Modo Emergência	Tipo Mensagem:	Vel. (Km/h)	Log ?	Latitude	Longitude
	27/08/2024 12:49:44	SP - MOGI GUAÇU - Rodovia Deputado Mário Beni	Ignição ligada		Status	74	NÃO	-22,3683	-46,9701
	27/08/2024 12:47:44	SP - MOGI MIRIM - Rodovia Adhemar de Barros	Ignição ligada		Status	65	NÃO	-22,3880	-46,9716
	27/08/2024 12:45:44	SP - MOGI MIRIM - Rodovia Adhemar de Barros	Ignição ligada		Status	73	NÃO	-22,4084	-46,9757
	27/08/2024 12:43:44	SP - MOGI MIRIM - Rodovia Adhemar de Barros	Ignição ligada		Status	57	NÃO	-22,4267	-46,9823
	27/08/2024 12:41:44	SP - MOGI MIRIM - Rodovia Adhemar de Barros	Ignição ligada		Status	62	NÃO	-22,4451	-46,9840
	27/08/2024 12:39:44	SP - MOGI MIRIM - Rodovia Adhemar de Barros	Ignição ligada		Status	49	NÃO	-22,4640	-46,9819
	27/08/2024 12:37:44	SP - MOGI MIRIM - Rodovia Adhemar de Barros	Ignição ligada		Status	58	NÃO	-22,4816	-46,9812
	27/08/2024 12:35:44	SP - MOGI MIRIM - Rodovia Adhemar de Barros	Ignição ligada		Status	76	NÃO	-22,5005	-46,9843
	27/08/2024 12:33:44	SP - MOGI MIRIM - Rodovia Adhemar de Barros	Ignição ligada		Status	69	NÃO	-22,5194	-46,9910
	27/08/2024 12:32:25	SP - MOGI MIRIM - Rodovia Adhemar de Barros			Posição Normal	52	NÃO	-22,5305	-46,9936
	27/08/2024 12:31:44	SP - MOGI MIRIM - Rodovia Adhemar de Barros	Ignição ligada		Status	55	NÃO	-22,5356	-46,9952
	27/08/2024 12:29:44	SP - MOGI MIRIM - Rodovia Adhemar de Barros	Ignição ligada		Status	57	NÃO	-22,5542	-46,9988
	27/08/2024 12:27:44	SP - SANTO ANTÔNIO DE POSSE - Rodovia Adhemar de Barros	Ignição ligada		Status	72	NÃO	-22,5745	-47,0039
	27/08/2024 12:25:44	SP - SANTO ANTÔNIO DE POSSE - Rodovia Adhemar de Barros	Ignição ligada		Status	50	NÃO	-22,5930	-47,0070
	27/08/2024 12:23:44	SP - SANTO ANTÔNIO DE POSSE - Rodovia Adhemar de Barros	Ignição ligada		Status	65	NÃO	-22,6119	-47,0071
	27/08/2024 12:21:44	SP - SANTO ANTÔNIO DE POSSE - Rodovia Adhemar de Barros	Ignição ligada		Status	41	NÃO	-22,6313	-47,0052
	27/08/2024 12:20:15	SP - JAGUARIÚNA - Próx. Rodovia Adhemar de Barros	Ignição ligada		Evento	3	NÃO	-22,6351	-47,0033
	27/08/2024 12:19:44	SP - JAGUARIÚNA - Próx. Rodovia Adhemar de Barros	Parada do Veículo		Alerta de Software	0	NÃO	-22,6351	-47,0033
	27/08/2024 12:19:33	SP - JAGUARIÚNA - Próx. Rodovia Adhemar de Barros	Senha identificada, condutor KLEBER MARCANTE		Evento	0	NÃO	-22,6351	-47,0033
	27/08/2024 12:19:33	SP - JAGUARIÚNA - Próx. Rodovia Adhemar de Barros	O veículo está bloqueado		Status	0	NÃO	-22,6351	-47,0033
	27/08/2024 12:19:33	SP - JAGUARIÚNA - Próx. Rodovia Adhemar de Barros	Parada do Veículo		Alerta de Software	0	NÃO	-22,6351	-47,0033
	27/08/2024 12:19:15	SP - JAGUARIÚNA - Próx. Rodovia Adhemar de Barros	REINICIO DE VIAGEM REINICIO DE VIAGEM		Macro		NÃO	-22,6351	-47,0033
	27/08/2024 12:17:44	SP - JAGUARIÚNA - Próx. Rodovia Adhemar de Barros	O veículo está bloqueado		Status	0	NÃO	-22,6351	-47,0033
	27/08/2024 12:17:44	SP - JAGUARIÚNA - Próx. Rodovia Adhemar de Barros	Parada do Veículo		Alerta de Software	0	NÃO	-22,6351	-47,0033
	27/08/2024 12:15:44	SP - JAGUARIÚNA - Próx. Rodovia Adhemar de Barros	Parada do Veículo		Alerta de Software	0	NÃO	-22,6351	-47,0033
	27/08/2024 12:15:44	SP - JAGUARIÚNA - Próx. Rodovia Adhemar de Barros	O veículo está bloqueado		Status	0	NÃO	-22,6351	-47,0033
	27/08/2024 12:13:44	SP - JAGUARIÚNA - Próx. Rodovia Adhemar de Barros	O veículo está bloqueado		Status	0	NÃO	-22,6351	-47,0033
	27/08/2024 12:13:44	SP - JAGUARIÚNA - Próx. Rodovia Adhemar de Barros	Parada do Veículo		Alerta de Software	0	NÃO	-22,6351	-47,0033
	27/08/2024 12:11:44	SP - JAGUARIÚNA - Próx. Rodovia Adhemar de Barros	Parada do Veículo		Alerta de Software	0	NÃO	-22,6351	-47,0033
	27/08/2024 12:11:44	SP - JAGUARIÚNA - Próx. Rodovia Adhemar de Barros	O veículo está bloqueado		Status	0	NÃO	-22,6351	-47,0033
	27/08/2024 12:10:33	SP - JAGUARIÚNA - Próx. Rodovia Adhemar de Barros	O veículo está bloqueado		Status	0	NÃO	-22,6351	-47,0033
	27/08/2024 12:10:33	SP - JAGUARIÚNA - Próx. Rodovia Adhemar de Barros	Ignição desligada		Evento	0	NÃO	-22,6351	-47,0033
	27/08/2024 12:10:33	SP - JAGUARIÚNA - Próx. Rodovia Adhemar de Barros	Parada do Veículo		Alerta de Software	0	NÃO	-22,6351	-47,0033
	27/08/2024 12:10:13	SP - JAGUARIÚNA - Próx. Rodovia Adhemar de Barros	Movimentação com Status Bloqueado		Alerta de Software	6	NÃO	-22,6352	-47,0032
	27/08/2024 12:10:13	SP - JAGUARIÚNA - Próx. Rodovia Adhemar de Barros	Ignição ligada		Evento	6	NÃO	-22,6352	-47,0032
	27/08/2024 12:10:13	SP - JAGUARIÚNA - Próx. Rodovia Adhemar de Barros	O veículo está bloqueado		Status	6	NÃO	-22,6352	-47,0032

RELATÓRIO ANALÍTICO POR VEÍCULO






































Período: 27/08/2024 00:00:00 à 01/09/2024 23:59:59

Identificador: QZC1J57 SIMONE FH 2020

Placa: QZC1J57

- Legenda:**
-  Mensagens enviadas do Veículo (Veículo -> Central)
 -  Mensagens enviadas do Veículo (Controle de Jornada Cliente)
 -  Mensagens enviadas da Central (Central -> Veículo)



Sentido:	Data e Hora:	Localização:	Mensagem:	Modo Emergência	Tipo Mensagem:	Vel. (Km/h)	Log ?	Latitude	Longitude
	27/08/2024 12:09:44	SP - JAGUARIÚNA - Próx. Rodovia Adhemar de Barros	Porta do Motorista aberta		Status	0	NÃO	-22,6352	-47,0032
	27/08/2024 12:09:44	SP - JAGUARIÚNA - Próx. Rodovia Adhemar de Barros	Parada do Veículo		Alerta de Software	0	NÃO	-22,6352	-47,0032
	27/08/2024 12:09:44	SP - JAGUARIÚNA - Próx. Rodovia Adhemar de Barros	O veículo está bloqueado		Status	0	NÃO	-22,6352	-47,0032
	27/08/2024 12:09:27	SP - JAGUARIÚNA - Próx. Rodovia Adhemar de Barros	Parada do Veículo		Alerta de Software	0	NÃO	-22,6352	-47,0032
	27/08/2024 12:09:27	SP - JAGUARIÚNA - Próx. Rodovia Adhemar de Barros	O veículo está bloqueado		Status	0	NÃO	-22,6352	-47,0032
	27/08/2024 12:09:27	SP - JAGUARIÚNA - Próx. Rodovia Adhemar de Barros	Porta do Motorista aberta		Evento	0	NÃO	-22,6352	-47,0032
	27/08/2024 12:07:44	SP - JAGUARIÚNA - Próx. Rodovia Adhemar de Barros	Parada do Veículo		Alerta de Software	0	NÃO	-22,6352	-47,0032
	27/08/2024 12:07:44	SP - JAGUARIÚNA - Próx. Rodovia Adhemar de Barros	O veículo está bloqueado		Status	0	NÃO	-22,6352	-47,0032
	27/08/2024 12:05:44	SP - JAGUARIÚNA - Próx. Rodovia Adhemar de Barros	O veículo está bloqueado		Status	0	NÃO	-22,6352	-47,0032
	27/08/2024 12:05:44	SP - JAGUARIÚNA - Próx. Rodovia Adhemar de Barros	Parada do Veículo		Alerta de Software	0	NÃO	-22,6352	-47,0032
	27/08/2024 12:03:44	SP - JAGUARIÚNA - Próx. Rodovia Adhemar de Barros	Parada do Veículo		Alerta de Software	0	NÃO	-22,6352	-47,0032
	27/08/2024 12:03:44	SP - JAGUARIÚNA - Próx. Rodovia Adhemar de Barros	O veículo está bloqueado		Status	0	NÃO	-22,6352	-47,0032
	27/08/2024 12:03:44	SP - JAGUARIÚNA - Próx. Rodovia Adhemar de Barros	Porta do Motorista aberta		Status	0	NÃO	-22,6352	-47,0032
	27/08/2024 12:03:37	SP - JAGUARIÚNA - Próx. Rodovia Adhemar de Barros	Porta do Motorista aberta		Evento	0	NÃO	-22,6352	-47,0032
	27/08/2024 12:03:37	SP - JAGUARIÚNA - Próx. Rodovia Adhemar de Barros	O veículo está bloqueado		Status	0	NÃO	-22,6352	-47,0032
	27/08/2024 12:03:37	SP - JAGUARIÚNA - Próx. Rodovia Adhemar de Barros	Parada do Veículo		Alerta de Software	0	NÃO	-22,6352	-47,0032
	27/08/2024 12:03:11	SP - JAGUARIÚNA - Próx. Rodovia Adhemar de Barros	O veículo está bloqueado		Status	0	NÃO	-22,6352	-47,0032
	27/08/2024 12:03:11	SP - JAGUARIÚNA - Próx. Rodovia Adhemar de Barros	Ignição desligada		Evento	0	NÃO	-22,6352	-47,0032
	27/08/2024 12:03:10	SP - JAGUARIÚNA - Próx. Rodovia Adhemar de Barros	Senha identificada, condutor KLEBER MARCANTE		Evento	0	NÃO	-22,6352	-47,0032
	27/08/2024 12:03:10	SP - JAGUARIÚNA - Próx. Rodovia Adhemar de Barros	Ignição ligada		Status	0	NÃO	-22,6352	-47,0032
	27/08/2024 12:03:10	SP - JAGUARIÚNA - Próx. Rodovia Adhemar de Barros	O veículo está bloqueado		Status	0	NÃO	-22,6352	-47,0032
	27/08/2024 12:02:51	SP - JAGUARIÚNA - Próx. Rodovia Adhemar de Barros	PARADA ALIMENTACAO PARADA ALIMENTACAO		Macro		NÃO	-22,6352	-47,0032
	27/08/2024 12:01:44	SP - JAGUARIÚNA - Próx. Rodovia Adhemar de Barros	Ignição ligada		Status	8	NÃO	-22,6357	-47,0032
	27/08/2024 11:59:44	SP - JAGUARIÚNA - Rodovia Adhemar de Barros	Ignição ligada		Status	35	NÃO	-22,6469	-47,0055
	27/08/2024 11:57:44	SP - JAGUARIÚNA - Rodovia Adhemar de Barros	Ignição ligada		Status	81	NÃO	-22,6648	-47,0029
	27/08/2024 11:55:44	SP - JAGUARIÚNA - Rodovia Adhemar de Barros	Ignição ligada		Status	57	NÃO	-22,6831	-47,0082
	27/08/2024 11:53:44	SP - JAGUARIÚNA - Rodovia Adhemar de Barros	Ignição ligada		Status	75	NÃO	-22,6993	-47,0128
	27/08/2024 11:51:44	SP - JAGUARIÚNA - Rodovia Adhemar de Barros	Ignição ligada		Status	69	NÃO	-22,7184	-47,0138
	27/08/2024 11:49:44	SP - JAGUARIÚNA - Rodovia Adhemar de Barros	Ignição ligada		Status	76	NÃO	-22,7367	-47,0172
	27/08/2024 11:47:44	SP - CAMPINAS - SP-340	Ignição ligada		Status	64	NÃO	-22,7586	-47,0209
	27/08/2024 11:45:44	SP - CAMPINAS - Próx. SP-340	Ignição ligada		Status	50	NÃO	-22,7749	-47,0223
	27/08/2024 11:43:44	SP - CAMPINAS - SP-340	Ignição ligada		Status	72	NÃO	-22,7910	-47,0315
	27/08/2024 11:41:44	SP - CAMPINAS - SP-340	Ignição ligada		Status	65	NÃO	-22,8093	-47,0339
	27/08/2024 11:39:44	SP - CAMPINAS - SP-340	Ignição ligada		Status	61	NÃO	-22,8296	-47,0330
	27/08/2024 11:39:44	SP - CAMPINAS - SP-340	Entrada em Área de Controle 'SP ATÉ CAMPINAS - RAI0 90Km'		Alerta de Software	61	NÃO	-22,8296	-47,0330
	27/08/2024 11:39:44	SP - CAMPINAS - SP-340	Entrada em Área de Controle 'SP+MG+Rio - Raio 400Km'		Alerta de Software	61	NÃO	-22,8296	-47,0330
	27/08/2024 11:37:44	SP - CAMPINAS - Próx. Rodovia Dom Pedro I	Ignição ligada		Status	56	NÃO	-22,8451	-47,0346

RELATÓRIO ANALÍTICO POR VEÍCULO

Período: 27/08/2024 00:00:00 à 01/09/2024 23:59:59

Identificador: QZC1J57 SIMONE FH 2020

Placa: QZC1J57

Legenda:

Mensagens enviadas do Veículo (Veículo -> Central)

Mensagens enviadas do Veículo (Controle de Jornada Cliente)

Mensagens enviadas da Central (Central -> Veículo)



Sentido:	Data e Hora:	Localização:	Mensagem:	Modo Emergência	Tipo Mensagem:	Vel. (Km/h)	Log ?	Latitude	Longitude
	27/08/2024 11:35:44	SP - CAMPINAS - Rodovia Dom Pedro I	Ignição ligada		Status	60	NÃO	-22,8619	-47,0219
	27/08/2024 11:33:44	SP - CAMPINAS - Rodovia Dom Pedro I	Ignição ligada		Status	61	NÃO	-22,8808	-47,0143
	27/08/2024 11:31:44	SP - CAMPINAS - Rodovia José Roberto Magalhães Teixeira	Ignição ligada		Status	64	NÃO	-22,9007	-47,0066
	27/08/2024 11:29:44	SP - CAMPINAS - Rodovia José Roberto Magalhães Teixeira	Ignição ligada		Status	65	NÃO	-22,9186	-47,0122
	27/08/2024 11:27:44	SP - CAMPINAS - Rodovia José Roberto Magalhães Teixeira	Ignição ligada		Status	79	NÃO	-22,9400	-47,0119
	27/08/2024 11:25:44	SP - VALINHOS - Rodovia José Roberto Magalhães Teixeira	Ignição ligada		Status	75	NÃO	-22,9570	-47,0227
	27/08/2024 11:23:44	SP - VALINHOS - Rodovia José Roberto Magalhães Teixeira	Ignição ligada		Status	65	NÃO	-22,9733	-47,0329
	27/08/2024 11:21:44	SP - VALINHOS - Rodovia José Roberto Magalhães Teixeira	Ignição ligada		Status	66	NÃO	-22,9841	-47,0499
	27/08/2024 11:19:44	SP - CAMPINAS - Rodovia José Roberto Magalhães Teixeira	Ignição ligada		Status	63	NÃO	-22,9922	-47,0696
	27/08/2024 11:17:44	SP - CAMPINAS - Rodovia José Roberto Magalhães Teixeira	Ignição ligada		Status	66	NÃO	-23,0048	-47,0829
	27/08/2024 11:15:44	SP - CAMPINAS - Rodovia dos Bandeirantes	Ignição ligada		Status	68	NÃO	-23,0204	-47,0787
	27/08/2024 11:13:44	SP - CAMPINAS - Rodovia dos Bandeirantes	Ignição ligada		Status	61	NÃO	-23,0381	-47,0687
	27/08/2024 11:13:44	SP - CAMPINAS - Rodovia dos Bandeirantes	Entrada em Área de Controle 'SP ATÉ CAMPINAS - RAI0 90Km'		Alerta de Software	61	NÃO	-23,0381	-47,0687
	27/08/2024 11:13:44	SP - CAMPINAS - Rodovia dos Bandeirantes	Entrada em Área de Controle 'SP+MG+Rio - Raio 400Km'		Alerta de Software	61	NÃO	-23,0381	-47,0687
	27/08/2024 11:11:44	SP - CAMPINAS - Rodovia dos Bandeirantes	Ignição ligada		Status	60	NÃO	-23,0493	-47,0532
	27/08/2024 11:09:44	SP - ITUPEVA - Rodovia dos Bandeirantes	Ignição ligada		Status	62	NÃO	-23,0608	-47,0407
	27/08/2024 11:07:44	SP - ITUPEVA - Rodovia dos Bandeirantes	Ignição ligada		Status	72	NÃO	-23,0767	-47,0269
	27/08/2024 11:05:43	SP - ITUPEVA - Rodovia dos Bandeirantes	Ignição ligada		Status	71	NÃO	-23,0952	-47,0162
	27/08/2024 11:03:43	SP - ITUPEVA - Rodovia dos Bandeirantes	Ignição ligada		Status	77	NÃO	-23,1127	-47,0010
	27/08/2024 11:01:43	SP - JUNDIAÍ - Rodovia dos Bandeirantes	Ignição ligada		Status	57	NÃO	-23,1251	-46,9852
	27/08/2024 10:59:43	SP - JUNDIAÍ - Rodovia dos Bandeirantes	Ignição ligada		Status	69	NÃO	-23,1407	-46,9743
	27/08/2024 10:57:43	SP - JUNDIAÍ - Rodovia dos Bandeirantes	Ignição ligada		Status	58	NÃO	-23,1526	-46,9577
	27/08/2024 10:55:43	SP - JUNDIAÍ - Rodovia dos Bandeirantes	Ignição ligada		Status	79	NÃO	-23,1683	-46,9413
	27/08/2024 10:55:43	SP - JUNDIAÍ - Rodovia dos Bandeirantes	Entrada em Área de Controle 'SP ATÉ CAMPINAS - RAI0 90Km'		Alerta de Software	79	NÃO	-23,1683	-46,9413
	27/08/2024 10:55:43	SP - JUNDIAÍ - Rodovia dos Bandeirantes	Entrada em Área de Controle 'SP+MG+Rio - Raio 400Km'		Alerta de Software	79	NÃO	-23,1683	-46,9413
	27/08/2024 10:53:43	SP - JUNDIAÍ - Rodovia dos Bandeirantes	Ignição ligada		Status	75	NÃO	-23,1881	-46,9320
	27/08/2024 10:51:43	SP - JUNDIAÍ - Rodovia dos Bandeirantes	Ignição ligada		Status	59	NÃO	-23,2071	-46,9252
	27/08/2024 10:49:43	SP - JUNDIAÍ - Rodovia dos Bandeirantes	Ignição ligada		Status	69	NÃO	-23,2227	-46,9077
	27/08/2024 10:47:43	SP - JUNDIAÍ - Rodovia dos Bandeirantes	Ignição ligada		Status	65	NÃO	-23,2340	-46,8925
	27/08/2024 10:45:43	SP - JUNDIAÍ - Rodovia dos Bandeirantes	Ignição ligada		Status	81	NÃO	-23,2491	-46,8767
	27/08/2024 10:43:45	SP - JUNDIAÍ - Rodovia dos Bandeirantes	Ignição ligada		Status	73	NÃO	-23,2639	-46,8637
	27/08/2024 10:43:45	SP - JUNDIAÍ - Rodovia dos Bandeirantes	Botão de aviso de cabine pressionado		Evento	73	NÃO	-23,2639	-46,8637
	27/08/2024 10:43:43	SP - JUNDIAÍ - Rodovia dos Bandeirantes	Ignição ligada		Status	73	NÃO	-23,2640	-46,8635
	27/08/2024 10:43:32	MENSAGEM ENVIADA PELA CENTRAL Enviada por: integração	MENSAGEM TEXTO LIVRE:: Veiculo sem rota, entrar em contato com a transportadora		Macro		-		
	27/08/2024 10:43:28	MENSAGEM ENVIADA PELA CENTRAL Enviada por: integração	Ligar Aviso de Cabine		Comando		-		
	27/08/2024 10:42:27	SP - JUNDIAÍ - Rodovia dos Bandeirantes	Senha identificada, condutor KLEBER MARCANTE		Evento	71	NÃO	-23,2740	-46,8525

RELATÓRIO ANALÍTICO POR VEÍCULO

Período: 27/08/2024 00:00:00 à 01/09/2024 23:59:59

Identificador: QZC1J57 SIMONE FH 2020

Placa: QZC1J57

Legenda:

Mensagens enviadas do Veículo (Veículo -> Central)

Mensagens enviadas do Veículo (Controle de Jornada Cliente)

Mensagens enviadas da Central (Central -> Veículo)



Sentido:	Data e Hora:	Localização:	Mensagem:	Modo Emergência	Tipo Mensagem:	Vel. (Km/h)	Log ?	Latitude	Longitude
	27/08/2024 10:42:27	SP - JUNDIAÍ - Rodovia dos Bandeirantes	Ignição ligada		Status	71	NÃO	-23,2740	-46,8525
	27/08/2024 10:42:06	SP - JUNDIAÍ - Rodovia dos Bandeirantes	INICIO DE VIAGEM VAZIO		Macro		NÃO	-23,2766	-46,8495
	27/08/2024 10:41:43	SP - JUNDIAÍ - Rodovia dos Bandeirantes	Ignição ligada		Status	68	NÃO	-23,2806	-46,8481
	27/08/2024 10:39:43	SP - FRANCO DA ROCHA - Próx. Rodovia dos Bandeirantes	Ignição ligada		Status	59	NÃO	-23,2959	-46,8412
	27/08/2024 10:37:43	SP - CAJAMAR - Rodovia dos Bandeirantes	Ignição ligada		Status	60	NÃO	-23,3107	-46,8303
	27/08/2024 10:35:43	SP - FRANCO DA ROCHA - Rodovia dos Bandeirantes	Ignição ligada		Status	59	NÃO	-23,3191	-46,8233
	27/08/2024 10:33:43	SP - CAIEIRAS - Rodovia dos Bandeirantes	Ignição ligada		Status	69	NÃO	-23,3364	-46,8221
	27/08/2024 10:33:43	SP - CAIEIRAS - Rodovia dos Bandeirantes	Entrada em Área de Controle 'SP ATÉ CAMPINAS - RAO 90Km'		Alerta de Software	69	NÃO	-23,3364	-46,8221
	27/08/2024 10:33:43	SP - CAIEIRAS - Rodovia dos Bandeirantes	Entrada em Área de Controle 'SP+MG+Rio - Raio 400Km'		Alerta de Software	69	NÃO	-23,3364	-46,8221
	27/08/2024 10:33:43	SP - CAIEIRAS - Rodovia dos Bandeirantes	Entrada em Área de Controle 'FILIAL SAO PAULO/SP'		Alerta de Software	69	NÃO	-23,3364	-46,8221
	27/08/2024 10:31:46	SP - CAIEIRAS - Rodovia dos Bandeirantes			Posição Normal	74	NÃO	-23,3504	-46,8061
	27/08/2024 10:31:43	SP - CAIEIRAS - Próx. Rodovia dos Bandeirantes	Ignição ligada		Status	72	NÃO	-23,3504	-46,8055
	27/08/2024 10:29:43	SP - CAIEIRAS - Rodovia dos Bandeirantes	Ignição ligada		Status	60	NÃO	-23,3585	-46,7854
	27/08/2024 10:27:43	SP - CAIEIRAS - Rodovia dos Bandeirantes	Ignição ligada		Status	67	NÃO	-23,3756	-46,7754
	27/08/2024 10:25:43	SP - SÃO PAULO - Rodovia dos Bandeirantes	Ignição ligada		Status	78	NÃO	-23,3937	-46,7684
	27/08/2024 10:23:43	SP - SÃO PAULO - Rodovia dos Bandeirantes	Ignição ligada		Status	62	NÃO	-23,4150	-46,7654
	27/08/2024 10:21:43	SP - SÃO PAULO - Rodovia dos Bandeirantes	Ignição ligada		Status	75	NÃO	-23,4343	-46,7599
	27/08/2024 10:19:43	SP - SÃO PAULO - Próx. Rodovia dos Bandeirantes	Ignição ligada		Status	60	NÃO	-23,4549	-46,7535
	27/08/2024 10:19:40	SP - SÃO PAULO - Próx. Rodovia dos Bandeirantes			Posição Normal	60	NÃO	-23,4554	-46,7534
	27/08/2024 10:17:43	SP - SÃO PAULO - Rodovia dos Bandeirantes	Ignição ligada		Status	76	NÃO	-23,4738	-46,7467
	27/08/2024 10:15:43	SP - SÃO PAULO - Rodovia dos Bandeirantes	Ignição ligada		Status	66	NÃO	-23,4907	-46,7347
	27/08/2024 10:13:43	SP - SÃO PAULO - Próx. Rodovia dos Bandeirantes	Ignição ligada		Status	65	NÃO	-23,5063	-46,7219
	27/08/2024 10:11:43	SP - SÃO PAULO - Avenida Marginal Tietê	Ignição ligada		Status	45	NÃO	-23,5082	-46,7063
	27/08/2024 10:09:42	SP - SÃO PAULO - Avenida Marginal Tietê	Ignição ligada		Status	51	NÃO	-23,5081	-46,6919
	27/08/2024 10:09:42	SP - SÃO PAULO - Avenida Marginal Tietê	Entrada em Área de Controle 'SP ATÉ CAMPINAS - RAO 90Km'		Alerta de Software	51	NÃO	-23,5081	-46,6919
	27/08/2024 10:09:42	SP - SÃO PAULO - Avenida Marginal Tietê	Entrada em Área de Controle 'SP+MG+Rio - Raio 400Km'		Alerta de Software	51	NÃO	-23,5081	-46,6919
	27/08/2024 10:09:42	SP - SÃO PAULO - Avenida Marginal Tietê	Entrada em Área de Controle 'FILIAL SAO PAULO/SP'		Alerta de Software	51	NÃO	-23,5081	-46,6919
	27/08/2024 10:07:42	SP - SÃO PAULO - Avenida Marginal Tietê	Ignição ligada		Status	53	NÃO	-23,5135	-46,6765
	27/08/2024 10:05:42	SP - SÃO PAULO - Avenida Marginal Tietê	Ignição ligada		Status	47	NÃO	-23,5156	-46,6595
	27/08/2024 10:05:42	SP - SÃO PAULO - Avenida Marginal Tietê	Entrada em Área de Controle 'SP ATÉ CAMPINAS - RAO 90Km'		Alerta de Software	47	NÃO	-23,5156	-46,6595
	27/08/2024 10:05:42	SP - SÃO PAULO - Avenida Marginal Tietê	Entrada em Área de Controle 'SP+MG+Rio - Raio 400Km'		Alerta de Software	47	NÃO	-23,5156	-46,6595
	27/08/2024 10:05:42	SP - SÃO PAULO - Avenida Marginal Tietê	Entrada em Área de Controle 'FILIAL SAO PAULO/SP'		Alerta de Software	47	NÃO	-23,5156	-46,6595
	27/08/2024 10:03:42	SP - SÃO PAULO - Avenida Marginal Tietê	Ignição ligada		Status	53	NÃO	-23,5176	-46,6444
	27/08/2024 10:01:42	SP - SÃO PAULO - Avenida Marginal Tietê	Ignição ligada		Status	42	NÃO	-23,5186	-46,6280
	27/08/2024 09:59:42	SP - SÃO PAULO - Avenida Marginal Tietê	Ignição ligada		Status	26	NÃO	-23,5187	-46,6172
	27/08/2024 09:57:42	SP - SÃO PAULO - Avenida Marginal Tietê	Ignição ligada		Status	7	NÃO	-23,5227	-46,6093

RELATÓRIO ANALÍTICO POR VEÍCULO





































Período: 27/08/2024 00:00:00 à 01/09/2024 23:59:59

Identificador: QZC1J57 SIMONE FH 2020

Placa: QZC1J57

- Legenda:**
-  Mensagens enviadas do Veículo (Veículo -> Central)
 -  Mensagens enviadas do Veículo (Controle de Jornada Cliente)
 -  Mensagens enviadas da Central (Central -> Veículo)






Sentido:	Data e Hora:	Localização:	Mensagem:	Modo Emergência	Tipo Mensagem:	Vel. (Km/h)	Log ?	Latitude	Longitude
	27/08/2024 09:55:42	SP - SÃO PAULO - Avenida Marginal Tietê	Ignição ligada		Status	21	NÃO	-23,5230	-46,6019
	27/08/2024 09:53:42	SP - SÃO PAULO - Avenida Marginal Tietê	Ignição ligada		Status	44	NÃO	-23,5258	-46,5983
	27/08/2024 09:51:42	SP - SÃO PAULO - Rodovia Presidente Dutra	Ignição ligada		Status	61	NÃO	-23,5246	-46,5872
	27/08/2024 09:49:42	SP - SÃO PAULO - Rodovia Presidente Dutra	Ignição ligada		Status	23	NÃO	-23,5152	-46,5787
	27/08/2024 09:49:39	SP - SÃO PAULO - Rodovia Presidente Dutra			Posição Normal	19	NÃO	-23,5152	-46,5786
	27/08/2024 09:47:42	SP - SÃO PAULO - Rodovia Presidente Dutra	Ignição ligada		Status	58	NÃO	-23,5061	-46,5700
	27/08/2024 09:45:42	SP - GUARULHOS - Rodovia Presidente Dutra	Ignição ligada		Status	48	NÃO	-23,4956	-46,5557
	27/08/2024 09:45:42	SP - GUARULHOS - Rodovia Presidente Dutra	Entrada em Área de Controle 'SP ATÉ CAMPINAS - RAI0 90Km'		Alerta de Software	48	NÃO	-23,4956	-46,5557
	27/08/2024 09:45:42	SP - GUARULHOS - Rodovia Presidente Dutra	Entrada em Área de Controle 'SP+MG+Rio - Raio 400Km'		Alerta de Software	48	NÃO	-23,4956	-46,5557
	27/08/2024 09:45:42	SP - GUARULHOS - Rodovia Presidente Dutra	Entrada em Área de Controle 'FILIAL SAO PAULO/SP'		Alerta de Software	48	NÃO	-23,4956	-46,5557
	27/08/2024 09:43:42	SP - GUARULHOS - Rodovia Presidente Dutra	Entrada em Área de Controle 'FILIAL SAO PAULO/SP'		Alerta de Software	65	NÃO	-23,4872	-46,5434
	27/08/2024 09:43:42	SP - GUARULHOS - Rodovia Presidente Dutra	Ignição ligada		Status	65	NÃO	-23,4872	-46,5434
	27/08/2024 09:41:42	SP - GUARULHOS - Rodovia Presidente Dutra	Ignição ligada		Status	56	NÃO	-23,4767	-46,5270
	27/08/2024 09:41:42	SP - GUARULHOS - Rodovia Presidente Dutra	Entrada em Área de Controle 'FILIAL SAO PAULO/SP'		Alerta de Software	56	NÃO	-23,4767	-46,5270
	27/08/2024 09:39:42	SP - GUARULHOS - Rodovia Presidente Dutra	Entrada em Área de Controle 'FILIAL SAO PAULO/SP'		Alerta de Software	62	NÃO	-23,4687	-46,5105
	27/08/2024 09:39:42	SP - GUARULHOS - Rodovia Presidente Dutra	Ignição ligada		Status	62	NÃO	-23,4687	-46,5105
	27/08/2024 09:37:42	SP - GUARULHOS - Rodovia Presidente Dutra	Ignição ligada		Status	62	NÃO	-23,4624	-46,4926
	27/08/2024 09:37:42	SP - GUARULHOS - Rodovia Presidente Dutra	Entrada em Área de Controle 'FILIAL SAO PAULO/SP'		Alerta de Software	62	NÃO	-23,4624	-46,4926
	27/08/2024 09:35:42	SP - GUARULHOS - Rodovia Presidente Dutra	Entrada em Área de Controle 'FILIAL SAO PAULO/SP'		Alerta de Software	56	NÃO	-23,4548	-46,4735
	27/08/2024 09:35:42	SP - GUARULHOS - Rodovia Presidente Dutra	Ignição ligada		Status	56	NÃO	-23,4548	-46,4735
	27/08/2024 09:33:42	SP - GUARULHOS - Rodovia Presidente Dutra	Ignição ligada		Status	61	NÃO	-23,4470	-46,4548
	27/08/2024 09:33:42	SP - GUARULHOS - Rodovia Presidente Dutra	Entrada em Área de Controle 'SP ATÉ CAMPINAS - RAI0 90Km'		Alerta de Software	61	NÃO	-23,4470	-46,4548
	27/08/2024 09:33:42	SP - GUARULHOS - Rodovia Presidente Dutra	Entrada em Área de Controle 'SP+MG+Rio - Raio 400Km'		Alerta de Software	61	NÃO	-23,4470	-46,4548
	27/08/2024 09:31:41	SP - GUARULHOS - Rodovia Presidente Dutra	Ignição ligada		Status	47	NÃO	-23,4402	-46,4387
	27/08/2024 09:29:41	SP - GUARULHOS - Rodovia Presidente Dutra	Ignição ligada		Status	8	NÃO	-23,4365	-46,4299
	27/08/2024 09:27:41	SP - GUARULHOS - Rodovia Presidente Dutra	Ignição ligada		Status	62	NÃO	-23,4323	-46,4199
	27/08/2024 09:25:41	SP - GUARULHOS - Rodovia Presidente Dutra	Ignição ligada		Status	74	NÃO	-23,4241	-46,4000
	27/08/2024 09:25:41	SP - GUARULHOS - Rodovia Presidente Dutra	Entrada em Área de Controle 'SP ATÉ CAMPINAS - RAI0 90Km'		Alerta de Software	74	NÃO	-23,4241	-46,4000
	27/08/2024 09:25:41	SP - GUARULHOS - Rodovia Presidente Dutra	Entrada em Área de Controle 'SP+MG+Rio - Raio 400Km'		Alerta de Software	74	NÃO	-23,4241	-46,4000
	27/08/2024 09:23:41	SP - GUARULHOS - Próx. Rodovia Presidente Dutra	Ignição ligada		Status	67	NÃO	-23,4176	-46,3774
	27/08/2024 09:22:04	SP - ARUJÁ - Próx. Rodovia Presidente Dutra	Ignição ligada	LORA	Status	40	NÃO	-23,4130	-46,3625
	27/08/2024 09:22:04	SP - ARUJÁ - Próx. Rodovia Presidente Dutra	Posição Periódica Lora	LORA	Status	40	NÃO	-23,4130	-46,3625
	27/08/2024 09:22:04	SP - ARUJÁ - Próx. Rodovia Presidente Dutra	O pisca alerta está ligado	LORA	Status	40	NÃO	-23,4130	-46,3625
	27/08/2024 09:21:41	SP - ARUJÁ - Próx. Rodovia Presidente Dutra	Ignição ligada		Status	28	NÃO	-23,4126	-46,3608
	27/08/2024 09:19:41	SP - ARUJÁ - Rodovia Presidente Dutra	Ignição ligada		Status	70	NÃO	-23,4091	-46,3417
	27/08/2024 09:17:41	SP - ARUJÁ - Próx. 201B	Ignição ligada		Status	19	NÃO	-23,4028	-46,3320

RELATÓRIO ANALÍTICO POR VEÍCULO





































Período: 27/08/2024 00:00:00 à 01/09/2024 23:59:59

Identificador: QZC1J57 SIMONE FH 2020

Placa: QZC1J57

- Legenda:**
-  Mensagens enviadas do Veículo (Veículo -> Central)
 -  Mensagens enviadas do Veículo (Controle de Jornada Cliente)
 -  Mensagens enviadas da Central (Central -> Veículo)



Sentido:	Data e Hora:	Localização:	Mensagem:	Modo Emergência	Tipo Mensagem:	Vel. (Km/h)	Log ?	Latitude	Longitude
	27/08/2024 09:15:41	SP - ARUJÁ - Avenida PL do Brasil	Ignição ligada		Status	0	NÃO	-23,3968	-46,3343
	27/08/2024 09:15:41	SP - ARUJÁ - Avenida PL do Brasil	Parada do Veículo		Alerta de Software	0	NÃO	-23,3968	-46,3343
	27/08/2024 09:15:41	SP - ARUJÁ - Avenida PL do Brasil	Entrada em Área de Controle 'SP ATÉ CAMPINAS - RAO 90Km'		Alerta de Software	0	NÃO	-23,3968	-46,3343
	27/08/2024 09:15:41	SP - ARUJÁ - Avenida PL do Brasil	Entrada em Área de Controle 'SP+MG+Rio - Raio 400Km'		Alerta de Software	0	NÃO	-23,3968	-46,3343
	27/08/2024 09:13:41	SP - ARUJÁ - Avenida PL do Brasil	Ignição ligada		Status	18	NÃO	-23,3901	-46,3371
	27/08/2024 09:11:41	SP - ARUJÁ - Avenida PL do Brasil	Ignição ligada		Status	27	NÃO	-23,3898	-46,3431
	27/08/2024 09:09:56	SP - ARUJÁ - Próx. Avenida Londres	Ignição ligada		Status	24	NÃO	-23,3922	-46,3483
	27/08/2024 09:09:56	SP - ARUJÁ - Próx. Avenida Londres	Auto Travamentos da(s) Trava(s) de Baú		Evento	24	NÃO	-23,3922	-46,3483
	27/08/2024 09:09:41	SP - ARUJÁ - Próx. Avenida Londres	Ignição ligada		Status	9	NÃO	-23,3923	-46,3478
	27/08/2024 09:09:17	SP - ARUJÁ - Próx. Avenida Londres	Ignição ligada		Status	0	NÃO	-23,3922	-46,3476
	27/08/2024 09:09:17	SP - ARUJÁ - Próx. Avenida Londres	Porta do Baú 1 Fechada		Evento	0	NÃO	-23,3922	-46,3476
	27/08/2024 09:09:17	SP - ARUJÁ - Próx. Avenida Londres	Parada do Veículo		Alerta de Software	0	NÃO	-23,3922	-46,3476
	27/08/2024 09:09:07	SP - ARUJÁ - Próx. Avenida Londres	Porta do Baú 1 Aberta		Evento	0	NÃO	-23,3922	-46,3476
	27/08/2024 09:09:07	SP - ARUJÁ - Próx. Avenida Londres	Ignição ligada		Status	0	NÃO	-23,3922	-46,3476
	27/08/2024 09:08:16	SP - ARUJÁ - Próx. Avenida Londres	Ignição ligada		Status	0	NÃO	-23,3922	-46,3476
	27/08/2024 09:08:16	SP - ARUJÁ - Próx. Avenida Londres	Botão de trava de baú pressionado		Evento	0	NÃO	-23,3922	-46,3476
	27/08/2024 09:08:16	SP - ARUJÁ - Próx. Avenida Londres	Parada do Veículo		Alerta de Software	0	NÃO	-23,3922	-46,3476
	27/08/2024 09:07:41	SP - ARUJÁ - Próx. Avenida PL do Brasil	Ignição ligada		Status	0	NÃO	-23,3920	-46,3471
	27/08/2024 09:07:41	SP - ARUJÁ - Próx. Avenida PL do Brasil	Parada do Veículo		Alerta de Software	0	NÃO	-23,3920	-46,3471
	27/08/2024 09:05:41	SP - ARUJÁ - Próx. Avenida PL do Brasil	Ignição ligada		Status	13	NÃO	-23,3917	-46,3461
	27/08/2024 09:04:40	SP - ARUJÁ - Próx. Avenida PL do Brasil	Parada do Veículo		Alerta de Software	0	NÃO	-23,3915	-46,3455
	27/08/2024 09:04:40	SP - ARUJÁ - Próx. Avenida PL do Brasil	Ignição ligada		Evento	0	NÃO	-23,3915	-46,3455
	27/08/2024 09:03:41	SP - ARUJÁ - Próx. Avenida PL do Brasil	Parada do Veículo		Alerta de Software	0	NÃO	-23,3915	-46,3455
	27/08/2024 09:01:41	SP - ARUJÁ - Próx. Avenida PL do Brasil	Parada do Veículo		Alerta de Software	0	NÃO	-23,3915	-46,3455
	27/08/2024 09:01:41	SP - ARUJÁ - Próx. Avenida PL do Brasil	Entrada em Área de Controle 'SP ATÉ CAMPINAS - RAO 90Km'		Alerta de Software	0	NÃO	-23,3915	-46,3455
	27/08/2024 09:01:41	SP - ARUJÁ - Próx. Avenida PL do Brasil	Entrada em Área de Controle 'SP+MG+Rio - Raio 400Km'		Alerta de Software	0	NÃO	-23,3915	-46,3455
	27/08/2024 08:59:41	SP - ARUJÁ - Próx. Avenida PL do Brasil	Parada do Veículo		Alerta de Software	0	NÃO	-23,3915	-46,3455
	27/08/2024 08:57:41	SP - ARUJÁ - Próx. Avenida PL do Brasil	Parada do Veículo		Alerta de Software	0	NÃO	-23,3915	-46,3455
	27/08/2024 08:55:41	SP - ARUJÁ - Próx. Avenida PL do Brasil	Parada do Veículo		Alerta de Software	0	NÃO	-23,3915	-46,3455
	27/08/2024 08:53:41	SP - ARUJÁ - Próx. Avenida PL do Brasil	Parada do Veículo		Alerta de Software	0	NÃO	-23,3915	-46,3455
	27/08/2024 08:52:34	SP - ARUJÁ - Próx. Avenida PL do Brasil	Ignição desligada		Evento	0	NÃO	-23,3915	-46,3455
	27/08/2024 08:52:34	SP - ARUJÁ - Próx. Avenida PL do Brasil	Parada do Veículo		Alerta de Software	0	NÃO	-23,3915	-46,3455
	27/08/2024 08:52:17	SP - ARUJÁ - Próx. Avenida PL do Brasil	Ignição ligada		Evento	0	NÃO	-23,3915	-46,3455
	27/08/2024 08:51:41	SP - ARUJÁ - Próx. Avenida PL do Brasil	Parada do Veículo		Alerta de Software	0	NÃO	-23,3915	-46,3455
	27/08/2024 08:49:41	SP - ARUJÁ - Próx. Avenida PL do Brasil	Parada do Veículo		Alerta de Software	0	NÃO	-23,3915	-46,3455
	27/08/2024 08:47:41	SP - ARUJÁ - Próx. Avenida PL do Brasil	Parada do Veículo		Alerta de Software	0	NÃO	-23,3915	-46,3455
	27/08/2024 08:47:20	SP - ARUJÁ - Próx. Avenida PL do Brasil	Ignição desligada		Evento	0	NÃO	-23,3915	-46,3455

RELATÓRIO ANALÍTICO POR VEÍCULO
































Período: 27/08/2024 00:00:00 à 01/09/2024 23:59:59

Identificador: QZC1J57 SIMONE FH 2020

Placa: QZC1J57

- Legenda:**
-  Mensagens enviadas do Veículo (Veículo -> Central)
 -  Mensagens enviadas do Veículo (Controle de Jornada Cliente)
 -  Mensagens enviadas da Central (Central -> Veículo)



Sentido:	Data e Hora:	Localização:	Mensagem:	Modo Emergência	Tipo Mensagem:	Vel. (Km/h)	Log ?	Latitude	Longitude
	27/08/2024 08:47:20	SP - ARUJÁ - Próx. Avenida PL do Brasil	Parada do Veículo		Alerta de Software	0	NÃO	-23,3915	-46,3455
	27/08/2024 08:45:41	SP - ARUJÁ - Próx. Avenida PL do Brasil	Ignição ligada		Status	0	NÃO	-23,3913	-46,3451
	27/08/2024 08:45:41	SP - ARUJÁ - Próx. Avenida PL do Brasil	Parada do Veículo		Alerta de Software	0	NÃO	-23,3913	-46,3451
	27/08/2024 08:43:41	SP - ARUJÁ - Próx. Avenida PL do Brasil	Ignição ligada		Status	7	NÃO	-23,3920	-46,3471
	27/08/2024 08:43:10	SP - ARUJÁ - Próx. Avenida PL do Brasil	Ignição ligada		Evento	0	NÃO	-23,3920	-46,3468
	27/08/2024 08:43:10	SP - ARUJÁ - Próx. Avenida PL do Brasil	Parada do Veículo		Alerta de Software	0	NÃO	-23,3920	-46,3468
	27/08/2024 08:42:16	MENSAGEM ENVIADA PELA CENTRAL Enviada por: integração	Desligar Sirene		Comando		-		
	27/08/2024 08:42:16	MENSAGEM ENVIADA PELA CENTRAL Enviada por: integração	Desligar Bloqueio		Comando		-		
	27/08/2024 08:42:15	MENSAGEM ENVIADA PELA CENTRAL Enviada por: integração	Habilitar Botão de Abertura de Trava de Baú 1		Comando		-		
	27/08/2024 08:41:58	MENSAGEM ENVIADA PELA CENTRAL Enviada por: integração	Desabilitar sensor de porta do motorista		Comando		-		
	27/08/2024 08:41:58	MENSAGEM ENVIADA PELA CENTRAL Enviada por: integração	Desabilitar sensor de porta do carona		Comando		-		
	27/08/2024 08:41:58	MENSAGEM ENVIADA PELA CENTRAL Enviada por: integração	Desabilita o envio de mensagens via satélite com veículo parado		Comando		-		
	27/08/2024 08:41:47	SP - ARUJÁ - Próx. Avenida PL do Brasil	Parada do Veículo		Alerta de Software	0	NÃO	-23,3920	-46,3468
	27/08/2024 08:41:47	SP - ARUJÁ - Próx. Avenida PL do Brasil	Porta do Motorista aberta		Evento	0	NÃO	-23,3920	-46,3468
	27/08/2024 08:41:38	SP - ARUJÁ - Próx. Avenida PL do Brasil	Ignição desligada		Evento	0	NÃO	-23,3920	-46,3468
	27/08/2024 08:41:38	SP - ARUJÁ - Próx. Avenida PL do Brasil	Parada do Veículo		Alerta de Software	0	NÃO	-23,3920	-46,3468
	27/08/2024 08:41:38	SP - ARUJÁ - Próx. Avenida PL do Brasil	Entrada em Área de Controle 'SP ATÉ CAMPINAS - RAI0 90Km'		Alerta de Software	0	NÃO	-23,3920	-46,3468
	27/08/2024 08:41:38	SP - ARUJÁ - Próx. Avenida PL do Brasil	Entrada em Área de Controle 'SP+MG+Rio - Raio 400Km'		Alerta de Software	0	NÃO	-23,3920	-46,3468
	27/08/2024 08:39:55	SP - ARUJÁ - Próx. Avenida PL do Brasil	FIM DE VIAGEM SENHA:0280 KM:		Macro		NÃO	-23,3917	-46,3464
	27/08/2024 08:39:55	SP - ARUJÁ - Próx. Avenida PL do Brasil	Entrada em Área de Controle 'SP ATÉ CAMPINAS - RAI0 90Km'		Alerta de Software		NÃO	-23,3917	-46,3464
	27/08/2024 08:39:55	SP - ARUJÁ - Próx. Avenida PL do Brasil	Entrada em Área de Controle 'SP+MG+Rio - Raio 400Km'		Alerta de Software		NÃO	-23,3917	-46,3464
	27/08/2024 08:39:41	SP - ARUJÁ - Próx. Avenida PL do Brasil	Ignição ligada		Status	5	NÃO	-23,3918	-46,3465
	27/08/2024 08:38:24	SP - ARUJÁ - Próx. Avenida PL do Brasil	Ignição ligada		Status	0	NÃO	-23,3918	-46,3468
	27/08/2024 08:38:24	SP - ARUJÁ - Próx. Avenida PL do Brasil	Porta do Baú 1 Fechada		Evento	0	NÃO	-23,3918	-46,3468
	27/08/2024 08:38:24	SP - ARUJÁ - Próx. Avenida PL do Brasil	Parada do Veículo		Alerta de Software	0	NÃO	-23,3918	-46,3468
	27/08/2024 08:38:24	SP - ARUJÁ - Próx. Avenida PL do Brasil	Entrada em Área de Controle 'SP ATÉ CAMPINAS - RAI0 90Km'		Alerta de Software	0	NÃO	-23,3918	-46,3468
	27/08/2024 08:38:24	SP - ARUJÁ - Próx. Avenida PL do Brasil	Entrada em Área de Controle 'SP+MG+Rio - Raio 400Km'		Alerta de Software	0	NÃO	-23,3918	-46,3468
	27/08/2024 08:37:41	SP - ARUJÁ - Próx. Avenida PL do Brasil	Ignição ligada		Status	2	NÃO	-23,3919	-46,3468
	27/08/2024 08:37:41	SP - ARUJÁ - Próx. Avenida PL do Brasil	Porta do Baú 1 Aberta		Status	2	NÃO	-23,3919	-46,3468
	27/08/2024 08:37:29	SP - ARUJÁ - Próx. Avenida PL do Brasil	Porta do Motorista aberta		Status	0	NÃO	-23,3918	-46,3468
	27/08/2024 08:37:29	SP - ARUJÁ - Próx. Avenida PL do Brasil	Porta do Baú 1 Aberta		Status	0	NÃO	-23,3918	-46,3468
	27/08/2024 08:37:29	SP - ARUJÁ - Próx. Avenida PL do Brasil	Ignição ligada		Evento	0	NÃO	-23,3918	-46,3468
	27/08/2024 08:37:29	SP - ARUJÁ - Próx. Avenida PL do Brasil	Parada do Veículo		Alerta de Software	0	NÃO	-23,3918	-46,3468
	27/08/2024 08:37:28	SP - ARUJÁ - Próx. Avenida PL do Brasil	Porta do Baú 1 Aberta		Status	0	NÃO	-23,3919	-46,3468

RELATÓRIO ANALÍTICO POR VEÍCULO


















Período: 27/08/2024 00:00:00 à 01/09/2024 23:59:59

Identificador: QZC1J57 SIMONE FH 2020

Placa: QZC1J57

- Legenda:**
-  Mensagens enviadas do Veículo (Veículo -> Central)
 -  Mensagens enviadas do Veículo (Controle de Jornada Cliente)
 -  Mensagens enviadas da Central (Central -> Veículo)



Sentido:	Data e Hora:	Localização:	Mensagem:	Modo Emergência	Tipo Mensagem:	Vel. (Km/h)	Log ?	Latitude	Longitude
	27/08/2024 08:37:28	SP - ARUJÁ - Próx. Avenida PL do Brasil	Porta do Motorista aberta		Evento	0	NÃO	-23,3919	-46,3468
	27/08/2024 08:35:41	SP - ARUJÁ - Próx. Avenida PL do Brasil	Porta do Baú 1 Aberta		Status	0	NÃO	-23,3919	-46,3468
	27/08/2024 08:35:41	SP - ARUJÁ - Próx. Avenida PL do Brasil	Parada do Veículo		Alerta de Software	0	NÃO	-23,3919	-46,3468
	27/08/2024 08:35:41	SP - ARUJÁ - Próx. Avenida PL do Brasil	Entrada em Área de Controle 'SP ATÉ CAMPINAS - RAI0 90Km'		Alerta de Software	0	NÃO	-23,3919	-46,3468
	27/08/2024 08:35:41	SP - ARUJÁ - Próx. Avenida PL do Brasil	Entrada em Área de Controle 'SP+MG+Rio - Raio 400Km'		Alerta de Software	0	NÃO	-23,3919	-46,3468
	27/08/2024 08:33:41	SP - ARUJÁ - Próx. Avenida PL do Brasil	Parada do Veículo		Alerta de Software	0	NÃO	-23,3919	-46,3468
	27/08/2024 08:33:41	SP - ARUJÁ - Próx. Avenida PL do Brasil	Entrada em Área de Controle 'SP ATÉ CAMPINAS - RAI0 90Km'		Alerta de Software	0	NÃO	-23,3919	-46,3468
	27/08/2024 08:33:41	SP - ARUJÁ - Próx. Avenida PL do Brasil	Entrada em Área de Controle 'SP+MG+Rio - Raio 400Km'		Alerta de Software	0	NÃO	-23,3919	-46,3468
	27/08/2024 08:33:41	SP - ARUJÁ - Próx. Avenida PL do Brasil	Porta do Baú 1 Aberta		Status	0	NÃO	-23,3919	-46,3468
	27/08/2024 08:31:41	SP - ARUJÁ - Próx. Avenida PL do Brasil	Porta do Baú 1 Aberta		Status	0	NÃO	-23,3919	-46,3468
	27/08/2024 08:31:41	SP - ARUJÁ - Próx. Avenida PL do Brasil	Parada do Veículo		Alerta de Software	0	NÃO	-23,3919	-46,3468
	27/08/2024 08:31:41	SP - ARUJÁ - Próx. Avenida PL do Brasil	Entrada em Área de Controle 'SP ATÉ CAMPINAS - RAI0 90Km'		Alerta de Software	0	NÃO	-23,3919	-46,3468
	27/08/2024 08:31:41	SP - ARUJÁ - Próx. Avenida PL do Brasil	Entrada em Área de Controle 'SP+MG+Rio - Raio 400Km'		Alerta de Software	0	NÃO	-23,3919	-46,3468
	27/08/2024 08:29:41	SP - ARUJÁ - Próx. Avenida PL do Brasil	Parada do Veículo		Alerta de Software	0	NÃO	-23,3919	-46,3468
	27/08/2024 08:29:41	SP - ARUJÁ - Próx. Avenida PL do Brasil	Entrada em Área de Controle 'SP ATÉ CAMPINAS - RAI0 90Km'		Alerta de Software	0	NÃO	-23,3919	-46,3468
	27/08/2024 08:29:41	SP - ARUJÁ - Próx. Avenida PL do Brasil	Entrada em Área de Controle 'SP+MG+Rio - Raio 400Km'		Alerta de Software	0	NÃO	-23,3919	-46,3468
	27/08/2024 08:29:41	SP - ARUJÁ - Próx. Avenida PL do Brasil	Porta do Baú 1 Aberta		Status	0	NÃO	-23,3919	-46,3468
	27/08/2024 08:27:41	SP - ARUJÁ - Próx. Avenida PL do Brasil	Porta do Baú 1 Aberta		Status	0	NÃO	-23,3919	-46,3468
	27/08/2024 08:27:41	SP - ARUJÁ - Próx. Avenida PL do Brasil	Parada do Veículo		Alerta de Software	0	NÃO	-23,3919	-46,3468
	27/08/2024 08:27:41	SP - ARUJÁ - Próx. Avenida PL do Brasil	Entrada em Área de Controle 'SP ATÉ CAMPINAS - RAI0 90Km'		Alerta de Software	0	NÃO	-23,3919	-46,3468
	27/08/2024 08:27:41	SP - ARUJÁ - Próx. Avenida PL do Brasil	Entrada em Área de Controle 'SP+MG+Rio - Raio 400Km'		Alerta de Software	0	NÃO	-23,3919	-46,3468
	27/08/2024 08:25:41	SP - ARUJÁ - Próx. Avenida PL do Brasil	Parada do Veículo		Alerta de Software	0	NÃO	-23,3919	-46,3468
	27/08/2024 08:25:41	SP - ARUJÁ - Próx. Avenida PL do Brasil	Porta do Baú 1 Aberta		Status	0	NÃO	-23,3919	-46,3468
	27/08/2024 08:23:41	SP - ARUJÁ - Próx. Avenida PL do Brasil	Porta do Baú 1 Aberta		Status	0	NÃO	-23,3919	-46,3468
	27/08/2024 08:23:41	SP - ARUJÁ - Próx. Avenida PL do Brasil	Parada do Veículo		Alerta de Software	0	NÃO	-23,3919	-46,3468
	27/08/2024 08:21:41	SP - ARUJÁ - Próx. Avenida PL do Brasil	Parada do Veículo		Alerta de Software	0	NÃO	-23,3919	-46,3467
	27/08/2024 08:21:41	SP - ARUJÁ - Próx. Avenida PL do Brasil	Entrada em Área de Controle 'SP ATÉ CAMPINAS - RAI0 90Km'		Alerta de Software	0	NÃO	-23,3919	-46,3467
	27/08/2024 08:21:41	SP - ARUJÁ - Próx. Avenida PL do Brasil	Entrada em Área de Controle 'SP+MG+Rio - Raio 400Km'		Alerta de Software	0	NÃO	-23,3919	-46,3467
	27/08/2024 08:21:41	SP - ARUJÁ - Próx. Avenida PL do Brasil	Porta do Baú 1 Aberta		Status	0	NÃO	-23,3919	-46,3467
	27/08/2024 08:19:41	SP - ARUJÁ - Próx. Avenida PL do Brasil	Porta do Baú 1 Aberta		Status	0	NÃO	-23,3919	-46,3467
	27/08/2024 08:19:41	SP - ARUJÁ - Próx. Avenida PL do Brasil	Parada do Veículo		Alerta de Software	0	NÃO	-23,3919	-46,3467
	27/08/2024 08:17:41	SP - ARUJÁ - Próx. Avenida PL do Brasil	Parada do Veículo		Alerta de Software	0	NÃO	-23,3919	-46,3467
	27/08/2024 08:17:41	SP - ARUJÁ - Próx. Avenida PL do Brasil	Porta do Baú 1 Aberta		Status	0	NÃO	-23,3919	-46,3467
	27/08/2024 08:15:41	SP - ARUJÁ - Próx. Avenida PL do Brasil	Porta do Baú 1 Aberta		Status	0	NÃO	-23,3919	-46,3467
	27/08/2024 08:15:41	SP - ARUJÁ - Próx. Avenida PL do Brasil	Parada do Veículo		Alerta de Software	0	NÃO	-23,3919	-46,3467
	27/08/2024 08:13:41	SP - ARUJÁ - Próx. Avenida PL do Brasil	Parada do Veículo		Alerta de Software	0	NÃO	-23,3919	-46,3467

RELATÓRIO ANALÍTICO POR VEÍCULO






































Período: 27/08/2024 00:00:00 à 01/09/2024 23:59:59

Identificador: QZC1J57 SIMONE FH 2020

Placa: QZC1J57

- Legenda:**
-  Mensagens enviadas do Veículo (Veículo -> Central)
 -  Mensagens enviadas do Veículo (Controle de Jornada Cliente)
 -  Mensagens enviadas da Central (Central -> Veículo)



Sentido:	Data e Hora:	Localização:	Mensagem:	Modo Emergência	Tipo Mensagem:	Vel. (Km/h)	Log ?	Latitude	Longitude
	27/08/2024 08:13:41	SP - ARUJÁ - Próx. Avenida PL do Brasil	Porta do Baú 1 Aberta		Status	0	NÃO	-23,3919	-46,3467
	27/08/2024 08:11:41	SP - ARUJÁ - Próx. Avenida PL do Brasil	Porta do Baú 1 Aberta		Status	0	NÃO	-23,3919	-46,3467
	27/08/2024 08:11:41	SP - ARUJÁ - Próx. Avenida PL do Brasil	Parada do Veículo		Alerta de Software	0	NÃO	-23,3919	-46,3467
	27/08/2024 08:11:18	SP - ARUJÁ - Próx. Avenida PL do Brasil	Porta do Baú 1 Aberta		Status	0	NÃO	-23,3919	-46,3467
	27/08/2024 08:11:18	SP - ARUJÁ - Próx. Avenida PL do Brasil	Porta do Motorista aberta		Evento	0	NÃO	-23,3919	-46,3467
	27/08/2024 08:11:08	SP - ARUJÁ - Próx. Avenida PL do Brasil	Parada do Veículo		Alerta de Software	0	NÃO	-23,3919	-46,3467
	27/08/2024 08:11:08	SP - ARUJÁ - Próx. Avenida PL do Brasil	Porta do Baú 1 Aberta		Status	0	NÃO	-23,3919	-46,3467
	27/08/2024 08:11:08	SP - ARUJÁ - Próx. Avenida PL do Brasil	Ignição desligada		Evento	0	NÃO	-23,3919	-46,3467
	27/08/2024 08:10:45	SP - ARUJÁ - Próx. Avenida PL do Brasil	Porta do Baú 1 Aberta		Status	0	NÃO	-23,3919	-46,3468
	27/08/2024 08:10:45	SP - ARUJÁ - Próx. Avenida PL do Brasil	Ignição ligada		Evento	0	NÃO	-23,3919	-46,3468
	27/08/2024 08:10:45	SP - ARUJÁ - Próx. Avenida PL do Brasil	Parada do Veículo		Alerta de Software	0	NÃO	-23,3919	-46,3468
	27/08/2024 08:10:36	SP - ARUJÁ - Próx. Avenida PL do Brasil	Porta do Baú 1 Aberta		Status	0	NÃO	-23,3919	-46,3468
	27/08/2024 08:10:36	SP - ARUJÁ - Próx. Avenida PL do Brasil	Ignição desligada		Evento	0	NÃO	-23,3919	-46,3468
	27/08/2024 08:09:41	SP - ARUJÁ - Próx. Avenida PL do Brasil	Porta do Baú 1 Aberta		Status	0	NÃO	-23,3919	-46,3467
	27/08/2024 08:09:41	SP - ARUJÁ - Próx. Avenida PL do Brasil	Ignição ligada		Status	0	NÃO	-23,3919	-46,3467
	27/08/2024 08:09:41	SP - ARUJÁ - Próx. Avenida PL do Brasil	Parada do Veículo		Alerta de Software	0	NÃO	-23,3919	-46,3467
	27/08/2024 08:09:02	SP - ARUJÁ - Próx. Avenida PL do Brasil	Ignição ligada		Status	0	NÃO	-23,3919	-46,3467
	27/08/2024 08:09:02	SP - ARUJÁ - Próx. Avenida PL do Brasil	Porta do Motorista aberta		Status	0	NÃO	-23,3919	-46,3467
	27/08/2024 08:09:02	SP - ARUJÁ - Próx. Avenida PL do Brasil	Porta do Baú 1 Aberta		Evento	0	NÃO	-23,3919	-46,3467
	27/08/2024 08:09:02	SP - ARUJÁ - Próx. Avenida PL do Brasil	Parada do Veículo		Alerta de Software	0	NÃO	-23,3919	-46,3467
	27/08/2024 08:08:15	SP - ARUJÁ - Próx. Avenida PL do Brasil	Parada do Veículo		Alerta de Software	0	NÃO	-23,3919	-46,3467
	27/08/2024 08:08:15	SP - ARUJÁ - Próx. Avenida PL do Brasil	Porta do Motorista aberta		Evento	0	NÃO	-23,3919	-46,3467
	27/08/2024 08:08:15	SP - ARUJÁ - Próx. Avenida PL do Brasil	Ignição ligada		Status	0	NÃO	-23,3919	-46,3467
	27/08/2024 08:08:06	SP - ARUJÁ - Próx. Avenida PL do Brasil	Ignição ligada		Status	0	NÃO	-23,3919	-46,3467
	27/08/2024 08:08:06	SP - ARUJÁ - Próx. Avenida PL do Brasil	Botão de trava de baú pressionado		Evento	0	NÃO	-23,3919	-46,3467
	27/08/2024 08:08:06	SP - ARUJÁ - Próx. Avenida PL do Brasil	Parada do Veículo		Alerta de Software	0	NÃO	-23,3919	-46,3467
	27/08/2024 08:07:41	SP - ARUJÁ - Próx. Avenida PL do Brasil	Ignição ligada		Status	2	NÃO	-23,3919	-46,3467
	27/08/2024 08:05:41	SP - ARUJÁ - Próx. Avenida PL do Brasil	Ignição ligada		Status	2	NÃO	-23,3919	-46,3466
	27/08/2024 08:03:41	SP - ARUJÁ - Próx. Avenida PL do Brasil	Ignição ligada		Status	6	NÃO	-23,3917	-46,3457
	27/08/2024 08:01:43	SP - ARUJÁ - Próx. Avenida PL do Brasil	Parada do Veículo		Alerta de Software	0	NÃO	-23,3916	-46,3450
	27/08/2024 08:01:43	SP - ARUJÁ - Próx. Avenida PL do Brasil	Ignição ligada		Evento	0	NÃO	-23,3916	-46,3450
	27/08/2024 08:00:37	SP - ARUJÁ - Próx. Avenida PL do Brasil	Porta do Motorista aberta		Evento	0	NÃO	-23,3916	-46,3450
	27/08/2024 08:00:37	SP - ARUJÁ - Próx. Avenida PL do Brasil	Parada do Veículo		Alerta de Software	0	NÃO	-23,3916	-46,3450
	27/08/2024 07:59:41	SP - ARUJÁ - Próx. Avenida PL do Brasil	Parada do Veículo		Alerta de Software	0	NÃO	-23,3916	-46,3450
	27/08/2024 07:57:41	SP - ARUJÁ - Próx. Avenida PL do Brasil	Porta do Carona aberta		Status	0	NÃO	-23,3916	-46,3450
	27/08/2024 07:57:41	SP - ARUJÁ - Próx. Avenida PL do Brasil	Parada do Veículo		Alerta de Software	0	NÃO	-23,3916	-46,3450
	27/08/2024 07:56:51	SP - ARUJÁ - Próx. Avenida PL do Brasil	Porta do Carona aberta		Evento	0	NÃO	-23,3916	-46,3450

RELATÓRIO ANALÍTICO POR VEÍCULO









Período: 27/08/2024 00:00:00 à 01/09/2024 23:59:59

Identificador: QZC1J57 SIMONE FH 2020

Placa: QZC1J57

- Legenda:**
-  Mensagens enviadas do Veículo (Veículo -> Central)
 -  Mensagens enviadas do Veículo (Controle de Jornada Cliente)
 -  Mensagens enviadas da Central (Central -> Veículo)



Sentido:	Data e Hora:	Localização:	Mensagem:	Modo Emergência	Tipo Mensagem:	Vel. (Km/h)	Log ?	Latitude	Longitude
	27/08/2024 07:56:51	SP - ARUJÁ - Próx. Avenida PL do Brasil	Parada do Veículo		Alerta de Software	0	NÃO	-23,3916	-46,3450
	27/08/2024 07:55:41	SP - ARUJÁ - Próx. Avenida PL do Brasil	Parada do Veículo		Alerta de Software	0	NÃO	-23,3916	-46,3450
	27/08/2024 07:53:41	SP - ARUJÁ - Próx. Avenida PL do Brasil	Parada do Veículo		Alerta de Software	0	NÃO	-23,3916	-46,3450
	27/08/2024 07:51:41	SP - ARUJÁ - Próx. Avenida PL do Brasil	Parada do Veículo		Alerta de Software	0	NÃO	-23,3916	-46,3450
	27/08/2024 07:51:41	SP - ARUJÁ - Próx. Avenida PL do Brasil	Porta do Carona aberta		Status	0	NÃO	-23,3916	-46,3450
	27/08/2024 07:49:41	SP - ARUJÁ - Próx. Avenida PL do Brasil	Porta do Carona aberta		Status	0	NÃO	-23,3916	-46,3450
	27/08/2024 07:49:41	SP - ARUJÁ - Próx. Avenida PL do Brasil	Parada do Veículo		Alerta de Software	0	NÃO	-23,3916	-46,3450
	27/08/2024 07:47:41	SP - ARUJÁ - Próx. Avenida PL do Brasil	Parada do Veículo		Alerta de Software	0	NÃO	-23,3916	-46,3450
	27/08/2024 07:47:41	SP - ARUJÁ - Próx. Avenida PL do Brasil	Entrada em Área de Controle 'SP ATÉ CAMPINAS - RAO 90Km'		Alerta de Software	0	NÃO	-23,3916	-46,3450
	27/08/2024 07:47:41	SP - ARUJÁ - Próx. Avenida PL do Brasil	Entrada em Área de Controle 'SP+MG+Rio - Raio 400Km'		Alerta de Software	0	NÃO	-23,3916	-46,3450
	27/08/2024 07:47:41	SP - ARUJÁ - Próx. Avenida PL do Brasil	Porta do Carona aberta		Status	0	NÃO	-23,3916	-46,3450
	27/08/2024 07:45:41	SP - ARUJÁ - Próx. Avenida PL do Brasil	Porta do Carona aberta		Status	0	NÃO	-23,3916	-46,3450
	27/08/2024 07:45:41	SP - ARUJÁ - Próx. Avenida PL do Brasil	Parada do Veículo		Alerta de Software	0	NÃO	-23,3916	-46,3450
	27/08/2024 07:43:41	SP - ARUJÁ - Próx. Avenida PL do Brasil	Parada do Veículo		Alerta de Software	0	NÃO	-23,3916	-46,3450
	27/08/2024 07:43:41	SP - ARUJÁ - Próx. Avenida PL do Brasil	Entrada em Área de Controle 'SP ATÉ CAMPINAS - RAO 90Km'		Alerta de Software	0	NÃO	-23,3916	-46,3450
	27/08/2024 07:43:41	SP - ARUJÁ - Próx. Avenida PL do Brasil	Entrada em Área de Controle 'SP+MG+Rio - Raio 400Km'		Alerta de Software	0	NÃO	-23,3916	-46,3450
	27/08/2024 07:43:41	SP - ARUJÁ - Próx. Avenida PL do Brasil	Porta do Carona aberta		Status	0	NÃO	-23,3916	-46,3450
	27/08/2024 07:41:41	SP - ARUJÁ - Próx. Avenida PL do Brasil	Porta do Carona aberta		Status	0	NÃO	-23,3916	-46,3450
	27/08/2024 07:41:41	SP - ARUJÁ - Próx. Avenida PL do Brasil	Parada do Veículo		Alerta de Software	0	NÃO	-23,3916	-46,3450
	27/08/2024 07:39:41	SP - ARUJÁ - Próx. Avenida PL do Brasil	Parada do Veículo		Alerta de Software	0	NÃO	-23,3916	-46,3450
	27/08/2024 07:39:41	SP - ARUJÁ - Próx. Avenida PL do Brasil	Porta do Carona aberta		Status	0	NÃO	-23,3916	-46,3450
	27/08/2024 07:37:41	SP - ARUJÁ - Próx. Avenida PL do Brasil	Porta do Carona aberta		Status	0	NÃO	-23,3916	-46,3450
	27/08/2024 07:37:41	SP - ARUJÁ - Próx. Avenida PL do Brasil	Parada do Veículo		Alerta de Software	0	NÃO	-23,3916	-46,3450
	27/08/2024 07:37:18	SP - ARUJÁ - Próx. Avenida PL do Brasil	Porta do Carona aberta		Evento	0	NÃO	-23,3916	-46,3450
	27/08/2024 07:35:41	SP - ARUJÁ - Próx. Avenida PL do Brasil	Parada do Veículo		Alerta de Software	0	NÃO	-23,3916	-46,3450
	27/08/2024 07:33:41	SP - ARUJÁ - Próx. Avenida PL do Brasil	Parada do Veículo		Alerta de Software	0	NÃO	-23,3916	-46,3450
	27/08/2024 07:31:41	SP - ARUJÁ - Próx. Avenida PL do Brasil	Parada do Veículo		Alerta de Software	0	NÃO	-23,3916	-46,3450
	27/08/2024 07:29:41	SP - ARUJÁ - Próx. Avenida PL do Brasil	Parada do Veículo		Alerta de Software	0	NÃO	-23,3916	-46,3450
	27/08/2024 07:27:41	SP - ARUJÁ - Próx. Avenida PL do Brasil	Parada do Veículo		Alerta de Software	0	NÃO	-23,3916	-46,3450
	27/08/2024 07:25:41	SP - ARUJÁ - Próx. Avenida PL do Brasil	Parada do Veículo		Alerta de Software	0	NÃO	-23,3916	-46,3450
	27/08/2024 07:23:41	SP - ARUJÁ - Próx. Avenida PL do Brasil	Parada do Veículo		Alerta de Software	0	NÃO	-23,3916	-46,3450
	27/08/2024 07:22:56	SP - ARUJÁ - Próx. Avenida PL do Brasil	Parada do Veículo		Alerta de Software	0	NÃO	-23,3916	-46,3450
	27/08/2024 07:22:56	SP - ARUJÁ - Próx. Avenida PL do Brasil	Porta do Motorista aberta		Evento	0	NÃO	-23,3916	-46,3450
	27/08/2024 07:21:41	SP - ARUJÁ - Próx. Avenida PL do Brasil	Parada do Veículo		Alerta de Software	0	NÃO	-23,3916	-46,3450
	27/08/2024 07:19:41	SP - ARUJÁ - Próx. Avenida PL do Brasil	Parada do Veículo		Alerta de Software	0	NÃO	-23,3916	-46,3450
	27/08/2024 07:17:41	SP - ARUJÁ - Próx. Avenida PL do Brasil	Parada do Veículo		Alerta de Software	0	NÃO	-23,3916	-46,3450
	27/08/2024 07:15:41	SP - ARUJÁ - Próx. Avenida PL do Brasil	Parada do Veículo		Alerta de Software	0	NÃO	-23,3916	-46,3450

RELATÓRIO ANALÍTICO POR VEÍCULO





































Período: 27/08/2024 00:00:00 à 01/09/2024 23:59:59

Identificador: QZC1J57 SIMONE FH 2020

Placa: QZC1J57

- Legenda:**
-  Mensagens enviadas do Veículo (Veículo -> Central)
 -  Mensagens enviadas do Veículo (Controle de Jornada Cliente)
 -  Mensagens enviadas da Central (Central -> Veículo)



Sentido:	Data e Hora:	Localização:	Mensagem:	Modo Emergência	Tipo Mensagem:	Vel. (Km/h)	Log ?	Latitude	Longitude
	27/08/2024 07:13:41	SP - ARUJÁ - Próx. Avenida PL do Brasil	Parada do Veículo		Alerta de Software	0	NÃO	-23,3916	-46,3450
	27/08/2024 07:11:41	SP - ARUJÁ - Próx. Avenida PL do Brasil	Parada do Veículo		Alerta de Software	0	NÃO	-23,3916	-46,3450
	27/08/2024 07:09:41	SP - ARUJÁ - Próx. Avenida PL do Brasil	Parada do Veículo		Alerta de Software	0	NÃO	-23,3916	-46,3450
	27/08/2024 07:07:41	SP - ARUJÁ - Próx. Avenida PL do Brasil	Parada do Veículo		Alerta de Software	0	NÃO	-23,3916	-46,3450
	27/08/2024 07:05:41	SP - ARUJÁ - Próx. Avenida PL do Brasil	Parada do Veículo		Alerta de Software	0	NÃO	-23,3916	-46,3450
	27/08/2024 07:03:41	SP - ARUJÁ - Próx. Avenida PL do Brasil	Parada do Veículo		Alerta de Software	0	NÃO	-23,3916	-46,3450
	27/08/2024 07:01:41	SP - ARUJÁ - Próx. Avenida PL do Brasil	Parada do Veículo		Alerta de Software	0	NÃO	-23,3916	-46,3450
	27/08/2024 06:59:41	SP - ARUJÁ - Próx. Avenida PL do Brasil	Parada do Veículo		Alerta de Software	0	NÃO	-23,3916	-46,3450
	27/08/2024 06:57:41	SP - ARUJÁ - Próx. Avenida PL do Brasil	Parada do Veículo		Alerta de Software	0	NÃO	-23,3916	-46,3450
	27/08/2024 06:55:41	SP - ARUJÁ - Próx. Avenida PL do Brasil	Parada do Veículo		Alerta de Software	0	NÃO	-23,3916	-46,3450
	27/08/2024 06:53:41	SP - ARUJÁ - Próx. Avenida PL do Brasil	Parada do Veículo		Alerta de Software	0	NÃO	-23,3916	-46,3450
	27/08/2024 06:51:41	SP - ARUJÁ - Próx. Avenida PL do Brasil	Parada do Veículo		Alerta de Software	0	NÃO	-23,3916	-46,3450
	27/08/2024 06:49:41	SP - ARUJÁ - Próx. Avenida PL do Brasil	Parada do Veículo		Alerta de Software	0	NÃO	-23,3916	-46,3450
	27/08/2024 06:47:41	SP - ARUJÁ - Próx. Avenida PL do Brasil	Parada do Veículo		Alerta de Software	0	NÃO	-23,3916	-46,3450
	27/08/2024 06:45:41	SP - ARUJÁ - Próx. Avenida PL do Brasil	Parada do Veículo		Alerta de Software	0	NÃO	-23,3916	-46,3450
	27/08/2024 06:43:41	SP - ARUJÁ - Próx. Avenida PL do Brasil	Parada do Veículo		Alerta de Software	0	NÃO	-23,3916	-46,3450
	27/08/2024 06:41:41	SP - ARUJÁ - Próx. Avenida PL do Brasil	Parada do Veículo		Alerta de Software	0	NÃO	-23,3916	-46,3450
	27/08/2024 06:39:41	SP - ARUJÁ - Próx. Avenida PL do Brasil	Parada do Veículo		Alerta de Software	0	NÃO	-23,3916	-46,3450
	27/08/2024 06:37:41	SP - ARUJÁ - Próx. Avenida PL do Brasil	Parada do Veículo		Alerta de Software	0	NÃO	-23,3916	-46,3450
	27/08/2024 06:35:41	SP - ARUJÁ - Próx. Avenida PL do Brasil	Parada do Veículo		Alerta de Software	0	NÃO	-23,3916	-46,3450
	27/08/2024 06:33:41	SP - ARUJÁ - Próx. Avenida PL do Brasil	Parada do Veículo		Alerta de Software	0	NÃO	-23,3916	-46,3450
	27/08/2024 06:31:41	SP - ARUJÁ - Próx. Avenida PL do Brasil	Parada do Veículo		Alerta de Software	0	NÃO	-23,3916	-46,3450
	27/08/2024 06:29:41	SP - ARUJÁ - Próx. Avenida PL do Brasil	Parada do Veículo		Alerta de Software	0	NÃO	-23,3916	-46,3450
	27/08/2024 06:27:41	SP - ARUJÁ - Próx. Avenida PL do Brasil	Parada do Veículo		Alerta de Software	0	NÃO	-23,3916	-46,3450
	27/08/2024 06:25:41	SP - ARUJÁ - Próx. Avenida PL do Brasil	Parada do Veículo		Alerta de Software	0	NÃO	-23,3916	-46,3450
	27/08/2024 06:23:41	SP - ARUJÁ - Próx. Avenida PL do Brasil	Parada do Veículo		Alerta de Software	0	NÃO	-23,3916	-46,3450
	27/08/2024 06:21:41	SP - ARUJÁ - Próx. Avenida PL do Brasil	Parada do Veículo		Alerta de Software	0	NÃO	-23,3916	-46,3450
	27/08/2024 06:19:41	SP - ARUJÁ - Próx. Avenida PL do Brasil	Parada do Veículo		Alerta de Software	0	NÃO	-23,3916	-46,3450
	27/08/2024 06:17:41	SP - ARUJÁ - Próx. Avenida PL do Brasil	Parada do Veículo		Alerta de Software	0	NÃO	-23,3916	-46,3450
	27/08/2024 06:15:41	SP - ARUJÁ - Próx. Avenida PL do Brasil	Parada do Veículo		Alerta de Software	0	NÃO	-23,3916	-46,3450
	27/08/2024 06:13:41	SP - ARUJÁ - Próx. Avenida PL do Brasil	Parada do Veículo		Alerta de Software	0	NÃO	-23,3916	-46,3450
	27/08/2024 06:11:41	SP - ARUJÁ - Próx. Avenida PL do Brasil	Parada do Veículo		Alerta de Software	0	NÃO	-23,3916	-46,3450
	27/08/2024 06:09:41	SP - ARUJÁ - Próx. Avenida PL do Brasil	Parada do Veículo		Alerta de Software	0	NÃO	-23,3916	-46,3450
	27/08/2024 06:09:41	SP - ARUJÁ - Próx. Avenida PL do Brasil	Entrada em Área de Controle 'SP ATÉ CAMPINAS - RAO 90Km'		Alerta de Software	0	NÃO	-23,3916	-46,3450
	27/08/2024 06:09:41	SP - ARUJÁ - Próx. Avenida PL do Brasil	Entrada em Área de Controle 'SP+MG+Rio - Raio 400Km'		Alerta de Software	0	NÃO	-23,3916	-46,3450
	27/08/2024 06:07:41	SP - ARUJÁ - Próx. Avenida PL do Brasil	Parada do Veículo		Alerta de Software	0	NÃO	-23,3916	-46,3450
	27/08/2024 06:05:41	SP - ARUJÁ - Próx. Avenida PL do Brasil	Parada do Veículo		Alerta de Software	0	NÃO	-23,3916	-46,3450

RELATÓRIO ANALÍTICO POR VEÍCULO










Período: 27/08/2024 00:00:00 à 01/09/2024 23:59:59

Identificador: QZC1J57 SIMONE FH 2020

Placa: QZC1J57




- Legenda:**
-  Mensagens enviadas do Veículo (Veículo -> Central)
 -  Mensagens enviadas do Veículo (Controle de Jornada Cliente)
 -  Mensagens enviadas da Central (Central -> Veículo)











Sentido:	Data e Hora:	Localização:	Mensagem:	Modo Emergência	Tipo Mensagem:	Vel. (Km/h)	Log ?	Latitude	Longitude
	27/08/2024 06:03:41	SP - ARUJÁ - Próx. Avenida PL do Brasil	Parada do Veículo		Alerta de Software	0	NÃO	-23,3916	-46,3450
	27/08/2024 06:01:41	SP - ARUJÁ - Próx. Avenida PL do Brasil	Parada do Veículo		Alerta de Software	0	NÃO	-23,3916	-46,3450
	27/08/2024 05:59:41	SP - ARUJÁ - Próx. Avenida PL do Brasil	Parada do Veículo		Alerta de Software	0	NÃO	-23,3916	-46,3450
	27/08/2024 05:57:41	SP - ARUJÁ - Próx. Avenida PL do Brasil	Parada do Veículo		Alerta de Software	0	NÃO	-23,3916	-46,3450
	27/08/2024 05:55:41	SP - ARUJÁ - Próx. Avenida PL do Brasil	Parada do Veículo		Alerta de Software	0	NÃO	-23,3916	-46,3450
	27/08/2024 05:53:41	SP - ARUJÁ - Próx. Avenida PL do Brasil	Parada do Veículo		Alerta de Software	0	NÃO	-23,3916	-46,3450
	27/08/2024 05:51:41	SP - ARUJÁ - Próx. Avenida PL do Brasil	Parada do Veículo		Alerta de Software	0	NÃO	-23,3916	-46,3450
	27/08/2024 05:49:41	SP - ARUJÁ - Próx. Avenida PL do Brasil	Parada do Veículo		Alerta de Software	0	NÃO	-23,3916	-46,3450
	27/08/2024 05:47:41	SP - ARUJÁ - Próx. Avenida PL do Brasil	Parada do Veículo		Alerta de Software	0	NÃO	-23,3916	-46,3450
	27/08/2024 05:45:41	SP - ARUJÁ - Próx. Avenida PL do Brasil	Parada do Veículo		Alerta de Software	0	NÃO	-23,3916	-46,3450
	27/08/2024 05:43:41	SP - ARUJÁ - Próx. Avenida PL do Brasil	Parada do Veículo		Alerta de Software	0	NÃO	-23,3916	-46,3450
	27/08/2024 05:41:41	SP - ARUJÁ - Próx. Avenida PL do Brasil	Parada do Veículo		Alerta de Software	0	NÃO	-23,3916	-46,3451
	27/08/2024 05:39:41	SP - ARUJÁ - Próx. Avenida PL do Brasil	Parada do Veículo		Alerta de Software	0	NÃO	-23,3916	-46,3451
	27/08/2024 05:37:41	SP - ARUJÁ - Próx. Avenida PL do Brasil	Parada do Veículo		Alerta de Software	0	NÃO	-23,3916	-46,3451
	27/08/2024 05:35:41	SP - ARUJÁ - Próx. Avenida PL do Brasil	Parada do Veículo		Alerta de Software	0	NÃO	-23,3916	-46,3450
	27/08/2024 05:33:41	SP - ARUJÁ - Próx. Avenida PL do Brasil	Parada do Veículo		Alerta de Software	0	NÃO	-23,3916	-46,3450
	27/08/2024 05:31:41	SP - ARUJÁ - Próx. Avenida PL do Brasil	Parada do Veículo		Alerta de Software	0	NÃO	-23,3916	-46,3450
	27/08/2024 05:29:41	SP - ARUJÁ - Próx. Avenida PL do Brasil	Parada do Veículo		Alerta de Software	0	NÃO	-23,3916	-46,3450
	27/08/2024 05:27:41	SP - ARUJÁ - Próx. Avenida PL do Brasil	Parada do Veículo		Alerta de Software	0	NÃO	-23,3916	-46,3450
	27/08/2024 05:25:41	SP - ARUJÁ - Próx. Avenida PL do Brasil	Parada do Veículo		Alerta de Software	0	NÃO	-23,3916	-46,3450
	27/08/2024 05:23:41	SP - ARUJÁ - Próx. Avenida PL do Brasil	Parada do Veículo		Alerta de Software	0	NÃO	-23,3916	-46,3450
	27/08/2024 05:21:41	SP - ARUJÁ - Próx. Avenida PL do Brasil	Parada do Veículo		Alerta de Software	0	NÃO	-23,3916	-46,3450
	27/08/2024 05:19:41	SP - ARUJÁ - Próx. Avenida PL do Brasil	Parada do Veículo		Alerta de Software	0	NÃO	-23,3916	-46,3450
	27/08/2024 05:17:41	SP - ARUJÁ - Próx. Avenida PL do Brasil	Parada do Veículo		Alerta de Software	0	NÃO	-23,3916	-46,3450
	27/08/2024 05:15:41	SP - ARUJÁ - Próx. Avenida PL do Brasil	Parada do Veículo		Alerta de Software	0	NÃO	-23,3916	-46,3450
	27/08/2024 05:13:41	SP - ARUJÁ - Próx. Avenida PL do Brasil	Parada do Veículo		Alerta de Software	0	NÃO	-23,3916	-46,3450
	27/08/2024 05:11:41	SP - ARUJÁ - Próx. Avenida PL do Brasil	Parada do Veículo		Alerta de Software	0	NÃO	-23,3916	-46,3450
	27/08/2024 05:09:41	SP - ARUJÁ - Próx. Avenida PL do Brasil	Parada do Veículo		Alerta de Software	0	NÃO	-23,3916	-46,3450
	27/08/2024 05:07:41	SP - ARUJÁ - Próx. Avenida PL do Brasil	Parada do Veículo		Alerta de Software	0	NÃO	-23,3916	-46,3450
	27/08/2024 05:05:41	SP - ARUJÁ - Próx. Avenida PL do Brasil	Parada do Veículo		Alerta de Software	0	NÃO	-23,3916	-46,3451
	27/08/2024 05:03:41	SP - ARUJÁ - Próx. Avenida PL do Brasil	Parada do Veículo		Alerta de Software	0	NÃO	-23,3916	-46,3451
	27/08/2024 05:01:41	SP - ARUJÁ - Próx. Avenida PL do Brasil	Parada do Veículo		Alerta de Software	0	NÃO	-23,3916	-46,3451
	27/08/2024 04:59:41	SP - ARUJÁ - Próx. Avenida PL do Brasil	Parada do Veículo		Alerta de Software	0	NÃO	-23,3916	-46,3451
	27/08/2024 04:57:41	SP - ARUJÁ - Próx. Avenida PL do Brasil	Parada do Veículo		Alerta de Software	0	NÃO	-23,3916	-46,3451
	27/08/2024 04:55:41	SP - ARUJÁ - Próx. Avenida PL do Brasil	Parada do Veículo		Alerta de Software	0	NÃO	-23,3916	-46,3451
	27/08/2024 04:53:41	SP - ARUJÁ - Próx. Avenida PL do Brasil	Parada do Veículo		Alerta de Software	0	NÃO	-23,3916	-46,3451
	27/08/2024 04:51:41	SP - ARUJÁ - Próx. Avenida PL do Brasil	Parada do Veículo		Alerta de Software	0	NÃO	-23,3916	-46,3451

RELATÓRIO ANALÍTICO POR VEÍCULO

Período: 27/08/2024 00:00:00 à 01/09/2024 23:59:59
Identificador: QZC1J57 SIMONE FH 2020
Placa: QZC1J57

- Legenda:**
-  Mensagens enviadas do Veículo (Veículo -> Central)
 -  Mensagens enviadas do Veículo (Controle de Jornada Cliente)
 -  Mensagens enviadas da Central (Central -> Veículo)



Sentido:	Data e Hora:	Localização:	Mensagem:	Modo Emergência	Tipo Mensagem:	Vel. (Km/h)	Log ?	Latitude	Longitude
	27/08/2024 04:49:41	SP - ARUJÁ - Próx. Avenida PL do Brasil	Parada do Veículo		Alerta de Software	0	NÃO	-23,3916	-46,3451
	27/08/2024 04:47:41	SP - ARUJÁ - Próx. Avenida PL do Brasil	Parada do Veículo		Alerta de Software	0	NÃO	-23,3916	-46,3450
	27/08/2024 04:45:41	SP - ARUJÁ - Próx. Avenida PL do Brasil	Parada do Veículo		Alerta de Software	0	NÃO	-23,3916	-46,3450
	27/08/2024 04:43:41	SP - ARUJÁ - Próx. Avenida PL do Brasil	Parada do Veículo		Alerta de Software	0	NÃO	-23,3916	-46,3450
	27/08/2024 04:41:41	SP - ARUJÁ - Próx. Avenida PL do Brasil	Parada do Veículo		Alerta de Software	0	NÃO	-23,3916	-46,3450
	27/08/2024 04:39:41	SP - ARUJÁ - Próx. Avenida PL do Brasil	Parada do Veículo		Alerta de Software	0	NÃO	-23,3916	-46,3450
	27/08/2024 04:37:41	SP - ARUJÁ - Próx. Avenida PL do Brasil	Parada do Veículo		Alerta de Software	0	NÃO	-23,3916	-46,3450
	27/08/2024 04:35:41	SP - ARUJÁ - Próx. Avenida PL do Brasil	Parada do Veículo		Alerta de Software	0	NÃO	-23,3916	-46,3450
	27/08/2024 04:33:41	SP - ARUJÁ - Próx. Avenida PL do Brasil	Parada do Veículo		Alerta de Software	0	NÃO	-23,3916	-46,3450
	27/08/2024 04:31:41	SP - ARUJÁ - Próx. Avenida PL do Brasil	Parada do Veículo		Alerta de Software	0	NÃO	-23,3916	-46,3450
	27/08/2024 04:29:41	SP - ARUJÁ - Próx. Avenida PL do Brasil	Parada do Veículo		Alerta de Software	0	NÃO	-23,3915	-46,3450
	27/08/2024 04:27:41	SP - ARUJÁ - Próx. Avenida PL do Brasil	Parada do Veículo		Alerta de Software	0	NÃO	-23,3915	-46,3450
	27/08/2024 04:25:41	SP - ARUJÁ - Próx. Avenida PL do Brasil	Parada do Veículo		Alerta de Software	0	NÃO	-23,3916	-46,3450
	27/08/2024 04:23:41	SP - ARUJÁ - Próx. Avenida PL do Brasil	Parada do Veículo		Alerta de Software	0	NÃO	-23,3916	-46,3450
	27/08/2024 04:21:41	SP - ARUJÁ - Próx. Avenida PL do Brasil	Parada do Veículo		Alerta de Software	0	NÃO	-23,3916	-46,3450
	27/08/2024 04:19:41	SP - ARUJÁ - Próx. Avenida PL do Brasil	Parada do Veículo		Alerta de Software	0	NÃO	-23,3916	-46,3450
	27/08/2024 04:17:41	SP - ARUJÁ - Próx. Avenida PL do Brasil	Parada do Veículo		Alerta de Software	0	NÃO	-23,3916	-46,3450
	27/08/2024 04:15:41	SP - ARUJÁ - Próx. Avenida PL do Brasil	Parada do Veículo		Alerta de Software	0	NÃO	-23,3916	-46,3450
	27/08/2024 04:13:41	SP - ARUJÁ - Próx. Avenida PL do Brasil	Parada do Veículo		Alerta de Software	0	NÃO	-23,3916	-46,3450
	27/08/2024 04:11:41	SP - ARUJÁ - Próx. Avenida PL do Brasil	Parada do Veículo		Alerta de Software	0	NÃO	-23,3916	-46,3450
	27/08/2024 04:09:41	SP - ARUJÁ - Próx. Avenida PL do Brasil	Parada do Veículo		Alerta de Software	0	NÃO	-23,3916	-46,3450
	27/08/2024 04:07:41	SP - ARUJÁ - Próx. Avenida PL do Brasil	Parada do Veículo		Alerta de Software	0	NÃO	-23,3916	-46,3450
	27/08/2024 04:05:41	SP - ARUJÁ - Próx. Avenida PL do Brasil	Parada do Veículo		Alerta de Software	0	NÃO	-23,3916	-46,3450
	27/08/2024 04:03:41	SP - ARUJÁ - Próx. Avenida PL do Brasil	Parada do Veículo		Alerta de Software	0	NÃO	-23,3916	-46,3450
	27/08/2024 04:01:41	SP - ARUJÁ - Próx. Avenida PL do Brasil	Parada do Veículo		Alerta de Software	0	NÃO	-23,3916	-46,3450
	27/08/2024 03:59:41	SP - ARUJÁ - Próx. Avenida PL do Brasil	Parada do Veículo		Alerta de Software	0	NÃO	-23,3916	-46,3450
	27/08/2024 03:57:41	SP - ARUJÁ - Próx. Avenida PL do Brasil	Parada do Veículo		Alerta de Software	0	NÃO	-23,3916	-46,3450
	27/08/2024 03:55:41	SP - ARUJÁ - Próx. Avenida PL do Brasil	Parada do Veículo		Alerta de Software	0	NÃO	-23,3915	-46,3450
	27/08/2024 03:53:41	SP - ARUJÁ - Próx. Avenida PL do Brasil	Parada do Veículo		Alerta de Software	0	NÃO	-23,3915	-46,3450
	27/08/2024 03:51:41	SP - ARUJÁ - Próx. Avenida PL do Brasil	Parada do Veículo		Alerta de Software	0	NÃO	-23,3915	-46,3450
	27/08/2024 03:49:41	SP - ARUJÁ - Próx. Avenida PL do Brasil	Parada do Veículo		Alerta de Software	0	NÃO	-23,3915	-46,3450
	27/08/2024 03:47:41	SP - ARUJÁ - Próx. Avenida PL do Brasil	Parada do Veículo		Alerta de Software	0	NÃO	-23,3915	-46,3450
	27/08/2024 03:45:41	SP - ARUJÁ - Próx. Avenida PL do Brasil	Parada do Veículo		Alerta de Software	0	NÃO	-23,3915	-46,3450
	27/08/2024 03:43:41	SP - ARUJÁ - Próx. Avenida PL do Brasil	Parada do Veículo		Alerta de Software	0	NÃO	-23,3915	-46,3450
	27/08/2024 03:41:41	SP - ARUJÁ - Próx. Avenida PL do Brasil	Parada do Veículo		Alerta de Software	0	NÃO	-23,3915	-46,3450
	27/08/2024 03:39:41	SP - ARUJÁ - Próx. Avenida PL do Brasil	Parada do Veículo		Alerta de Software	0	NÃO	-23,3915	-46,3450
	27/08/2024 03:37:41	SP - ARUJÁ - Próx. Avenida PL do Brasil	Parada do Veículo		Alerta de Software	0	NÃO	-23,3915	-46,3450

RELATÓRIO ANALÍTICO POR VEÍCULO




























Período: 27/08/2024 00:00:00 à 01/09/2024 23:59:59

Identificador: QZC1J57 SIMONE FH 2020

Placa: QZC1J57

- Legenda:**
-  Mensagens enviadas do Veículo (Veículo -> Central)
 -  Mensagens enviadas do Veículo (Controle de Jornada Cliente)
 -  Mensagens enviadas da Central (Central -> Veículo)



Sentido:	Data e Hora:	Localização:	Mensagem:	Modo Emergência	Tipo Mensagem:	Vel. (Km/h)	Log ?	Latitude	Longitude
	27/08/2024 03:35:41	SP - ARUJÁ - Próx. Avenida PL do Brasil	Parada do Veículo		Alerta de Software	0	NÃO	-23,3915	-46,3450
	27/08/2024 03:33:41	SP - ARUJÁ - Próx. Avenida PL do Brasil	Parada do Veículo		Alerta de Software	0	NÃO	-23,3915	-46,3450
	27/08/2024 03:31:41	SP - ARUJÁ - Próx. Avenida PL do Brasil	Parada do Veículo		Alerta de Software	0	NÃO	-23,3915	-46,3450
	27/08/2024 03:29:41	SP - ARUJÁ - Próx. Avenida PL do Brasil	Parada do Veículo		Alerta de Software	0	NÃO	-23,3916	-46,3450
	27/08/2024 03:27:41	SP - ARUJÁ - Próx. Avenida PL do Brasil	Parada do Veículo		Alerta de Software	0	NÃO	-23,3916	-46,3450
	27/08/2024 03:25:41	SP - ARUJÁ - Próx. Avenida PL do Brasil	Parada do Veículo		Alerta de Software	0	NÃO	-23,3916	-46,3450
	27/08/2024 03:23:41	SP - ARUJÁ - Próx. Avenida PL do Brasil	Parada do Veículo		Alerta de Software	0	NÃO	-23,3916	-46,3450
	27/08/2024 03:21:41	SP - ARUJÁ - Próx. Avenida PL do Brasil	Parada do Veículo		Alerta de Software	0	NÃO	-23,3916	-46,3450
	27/08/2024 03:21:36	SP - ARUJÁ - Próx. Avenida PL do Brasil	O pisca alerta está ligado	LORA	Status	0	NÃO	-23,3915	-46,3450
	27/08/2024 03:21:36	SP - ARUJÁ - Próx. Avenida PL do Brasil	Posição Periódica Lora	LORA	Status	0	NÃO	-23,3915	-46,3450
	27/08/2024 03:19:41	SP - ARUJÁ - Próx. Avenida PL do Brasil	Parada do Veículo		Alerta de Software	0	NÃO	-23,3916	-46,3450
	27/08/2024 03:17:41	SP - ARUJÁ - Próx. Avenida PL do Brasil	Parada do Veículo		Alerta de Software	0	NÃO	-23,3916	-46,3450
	27/08/2024 03:15:41	SP - ARUJÁ - Próx. Avenida PL do Brasil	Parada do Veículo		Alerta de Software	0	NÃO	-23,3916	-46,3450
	27/08/2024 03:13:41	SP - ARUJÁ - Próx. Avenida PL do Brasil	Parada do Veículo		Alerta de Software	0	NÃO	-23,3916	-46,3450
	27/08/2024 03:11:41	SP - ARUJÁ - Próx. Avenida PL do Brasil	Parada do Veículo		Alerta de Software	0	NÃO	-23,3916	-46,3450
	27/08/2024 03:09:41	SP - ARUJÁ - Próx. Avenida PL do Brasil	Parada do Veículo		Alerta de Software	0	NÃO	-23,3916	-46,3450
	27/08/2024 03:07:41	SP - ARUJÁ - Próx. Avenida PL do Brasil	Parada do Veículo		Alerta de Software	0	NÃO	-23,3916	-46,3450
	27/08/2024 03:05:41	SP - ARUJÁ - Próx. Avenida PL do Brasil	Parada do Veículo		Alerta de Software	0	NÃO	-23,3916	-46,3450
	27/08/2024 03:03:41	SP - ARUJÁ - Próx. Avenida PL do Brasil	Parada do Veículo		Alerta de Software	0	NÃO	-23,3916	-46,3450
	27/08/2024 03:01:41	SP - ARUJÁ - Próx. Avenida PL do Brasil	Parada do Veículo		Alerta de Software	0	NÃO	-23,3915	-46,3450
	27/08/2024 02:59:41	SP - ARUJÁ - Próx. Avenida PL do Brasil	Parada do Veículo		Alerta de Software	0	NÃO	-23,3915	-46,3450
	27/08/2024 02:57:41	SP - ARUJÁ - Próx. Avenida PL do Brasil	Parada do Veículo		Alerta de Software	0	NÃO	-23,3916	-46,3450
	27/08/2024 02:55:41	SP - ARUJÁ - Próx. Avenida PL do Brasil	Parada do Veículo		Alerta de Software	0	NÃO	-23,3916	-46,3450
	27/08/2024 02:53:41	SP - ARUJÁ - Próx. Avenida PL do Brasil	Parada do Veículo		Alerta de Software	0	NÃO	-23,3916	-46,3450
	27/08/2024 02:51:41	SP - ARUJÁ - Próx. Avenida PL do Brasil	Parada do Veículo		Alerta de Software	0	NÃO	-23,3916	-46,3450
	27/08/2024 02:49:41	SP - ARUJÁ - Próx. Avenida PL do Brasil	Parada do Veículo		Alerta de Software	0	NÃO	-23,3916	-46,3450
	27/08/2024 02:47:41	SP - ARUJÁ - Próx. Avenida PL do Brasil	Parada do Veículo		Alerta de Software	0	NÃO	-23,3916	-46,3450
	27/08/2024 02:45:41	SP - ARUJÁ - Próx. Avenida PL do Brasil	Parada do Veículo		Alerta de Software	0	NÃO	-23,3916	-46,3450
	27/08/2024 02:43:41	SP - ARUJÁ - Próx. Avenida PL do Brasil	Parada do Veículo		Alerta de Software	0	NÃO	-23,3916	-46,3450
	27/08/2024 02:41:41	SP - ARUJÁ - Próx. Avenida PL do Brasil	Parada do Veículo		Alerta de Software	0	NÃO	-23,3916	-46,3450
	27/08/2024 02:39:41	SP - ARUJÁ - Próx. Avenida PL do Brasil	Parada do Veículo		Alerta de Software	0	NÃO	-23,3916	-46,3450
	27/08/2024 02:37:41	SP - ARUJÁ - Próx. Avenida PL do Brasil	Parada do Veículo		Alerta de Software	0	NÃO	-23,3916	-46,3450
	27/08/2024 02:35:41	SP - ARUJÁ - Próx. Avenida PL do Brasil	Parada do Veículo		Alerta de Software	0	NÃO	-23,3916	-46,3450
	27/08/2024 02:33:41	SP - ARUJÁ - Próx. Avenida PL do Brasil	Parada do Veículo		Alerta de Software	0	NÃO	-23,3916	-46,3450
	27/08/2024 02:31:41	SP - ARUJÁ - Próx. Avenida PL do Brasil	Parada do Veículo		Alerta de Software	0	NÃO	-23,3916	-46,3450
	27/08/2024 02:29:41	SP - ARUJÁ - Próx. Avenida PL do Brasil	Parada do Veículo		Alerta de Software	0	NÃO	-23,3916	-46,3450
	27/08/2024 02:27:41	SP - ARUJÁ - Próx. Avenida PL do Brasil	Parada do Veículo		Alerta de Software	0	NÃO	-23,3916	-46,3450

RELATÓRIO ANALÍTICO POR VEÍCULO






































Período: 27/08/2024 00:00:00 à 01/09/2024 23:59:59

Identificador: QZC1J57 SIMONE FH 2020

Placa: QZC1J57

- Legenda:**
-  Mensagens enviadas do Veículo (Veículo -> Central)
 -  Mensagens enviadas do Veículo (Controle de Jornada Cliente)
 -  Mensagens enviadas da Central (Central -> Veículo)



Sentido:	Data e Hora:	Localização:	Mensagem:	Modo Emergência	Tipo Mensagem:	Vel. (Km/h)	Log ?	Latitude	Longitude
	27/08/2024 02:25:41	SP - ARUJÁ - Próx. Avenida PL do Brasil	Parada do Veículo		Alerta de Software	0	NÃO	-23,3916	-46,3450
	27/08/2024 02:23:41	SP - ARUJÁ - Próx. Avenida PL do Brasil	Parada do Veículo		Alerta de Software	0	NÃO	-23,3916	-46,3450
	27/08/2024 02:21:41	SP - ARUJÁ - Próx. Avenida PL do Brasil	Parada do Veículo		Alerta de Software	0	NÃO	-23,3916	-46,3450
	27/08/2024 02:21:35	SP - ARUJÁ - Próx. Avenida PL do Brasil	Posição Periódica Lora	LORA	Status	0	NÃO	-23,3915	-46,3448
	27/08/2024 02:21:35	SP - ARUJÁ - Próx. Avenida PL do Brasil	O pisca alerta está ligado	LORA	Status	0	NÃO	-23,3915	-46,3448
	27/08/2024 02:19:41	SP - ARUJÁ - Próx. Avenida PL do Brasil	Parada do Veículo		Alerta de Software	0	NÃO	-23,3916	-46,3450
	27/08/2024 02:17:41	SP - ARUJÁ - Próx. Avenida PL do Brasil	Parada do Veículo		Alerta de Software	0	NÃO	-23,3916	-46,3450
	27/08/2024 02:15:41	SP - ARUJÁ - Próx. Avenida PL do Brasil	Parada do Veículo		Alerta de Software	0	NÃO	-23,3916	-46,3450
	27/08/2024 02:13:41	SP - ARUJÁ - Próx. Avenida PL do Brasil	Parada do Veículo		Alerta de Software	0	NÃO	-23,3916	-46,3450
	27/08/2024 02:11:41	SP - ARUJÁ - Próx. Avenida PL do Brasil	Parada do Veículo		Alerta de Software	0	NÃO	-23,3916	-46,3450
	27/08/2024 02:09:41	SP - ARUJÁ - Próx. Avenida PL do Brasil	Parada do Veículo		Alerta de Software	0	NÃO	-23,3916	-46,3450
	27/08/2024 02:07:41	SP - ARUJÁ - Próx. Avenida PL do Brasil	Parada do Veículo		Alerta de Software	0	NÃO	-23,3916	-46,3450
	27/08/2024 02:05:41	SP - ARUJÁ - Próx. Avenida PL do Brasil	Parada do Veículo		Alerta de Software	0	NÃO	-23,3916	-46,3450
	27/08/2024 02:03:41	SP - ARUJÁ - Próx. Avenida PL do Brasil	Parada do Veículo		Alerta de Software	0	NÃO	-23,3916	-46,3450
	27/08/2024 02:01:41	SP - ARUJÁ - Próx. Avenida PL do Brasil	Parada do Veículo		Alerta de Software	0	NÃO	-23,3916	-46,3450
	27/08/2024 01:59:41	SP - ARUJÁ - Próx. Avenida PL do Brasil	Parada do Veículo		Alerta de Software	0	NÃO	-23,3916	-46,3450
	27/08/2024 01:57:41	SP - ARUJÁ - Próx. Avenida PL do Brasil	Parada do Veículo		Alerta de Software	0	NÃO	-23,3916	-46,3450
	27/08/2024 01:55:41	SP - ARUJÁ - Próx. Avenida PL do Brasil	Parada do Veículo		Alerta de Software	0	NÃO	-23,3916	-46,3450
	27/08/2024 01:53:41	SP - ARUJÁ - Próx. Avenida PL do Brasil	Parada do Veículo		Alerta de Software	0	NÃO	-23,3916	-46,3450
	27/08/2024 01:51:41	SP - ARUJÁ - Próx. Avenida PL do Brasil	Parada do Veículo		Alerta de Software	0	NÃO	-23,3916	-46,3450
	27/08/2024 01:49:41	SP - ARUJÁ - Próx. Avenida PL do Brasil	Parada do Veículo		Alerta de Software	0	NÃO	-23,3916	-46,3450
	27/08/2024 01:47:41	SP - ARUJÁ - Próx. Avenida PL do Brasil	Parada do Veículo		Alerta de Software	0	NÃO	-23,3916	-46,3450
	27/08/2024 01:45:41	SP - ARUJÁ - Próx. Avenida PL do Brasil	Parada do Veículo		Alerta de Software	0	NÃO	-23,3916	-46,3450
	27/08/2024 01:43:41	SP - ARUJÁ - Próx. Avenida PL do Brasil	Parada do Veículo		Alerta de Software	0	NÃO	-23,3916	-46,3450
	27/08/2024 01:41:41	SP - ARUJÁ - Próx. Avenida PL do Brasil	Parada do Veículo		Alerta de Software	0	NÃO	-23,3916	-46,3450
	27/08/2024 01:39:41	SP - ARUJÁ - Próx. Avenida PL do Brasil	Parada do Veículo		Alerta de Software	0	NÃO	-23,3916	-46,3450
	27/08/2024 01:37:41	SP - ARUJÁ - Próx. Avenida PL do Brasil	Parada do Veículo		Alerta de Software	0	NÃO	-23,3916	-46,3450
	27/08/2024 01:35:41	SP - ARUJÁ - Próx. Avenida PL do Brasil	Parada do Veículo		Alerta de Software	0	NÃO	-23,3916	-46,3450
	27/08/2024 01:33:41	SP - ARUJÁ - Próx. Avenida PL do Brasil	Parada do Veículo		Alerta de Software	0	NÃO	-23,3916	-46,3450
	27/08/2024 01:31:41	SP - ARUJÁ - Próx. Avenida PL do Brasil	Parada do Veículo		Alerta de Software	0	NÃO	-23,3916	-46,3450
	27/08/2024 01:29:41	SP - ARUJÁ - Próx. Avenida PL do Brasil	Parada do Veículo		Alerta de Software	0	NÃO	-23,3916	-46,3450
	27/08/2024 01:27:41	SP - ARUJÁ - Próx. Avenida PL do Brasil	Parada do Veículo		Alerta de Software	0	NÃO	-23,3916	-46,3450
	27/08/2024 01:25:41	SP - ARUJÁ - Próx. Avenida PL do Brasil	Parada do Veículo		Alerta de Software	0	NÃO	-23,3916	-46,3450
	27/08/2024 01:23:41	SP - ARUJÁ - Próx. Avenida PL do Brasil	Parada do Veículo		Alerta de Software	0	NÃO	-23,3916	-46,3450
	27/08/2024 01:21:41	SP - ARUJÁ - Próx. Avenida PL do Brasil	Parada do Veículo		Alerta de Software	0	NÃO	-23,3916	-46,3450
	27/08/2024 01:19:41	SP - ARUJÁ - Próx. Avenida PL do Brasil	Parada do Veículo		Alerta de Software	0	NÃO	-23,3916	-46,3450
	27/08/2024 01:17:41	SP - ARUJÁ - Próx. Avenida PL do Brasil	Parada do Veículo		Alerta de Software	0	NÃO	-23,3916	-46,3450

RELATÓRIO ANALÍTICO POR VEÍCULO








Período: 27/08/2024 00:00:00 à 01/09/2024 23:59:59

Identificador: QZC1J57 SIMONE FH 2020

Placa: QZC1J57

- Legenda:**
-  Mensagens enviadas do Veículo (Veículo -> Central)
 -  Mensagens enviadas do Veículo (Controle de Jornada Cliente)
 -  Mensagens enviadas da Central (Central -> Veículo)



Sentido:	Data e Hora:	Localização:	Mensagem:	Modo Emergência	Tipo Mensagem:	Vel. (Km/h)	Log ?	Latitude	Longitude
	27/08/2024 01:15:41	SP - ARUJÁ - Próx. Avenida PL do Brasil	Parada do Veículo		Alerta de Software	0	NÃO	-23,3916	-46,3450
	27/08/2024 01:13:41	SP - ARUJÁ - Próx. Avenida PL do Brasil	Parada do Veículo		Alerta de Software	0	NÃO	-23,3916	-46,3450
	27/08/2024 01:11:41	SP - ARUJÁ - Próx. Avenida PL do Brasil	Parada do Veículo		Alerta de Software	0	NÃO	-23,3916	-46,3450
	27/08/2024 01:09:41	SP - ARUJÁ - Próx. Avenida PL do Brasil	Parada do Veículo		Alerta de Software	0	NÃO	-23,3916	-46,3450
	27/08/2024 01:07:41	SP - ARUJÁ - Próx. Avenida PL do Brasil	Parada do Veículo		Alerta de Software	0	NÃO	-23,3916	-46,3450
	27/08/2024 01:05:41	SP - ARUJÁ - Próx. Avenida PL do Brasil	Parada do Veículo		Alerta de Software	0	NÃO	-23,3916	-46,3450
	27/08/2024 01:03:41	SP - ARUJÁ - Próx. Avenida PL do Brasil	Parada do Veículo		Alerta de Software	0	NÃO	-23,3916	-46,3450
	27/08/2024 01:01:41	SP - ARUJÁ - Próx. Avenida PL do Brasil	Parada do Veículo		Alerta de Software	0	NÃO	-23,3916	-46,3450
	27/08/2024 00:59:41	SP - ARUJÁ - Próx. Avenida PL do Brasil	Parada do Veículo		Alerta de Software	0	NÃO	-23,3916	-46,3450
	27/08/2024 00:57:41	SP - ARUJÁ - Próx. Avenida PL do Brasil	Parada do Veículo		Alerta de Software	0	NÃO	-23,3916	-46,3450
	27/08/2024 00:55:41	SP - ARUJÁ - Próx. Avenida PL do Brasil	Parada do Veículo		Alerta de Software	0	NÃO	-23,3916	-46,3450
	27/08/2024 00:53:41	SP - ARUJÁ - Próx. Avenida PL do Brasil	Parada do Veículo		Alerta de Software	0	NÃO	-23,3916	-46,3450
	27/08/2024 00:51:41	SP - ARUJÁ - Próx. Avenida PL do Brasil	Parada do Veículo		Alerta de Software	0	NÃO	-23,3916	-46,3450
	27/08/2024 00:49:41	SP - ARUJÁ - Próx. Avenida PL do Brasil	Parada do Veículo		Alerta de Software	0	NÃO	-23,3916	-46,3450
	27/08/2024 00:47:41	SP - ARUJÁ - Próx. Avenida PL do Brasil	Parada do Veículo		Alerta de Software	0	NÃO	-23,3916	-46,3450
	27/08/2024 00:45:41	SP - ARUJÁ - Próx. Avenida PL do Brasil	Parada do Veículo		Alerta de Software	0	NÃO	-23,3916	-46,3450
	27/08/2024 00:43:41	SP - ARUJÁ - Próx. Avenida PL do Brasil	Parada do Veículo		Alerta de Software	0	NÃO	-23,3916	-46,3450
	27/08/2024 00:41:41	SP - ARUJÁ - Próx. Avenida PL do Brasil	Parada do Veículo		Alerta de Software	0	NÃO	-23,3916	-46,3450
	27/08/2024 00:39:41	SP - ARUJÁ - Próx. Avenida PL do Brasil	Parada do Veículo		Alerta de Software	0	NÃO	-23,3916	-46,3450
	27/08/2024 00:37:41	SP - ARUJÁ - Próx. Avenida PL do Brasil	Parada do Veículo		Alerta de Software	0	NÃO	-23,3916	-46,3450
	27/08/2024 00:35:41	SP - ARUJÁ - Próx. Avenida PL do Brasil	Parada do Veículo		Alerta de Software	0	NÃO	-23,3916	-46,3450
	27/08/2024 00:33:41	SP - ARUJÁ - Próx. Avenida PL do Brasil	Parada do Veículo		Alerta de Software	0	NÃO	-23,3916	-46,3450
	27/08/2024 00:31:41	SP - ARUJÁ - Próx. Avenida PL do Brasil	Parada do Veículo		Alerta de Software	0	NÃO	-23,3916	-46,3450
	27/08/2024 00:29:41	SP - ARUJÁ - Próx. Avenida PL do Brasil	Parada do Veículo		Alerta de Software	0	NÃO	-23,3916	-46,3450
	27/08/2024 00:27:41	SP - ARUJÁ - Próx. Avenida PL do Brasil	Parada do Veículo		Alerta de Software	0	NÃO	-23,3916	-46,3450
	27/08/2024 00:25:41	SP - ARUJÁ - Próx. Avenida PL do Brasil	Parada do Veículo		Alerta de Software	0	NÃO	-23,3916	-46,3450
	27/08/2024 00:23:41	SP - ARUJÁ - Próx. Avenida PL do Brasil	Parada do Veículo		Alerta de Software	0	NÃO	-23,3916	-46,3450
	27/08/2024 00:21:41	SP - ARUJÁ - Próx. Avenida PL do Brasil	Parada do Veículo		Alerta de Software	0	NÃO	-23,3916	-46,3450
	27/08/2024 00:19:41	SP - ARUJÁ - Próx. Avenida PL do Brasil	Parada do Veículo		Alerta de Software	0	NÃO	-23,3916	-46,3450
	27/08/2024 00:17:41	SP - ARUJÁ - Próx. Avenida PL do Brasil	Parada do Veículo		Alerta de Software	0	NÃO	-23,3916	-46,3450
	27/08/2024 00:15:41	SP - ARUJÁ - Próx. Avenida PL do Brasil	Parada do Veículo		Alerta de Software	0	NÃO	-23,3916	-46,3450
	27/08/2024 00:13:41	SP - ARUJÁ - Próx. Avenida PL do Brasil	Parada do Veículo		Alerta de Software	0	NÃO	-23,3916	-46,3450
	27/08/2024 00:11:41	SP - ARUJÁ - Próx. Avenida PL do Brasil	Parada do Veículo		Alerta de Software	0	NÃO	-23,3916	-46,3450
	27/08/2024 00:09:41	SP - ARUJÁ - Próx. Avenida PL do Brasil	Parada do Veículo		Alerta de Software	0	NÃO	-23,3916	-46,3450
	27/08/2024 00:07:41	SP - ARUJÁ - Próx. Avenida PL do Brasil	Parada do Veículo		Alerta de Software	0	NÃO	-23,3916	-46,3450
	27/08/2024 00:05:41	SP - ARUJÁ - Próx. Avenida PL do Brasil	Parada do Veículo		Alerta de Software	0	NÃO	-23,3916	-46,3450
	27/08/2024 00:03:41	SP - ARUJÁ - Próx. Avenida PL do Brasil	Parada do Veículo		Alerta de Software	0	NÃO	-23,3917	-46,3450

RELATÓRIO ANALÍTICO POR VEÍCULO

Período: 27/08/2024 00:00:00 à 01/09/2024 23:59:59
Identificador: QZC1J57 SIMONE FH 2020
Placa: QZC1J57

- Legenda:**
- Mensagens enviadas do Veículo (Veículo -> Central)
 - Mensagens enviadas do Veículo (Controle de Jornada Cliente)
 - Mensagens enviadas da Central (Central -> Veículo)



Sentido:	Data e Hora:	Localização:	Mensagem:	Modo Emergência	Tipo Mensagem:	Vel. (Km/h)	Log ?	Latitude	Longitude
	27/08/2024 00:01:41	SP - ARUJÁ - Próx. Avenida PL do Brasil	Parada do Veículo		Alerta de Software	0	NÃO	-23,3917	-46,3450